MANIFESTACIÓN DE IMPACTO AMBIENTAL

LOTIFICACIÓN Y URBANIZACIÓN DE UN DESARROLLO INMOBILIARIO HABITACIONAL HORIZONTAL DE TIPO PRIVADO

“ARKÁN”

CHICXULUB PUEBLO,YUCATÁN

JUNIO, 2026

MANIFESTACIÓN DE IMPACTO AMBIENTAL

MODALIDAD PARTICULAR

Lotificación y Urbanización de un Desarrollo Inmobiliario Habitacional Horizontal de tipo Privado

ARKÁN

Fecha de elaboración:
Junio, 2026

ÍNDICE

CAPÍTULO I **1**

DATOS GENERALES DEL PROYECTO, DEL PROMOVENTE Y DEL RESPONSABLE DEL ESTUDIO DE IMPACTO AMBIENTAL 1

1.1 Proyecto 1

1.1.1 Nombre del proyecto 1

1.1.2 Ubicación del proyecto 1

1.1.3 Tiempo de vida útil del proyecto 1

1.1.3.4 Presentación de la documentación legal 1

1.2 Promovente 1

1.2.1 Nombre o razón social 1

1.2.2 Registro Federal de Contribuyentes (RFC); 1

1.2.3 Propietario del predio 1

1.2.4 Dirección del promovente o de su representante legal 1

1.3 Dirección para escuchar o recibir notificaciones 2

1.4 Responsable de la elaboración del estudio de impacto ambiental 2

1.4.1 Nombre del responsable técnico de la elaboración del estudio 2

1.4.2 Dirección del responsable técnico del estudio 2

CAPÍTULO II **3**

DESCRIPCIÓN DEL PROYECTO 3

2.1 Información del proyecto 3

2.1.1 Naturaleza del proyecto 3

2.1.2 Selección del sitio 5

2.1.3 Ubicación física del proyecto 6

2.1.4 Colindancias y Vías de acceso 7

2.1.5 Inversión requerida 9

2.1.6 Dimensiones del proyecto 9

2.1.7 Uso actual del suelo 11

2.1.8 Uso actual de cuerpos de agua en el sitio del proyecto y/o sus colindancias 13

2.1.9 Urbanización y descripción de servicios requeridos 13

2.2 Características particulares del proyecto 16

2.2.1 Programa general de trabajo 17

2.2.2 Descripción de obras y actividades 19

CAPÍTULO III 47

VINCULACIÓN CON LOS ORDENAMIENTOS JURÍDICOS APLICABLES EN MATERIA AMBIENTAL Y EN SU CASO, CON LA REGULACIÓN DE USO DE SUELO 47

3.1 Leyes y reglamentos de orden Federal.....47

3.1.1 Ley General de Asentamientos Humanos, Ordenamiento Territorial y Desarrollo Urbano.....47

3.1.2 Ley General de Equilibrio Ecológico y Protección al Medio Ambiente 51

3.1.3 Ley General para la Prevención y Gestión Integral de los Residuos 60

3.1.4 Ley de Aguas Nacionales.....62

3.1.5 Ley General de Vida Silvestre 64

3.1.6 Ley General de Desarrollo Forestal Sustentable.....67

3.1.7 Reglamento de la LGEEPA en materia de Evaluación de Impacto Ambiental...68

3.1.8 Reglamento de la Ley General del Equilibrio Ecológico y Protección al Ambiente en Materia de Prevención y Control de la Contaminación de la Atmosfera 70

3.1.9 Reglamento de la Ley de Aguas Nacionales.....71

3.1.10 Reglamento de la Ley General de Vida Silvestre.....72

3.1.11 Reglamento de la Ley para la Prevención y Gestión Integral de los Residuos 74

3.2 Leyes y reglamentos de orden Estatal.....76

3.2.1 Ley de Asentamientos Humanos, Ordenamiento Territorial y Desarrollo Urbano del Estado de Yucatán 76

3.2.2 Ley de Protección al Medio Ambiente del Estado de Yucatán.....79

3.2.3 Ley para la Gestión Integral de Residuos Sólidos del Estado de Yucatán 82

3.2.4 Ley de Desarrollos Inmobiliarios del Estado de Yucatán 84

3.2.5 Reglamento de Ley de Protección al Medio Ambiente del Estado de Yucatán .88

3.2.5 Reglamento de la Ley para la Gestión Integral de los residuos en el Estado de Yucatán 91

3.3 Programas de Ordenamiento del Territorio.....92

3.3.1 Programa de Ordenamiento Ecológico Territorial del Estado de Yucatán 92

3.3.2 Programa de Ordenamiento Ecológico del Territorio Costero de Yucatán (POETCY) 112

3.3.3 Programa Municipal de Desarrollo Urbano de Chicxulub Pueblo 120

3.4 Normas Oficiales Mexicanas.....122

3.5 Áreas Naturales Protegidas (ANP) 130

CAPÍTULO IV 131

DESCRIPCIÓN DEL SISTEMA AMBIENTAL Y SEÑALAMIENTO DE LA PROBLEMÁTICA AMBIENTAL DETECTADA EN EL ÁREA DE INFLUENCIA DEL PROYECTO 131
4.1 Delimitación del área de estudio 131
4.1.1 Delimitación del Sistema Ambiental 136
4.2 Caracterización y análisis del sistema ambiental 138
4.2.1 Medio Físico 139
4.2.2 Medio Biológico 149
4.2.3 Paisaje 177
4.2.4 Socioeconómico 179
4.3 Diagnóstico Ambiental 183
CAPÍTULO V 186
IDENTIFICACIÓN, DESCRIPCIÓN Y EVALUACIÓN DE LOS IMPACTOS AMBIENTALES 186
5.1 Metodología para la Identificación de los impactos ambientales 186
5.1.1 Descripción de la metodología para la identificación de impactos 187
5.1.2. Identificación 187
5.2 Descripción de los impactos ambientales 192
5.3. Metodología para evaluar los impactos ambientales 196
5.3.1 Criterios de evaluación 198
5.3.2 Evaluación de los impactos 202
5.4 Identificación de los efectos en el sistema ambiental 211
CAPÍTULO VI 213
MEDIDAS PREVENTIVAS Y DE MITIGACIÓN DE LOS IMPACTOS AMBIENTALES GENERADOS POR EL PROYECTO 213
CAPÍTULO VII 229
PRONÓSTICOS AMBIENTALES Y EVALUACIÓN DE ALTERATIVAS 229
7.1 Pronósticos del Escenario 229
7.1 Programa de cumplimiento, monitoreo de las medidas de prevención y mitigación 230
7.2 Conclusiones 233
CAPÍTULO VIII 234
IDENTIFICACIÓN DE LOS INSTRUMENTOS METODOLÓGICOS Y ELEMENTOS TÉCNICOS QUE SUSTENTAN LA INFORMACIÓN SEÑALADA EN LAS FRACCIONES ANTERIORES 234

8.1 Formatos de presentación 234
CAPÍTULO IX 236
BIBLIOGRAFÍA 236
ANEXOS.....238

CAPÍTULO I

DATOS GENERALES DEL PROYECTO, DEL PROMOVENTE Y DEL RESPONSABLE DEL ESTUDIO DE IMPACTO AMBIENTAL

1.1 Proyecto

1.1.1 Nombre del proyecto

Lotificación y Urbanización de un Desarrollo Inmobiliario Habitacional Horizontal de tipo Privado denominado “ARKÁN”

1.1.2 Ubicación del proyecto

El proyecto pretende desarrollarse en los tablajes catastrales marcados con los números 8298, 5326, 5333, 5332, 5324, 5979, 5325, 5327, 5331, 5329, 5334, 5344 y la parcela 35 de la localidad y municipio de Chicxulub Pueblo, Yucatán. Dicho proyecto, cuenta con una superficie total de 876,667.146 m^2.

1.1.3 Tiempo de vida útil del proyecto

Se estima una vida útil del Desarrollo Inmobiliario a edificar de por lo menos 50 años. Al respecto, se considera importante señalar que la vida útil mínima estimada de 50 años podrá verse prolongada con la implementación de mantenimientos (preventivos y correctivos) periódicos al conjunto.

1.1.3.4 Presentación de la documentación legal

La documentación legal se presenta en el apartado de Anexos (Documentos Legales), de la presente Manifestación de Impacto Ambiental.

1.2 Promovente

1.2.1 Nombre o razón social

DESARROLLO HOLISTICO CHICXULUB SOCIEDAD ANONIMA DE CAPITAL VARIABLE [redacted]

1.2.2 Registro Federal de Contribuyentes (RFC);

DESARROLLO HOLISTICO CHICXULUB SOCIEDAD ANONIMA DE CAPITAL VARIABLE
R.F.C.: DHC201221MH5.

[redacted]

1.2.3 Propietario del predio

[redacted]

1.2.4 Dirección del promovente o de su representante legal

[redacted]

1.3 Dirección para escuchar o recibir notificaciones

[redacted]

1.4 Responsable de la elaboración del estudio de impacto ambiental

1.4.1 Nombre del responsable técnico de la elaboración del estudio

[redacted]

1.4.2 Dirección del responsable técnico del estudio

[redacted]

CAPÍTULO II

DESCRIPCIÓN DEL PROYECTO

2.1 Información del proyecto

2.1.1 Naturaleza del proyecto

El proyecto consiste en la **Lotificación y Urbanización de un Desarrollo Inmobiliario Habitacional Horizontal de tipo Privado denominado "ARKÁN"** el cual se trata de una obra nueva, cuyo objetivo principal como su nombre lo indica es la división (lotificación) y urbanización de los tablajes catastrales marcados con los números 8298, 5326, 5333, 5332, 5324, 5979, 5325, 5327, 5331, 5329, 5334, 5344 y la parcela 35 de la localidad y municipio de Chicxulub Pueblo, Yucatán, cuenta con una superficie legal total de 876,667.146 m^2, de los cuales tan solo se prevé la ocupación de 195,551.06 m^2 para la urbanización (vialidades internas del proyecto, caseta y equipamiento del proyecto).

El Desarrollo Inmobiliario denominado "Arkán" estará conformado por: 1) áreas vendibles conformado por 1,134 lotes de vivienda los cuales tendrán dimensiones variables entre 300-600 m^2, 2), 2 lotes de área comercial, 3) Áreas de destino (comunes): áreas verdes, caseta de entrada, y equipamiento), 4) vialidades y 5) Áreas de conservación

En el proyecto de lotificación y urbanización de los tablajes catastrales marcados con los números 8298, 5326, 5333, 5332, 5324, 5979, 5325, 5327, 5331, 5329, 5334, 5344 y la parcela 35 de la localidad y municipio de Chicxulub Pueblo, Yucatán, se proyecta el desmonte exclusivo de las superficies de las vialidades, caseta y equipamiento en las que serán establecidos a su vez las redes de servicios urbanos, y donde se implementara las áreas de esparcimiento manteniendo la cobertura vegetal en todas las superficies que comprenda las áreas verdes y de conservación.

Por otro lado, es importante mencionar que la pérdida de cobertura vegetal en el sitio del proyecto se llevará a cabo de manera paulatina, permitiendo la adaptación y/o reubicación de manera natural de la fauna que pueda presentarse en el sitio del proyecto, se prevé que las actividades del presente proyecto (lotificación y urbanización) sean desarrolladas en 10 años en total.

Este proyecto de acuerdo al Programa de Ordenamiento Ecológico del Territorio Costero del Estado de Yucatán de 2014 (POETCY) se ubica en la unidad de gestión ambiental: **PRO17-SEL-C3** con una política de conservación con aprovechamiento de muy baja intensidad donde **es factible** el desarrollo de estos proyectos y de acuerdo al Programa de Ordenamiento Ecológico del Territorio del Estado de Yucatán de 2023 (POETY) se ubica en las unidades de gestión ambiental **UGA021-PRES-BAC y UGA027-APROV-CHI**, donde los asentamientos humanos y la infraestructura son incompatibles/condicinados**.**

También es relevante informar que el municipio de Chicxulub Pueblo, Yucatán carece de Programa de Desarrollo Urbano municipal ni de centro de población

Por lo anterior la viabilidad para dar una licencia de uso de suelo (este documento otorga un derecho al promovente) se base en la normativa estatal vigente (POETCY)

No es de menor importancia reconocer que en diciembre de 2023 entró en vigor el nuevo "Programa de Ordenamiento Ecológico del Territorio del Estado de Yucatán" en la cual este proyecto se ubica en la **UGA 021-PRES-BAC** en la cual no es factible los asentamientos humanos y la infraestructura, y en la UGA 027-APROV-CHI donde los asentamientos humanos es un uso condicionado, sin embargo, este proyecto se encuentra ubicado de acuerdo al Programa de Ordenamiento Ecológico del Territorio Costero del Estado de Yucatán en la Unidad de Gestión Ambiental **PRO17-SEL-C3** en la que se encuentran establecida las política de **conservación con aprovechamiento de muy baja intensidad** y la cual tiene las siguientes características:

UGA	***Política***	***Actividades y Usos de suelo***			***Criterios de Regulación Ecológica***
		Actuales	***Compatibles***	***No Compatibles***	
PRO17-SEL_C3	*C3*	*2,3,8,9,12,16,17,25*	*1,2,3,4,6,7,8,9,11,12,16,20,21,22,23,* ***25****,28,29*	*5,10,13,14,15,17,18,19,24,26,27*	*5,8,10,11,13,25,27,28,29,35,39,40,41,45,46,52,55,57,58,61,62,65*

En la cual los usos de suelos compatibles son:

21. Turismo alternativo (hoteles, **vivienda multifamiliar** y servicios ambientalmente compatibles).

22. Vivienda Unifamiliar.

23. Turismo tradicional de mediano impacto (hoteles, vivienda multifamiliar, restaurantes, venta de artesanías y servicios conexos).

25. Desarrollos inmobiliarios de acuerdo con la Ley de Desarrollos Inmobiliarios del Estado de Yucatán.

Ante lo anteriormente expuesto en los dos puntos anteriores es notable que las dos normativas estatales que aplican al proyecto: "Programa de Ordenamiento Ecológico del Territorio del Estado de Yucatán (POETY del 2023); y el Programa de Ordenamiento Ecológico del Territorio Costero del Estado de Yucatán (POETCY)" se contraponen.

Pero es el POETCY el Programa que sirve para analizar la viabilidad del proyecto por el Principio de Especialidad Normativa.

"Criterio de especialidad (lex specialis derogat legi generali), ante dos normas incompatibles, una general y la otra especial (o excepcional), prevalece la segunda, el criterio se sustenta en que la ley especial substrae una parte de la materia regida por la de mayor amplitud, para someterla a una reglamentación diversa (contraria o contradictoria).

Siendo en este caso el POETCY la norma especial (o excepcional).

Por otra parte, es importante recalcar que para la determinación de la FUA 457/2025 de fecha 04 de agosto de 2025 se tomó en cuenta el POETCY de 2015, si se toma en cuenta que en diciembre de 2023 entra en vigor el nuevo POETY en la cual este desarrollo caería una parte en un área NO compatible para los desarrollos humanos es relevante establecer que este POETY de 2023 y el POETCY de 2015 son contradictorias

“CONFLICTO NORMATIVO. FORMA DE RESOLVER UN. Para resolver un conflicto normativo, debe estarse al principio de que, ante la contradicción de dos leyes, debe atenderse a la de mayor jerarquía y, en caso de ser iguales a lo que disponga la ley especial.” Novena Época, Instancia: TRIBUNAL COLEGIADO DEL VIGESIMO CIRCUITO, Fuente: Semanario Judicial de la Federación y su Gaceta, Tomo: III, Mayo de 1996, Tesis: XX.72 K, Página: 60

En este caso particular la Ley especial es el POETCY (es un programa de ordenamiento particular de la zona costera)

Así lo determinó la dependencia estatal encargada de la vinculación de la normativa estatal (IMDUT en la FUA 457/2025) de fecha de agosto de 2025.

2.1.2 Selección del sitio

El sitio en el cual prevé desarrollarse el proyecto objeto de la presente MIA-P, denominado Lotificación y Urbanización de un Desarrollo Inmobiliario Habitacional Horizontal de tipo Privado denominado “**ARKÁN**” se seleccionó considerando diferentes aspectos, los cuales son listados y descritos de manera general a continuación:

1. **Pertenencia legal del predio del proyecto**. El sitio en que pretende llevarse a cabo el proyecto representa una propiedad legal del promovente del proyecto, quién cuentan con la documentación legal que avala su pertenencia, la cual, se presenta en el Anexo “Documentos Legales” de la presente Manifestación de Impacto Ambiental.

2. Ubicación del predio del proyecto respecto a las **Unidades de Gestión Ambiental** del **Programa de Ordenamiento Ecológico del Territorio Costero del estado de Yucatán (POETCY).** De acuerdo con lo señalado en el POETCY el predio del proyecto forma parte de la UGA PRO17-SEL_C3 que refiere a un paisaje de “Selva” y una Política Ambiental de conservación con aprovechamiento de muy baja intensidad y, en la cual, el uso para conjuntos habitacionales privados (condominio) y los desarrollos inmobiliarios de acuerdo con la Ley de Desarrollos Inmobiliarios del Estado de Yucatán” es **Compatible**, por lo que el proyecto no se contrapondrá a lo establecido para la UGA del POETCY.

3. **Localización del predio fuera de Áreas Naturales Protegidas**. El sitio no forma parte, colinda o se encuentra en cercanía con algún Área Natural Protegida declarada, fuera este de competencia Estatal o Federal.

2.1.3 Ubicación física del proyecto

Mapa 1: Ubicación del proyecto

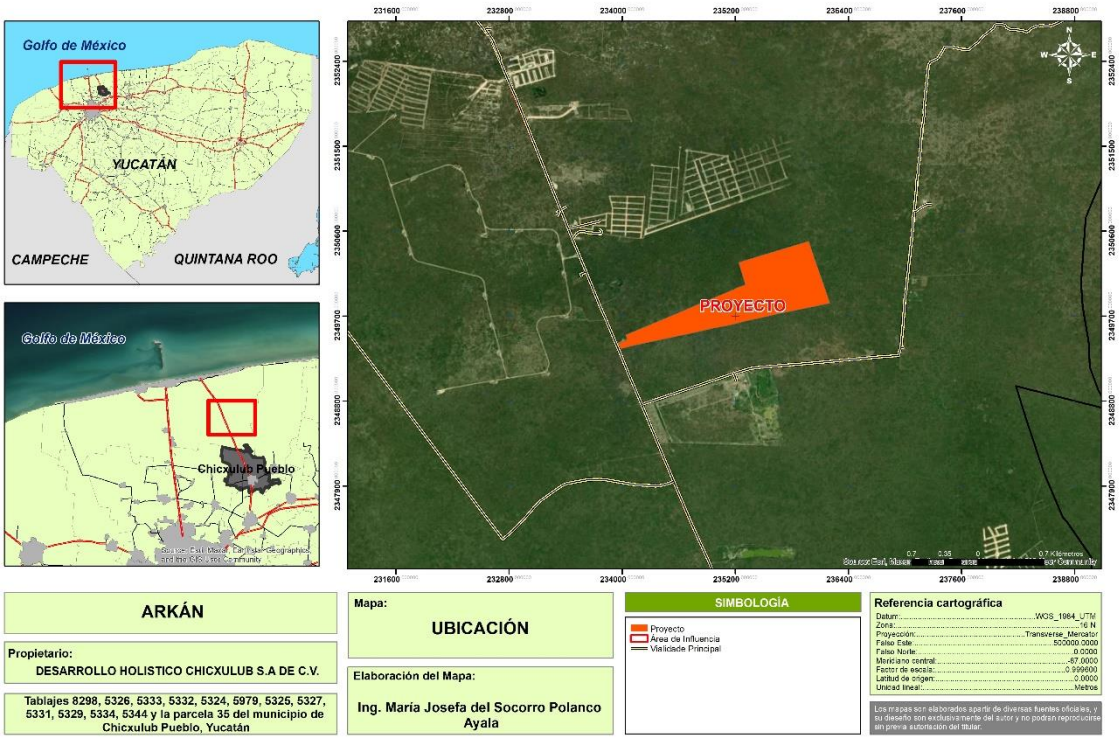

El proyecto se desarrollará en los tablajes catastrales marcados con los números 8298, 5326, 5333, 5332, 5324, 5979, 5325, 5327, 5331, 5329, 5334, 5344 y la parcela 35 de la localidad y municipio de Chicxulub Pueblo, Yucatán.

Las coordenadas geográficas de los puntos extremos del perímetro del área del proyecto, que fueron obtenidos en campo de la lectura de un Geoposicionador Satelital (GPS), se muestran en la siguiente tabla:

Tabla 1: Cuadro de coordenadas del predio

Vértice	UTM PROYECTO	
	X (Longitud)	Y (Latitud)
1	233,982.13	2,349,352.97
2	234,082.52	2,349,380.06
3	234,459.11	2,349,462.61
4	234,752.64	2,349,523.83
5	234,966.96	2,349,572.18
6	235,150.16	2,349,606.97
7	235,318.79	2,349,649.46
8	235,483.38	2,349,684.31
9	235,626.07	2,349,720.21
10	235,772.20	2,349,747.40

11	236,202.92	2,349,836.30
12	236,035.86	2,350,317.31
13	235,976.18	2,350,495.25
14	235,625.07	2,350,388.64
15	235,351.24	2,350,305.14
16	235,232.87	2,350,269.04
17	235,304.35	2,350,033.95
18	235,216.73	2,350,001.37
19	235,200.15	2,349,992.59
20	235,183.58	2,349,983.82
21	235,036.35	2,349,921.83
22	234,854.09	2,349,846.96
23	234,598.59	2,349,736.16
24	234,399.05	2,349,653.95
25	234,036.56	2,349,501.81
26	234,055.56	2,349,451.48
27	233,958.98	2,349,408.32
Superficie total del Proyecto (en m²)		**876,667.146 M2**

2.1.4 Colindancias y Vías de acceso

Mapa 2: Vías de acceso al predio

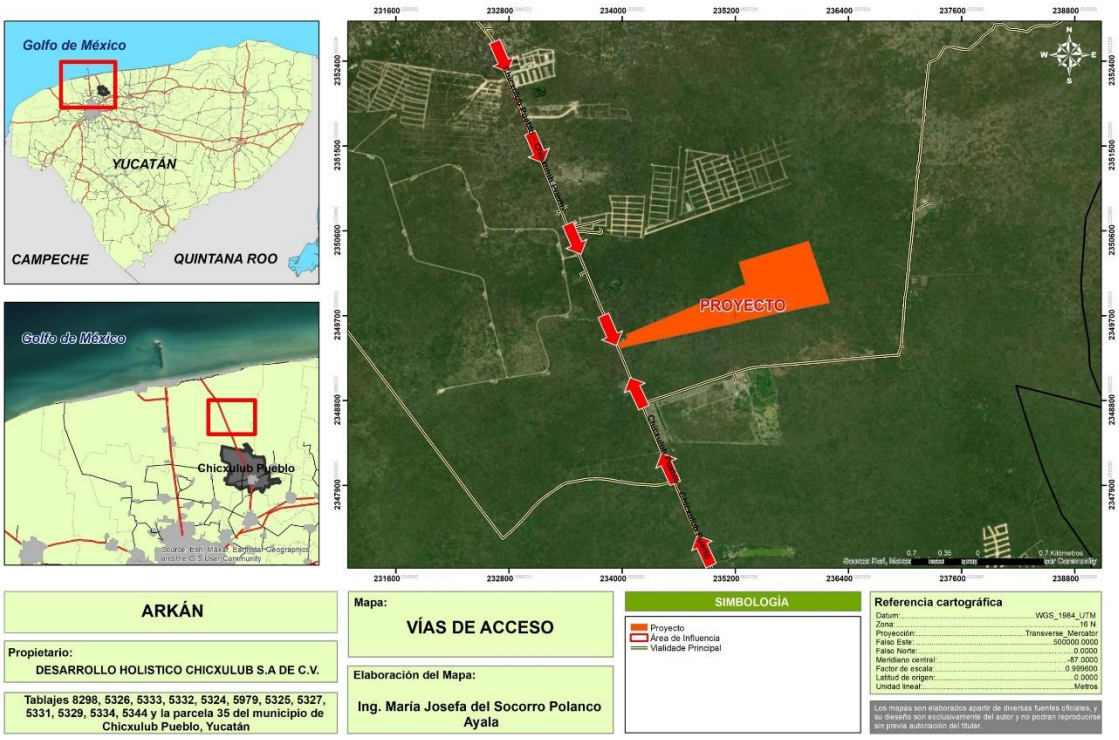

Al predio donde se pretende realizar la obra, se puede acceder por la carretera federal número 176 denominada Conkal-chicxulub Puerto, transitando de Sur-Norte hasta llegar al km 12 donde se ubica el predio de análisis.

2.1.4.1 Colindancias del predio

El predio presenta las siguientes colindancias: al Norte y Sur colinda con tablajes y parcelas diversas; al Este colinda con el ejido de Chicxulub y al Oeste con carretera federal numero 176 denominada Conkal-Chicxulub Puerto. A continuación, se muestran imágenes tanto de las vías de acceso como de las colindancias del predio.

Tabla 2: Colindancia

COLINDANCIAS DEL POLÍGONO	
COLINDANCIA AL NORTE	**COLINDANCIA AL SUR**
	
COLINDANCIA AL PONIENTE	**COLINDANCIA AL ORIENTE**
	

2.1.5 Inversión requerida

La inversión total para el desarrollo del proyecto es de $130,000,000.00 (Ciento treinta millones 00/100 M.N.), la cual incluye el presupuesto destinado para las medidas preventivas, de mitigación y compensación de los impactos ambientales, que es aproximadamente de $8,327,000 (ocho millones, trescientos veintisiete mil pesos 00/100 M.N.).

Tabla 3: Inversión del proyecto

Inversión en pesos	Total	Infraestructura	Costos por la implementación de medidas de Prevención y mitigación
	$ 130,000,000 M.N	$ 121,673,000.00 M.N	$ 8,327,000.00 M.N

2.1.6 Dimensiones del proyecto

Las dimensiones de los tablajes catastrales marcados con los números 8298, 5326, 5333, 5332, 5324, 5979, 5325, 5327, 5331, 5329, 5334, 5344 y la parcela 35 de la localidad y municipio de Chicxulub Pueblo, Yucatán, es de 876,667.146 m².

El proyecto consistirá en la lotificación y urbanización de los tablajes catastrales marcados con los números 8298, 5326, 5333, 5332, 5324, 5979, 5325, 5327, 5331, 5329, 5334, 5344 y la parcela 35 de la localidad y municipio de Chicxulub Pueblo, Yucatán.

Este proyecto contará con la siguiente distribución de áreas de ocupación:

Tabla 4: Distribución de las superficies del predio

TABLA DE SUPERFICIE GENERAL		
USO DE SUELO	**SUPERFICIE**	**PORCENTAJE**
TERRENO TOTAL	**876,667.15**	**100.00%**
AREA TOTAL DE PROYECTO	**645,105.33**	**73.59%**
AREA COMERCIAL	35,772.51	4.08%
AREA VENDIBLE	460,042.12	52.48%
AREA DE VIALIDAD	149,276.82	17.03%
CASETA	13.88	0.00%
AREA DE DESTINO	**231,561.82**	**26.41%**
EQUIPAMIENTO	46,260.36	5.28%
VERDE	9,968.03	1.14%
CONSERVA	175,333.43	20.00%

Área Vendible (lotes): Como su nombre lo indica, se refiere a las áreas que posterior a la conclusión de las actividades de urbanización, serán puestas a la venta, las cuales

corresponden a las actividades de lotificación de los tablajes catastrales marcados con los números 8298, 5326, 5333, 5332, 5324, 5979, 5325, 5327, 5331, 5329, 5334, 5344 y la parcela 35 de la localidad y municipio de Chicxulub Pueblo, Yucatán en donde será establecido el presente proyecto, el área vendible se prevé lotificar de la siguiente manera:

Será dividido en 1,134 lotes para vivienda de dimensiones variables, pero en su mayoría serán de entre 300 y 600 m^2 y 2 lotes comerciales

Es importante mencionar que, como parte del proyecto no se prevé el desmonte del área vendible (lotes), cuyas únicas actividades previstas serán para la delimitación de los mismo por medio de postes de hormigón y la conexión con las redes de servicios para lo cual se dispondrá de postes de acometidas individuales. Se prevé que los futuros propietarios realicen los trámites correspondientes para el desarrollo de sus actividades.

Áreas de Vialidades: Esta será el área con mayor desmonte, esta área se refiere a la infraestructura de urbanización del Desarrollo Inmobiliario “Arkán”, dado que adicional a las calles y banquetas que se prevén establecer para la correcta comunicación del desarrollo con la traza urbana del área, se prevé establecer en esta superficie las redes de servicios urbanos (energía eléctrica, agua potable, etc.).

Áreas de conservación: Corresponde a áreas donde se procurará mantener la vegetación actual, y así como para mantener hábitat de fauna silvestre, la biodiversidad florística y permitir la continuidad de la vegetación entre los predios colindantes. Se estima que esta superficie podrá ser afectada de manera temporalmente por las actividades de construcción, por lo tanto, implementará con la siembra de plantas ornamentales propias del paisaje. Las áreas de conservación de este desarrollo tendrán **175,333.43 m^2**, lo que representa **el 20% del área total**.

Áreas comunes: Estas áreas estarán conformadas por Áreas verdes, equipamiento (dentro de estas áreas está considerada una casa club), caseta de entrada.

Las áreas verdes previstas para la conformación del desarrollo inmobiliario “Arkán” se refiere a las áreas en las que posterior a la conclusión de las actividades de construcción, se mantenga la vegetación natural preexistente en sus superficies, sin embargo, para los fines del presente proyecto se prevén dos tipos de áreas, tal y como se describe a continuación.

Esta área será establecida en el área central de ciertas vialidades y en glorietas, donde se procurará la reforestación con plantas nativas de la región.

Las áreas verdes del Desarrollo Inmobiliario tendrán en conjunto: **9,968.03 m^2,** lo que representa el **1.14%** del área total del predio

Con base en lo anterior, podemos decir que como parte del proyecto se requerirá del desmonte y despalmen de una superficie total de **195,551.06 m^2** (área de vialidades, equipamientos, y casetas) lo que representa el **22.31%** del área total del predio y manteniendo como parte del proyecto la vegetación natural del predio en una superficie

total de **681,116.09 m^2,** adicionalmente el área de: **495,814.63 m^2.** correspondiente al área vendible (comercial y de vivienda) será desmontada de manera paulatina (10 años o más) que es lo que se prevé se desarrolle el proyecto.

Casa Club.- Forma parte del área que esta considerada como equipamiento Esta se construirá para disfrute de los habitantes de este desarrollo y dentro de esta área también se ubicarán áreas verdes.

Caseta de entrada.- Por tratarse de un desarrollo de tipo privado, el acceso a éste estará controlado y únicamente tendrán acceso los propietarios de los lotes y las personas a los que estos les den permiso de entrar a dicho desarrollo, este acceso será vigilado desde esta caseta.

Por lo mencionado previamente, podemos decir que como parte del proyecto se requerirá del desmonte y despalmen de una superficie total de **195,551.06 m^2** para la urbanización (vialidades, equipamiento y caseta) del proyecto, lo que representa el 22.31 % del área total del predio y manteniendo como parte del proyecto la vegetación natural del predio en una superficie total de **681,116.09 m^2**. El área destinada al área vendible será desmontada de manera paulatina (10 años) que es lo que se prevé se desarrolle el proyecto.

2.1.7 Uso actual del suelo

Se tiene que la zona de la cual forma parte el predio del proyecto (localidad y municipio de Chicxulub Pueblo, Yucatán) se ve regulada por dos Programas de Ordenamiento del Territorio: el “Programa de Ordenamiento Ecológico Territorial del estado de Yucatán (POETY, 2023)” que tiene efecto sobre el territorio que comprende el estado de Yucatán y el Programa de Ordenamiento Ecológico del Territorio Costero del estado de Yucatán (POETCY, 2015) que regula el territorio costero del estado, pero como se mencionó anteriormente la viabilidad del proyecto se estableció de acuerdo a lo establecido en el POETCY

Por su parte, según lo señalado en el POETCY se tiene que el predio del proyecto se ve inmerso en su totalidad en la superficie establecida para la UGA denominada **“PRO17-SEL-C3** refiere a un paisaje de “Selva” y una Política Ambiental de conservación con aprovechamiento de muy baja intensidad por lo que además de los Lineamientos Generales, al presente proyecto le aplican las Políticas y Criterios de Regulación y Recomendaciones que se mencionan a continuación:

Tabla 5: Actividades y usos del suelo

UGA	Política	Actividades y Usos de suelo			Criterios de Regulación Ecológica
		Actuales	Compatibles	No Compatibles	
PRO 17-SEL-C3	C3	*2,3,8,9 ,12,16,17,**2 5***	*1,2,3,4,6,7,8,9, 11,12,16,20,21, 22,23, **25**,28,29*	*5,10,13,14,15 ,17,18,19,24, 26,27*	*5,8,10,11,13,25,27,28,29 ,35,39,40,41,45,46,52,55 ,57,58,61,62,65*

Actuales	Compatibles	No Compatibles
2. Aprovechamiento doméstico de flora y fauna. *3. Apicultura.* *8. Agricultura tradicional (milpa) y ganadería de ramoneo.* *9. Agricultura de plantaciones perennes (henequén, coco, frutales).* *12. Ganadería estabulada tipo granja (bovinos, porcinos, aves).* *16. Extracción artesanal de piedra o sascab sin uso de maquinaria o explosivos.* *17. Extracción industrial de piedra o sascab.* ***25. Desarrollos inmobiliarios de acuerdo con la Ley de Desarrollos Inmobiliarios del Estado de Yucatán.***	*1. Área para el cuidado y preservación de las condiciones naturales protegidas.* *2. Aprovechamiento doméstico de flora y fauna.* *3. Apicultura.* *4. Unidades de manejo de vida silvestre y aprovechamiento cinegético.* *6. Acuacultura artesanal o extensiva.* *7. Acuacultura industrial o intensiva.* *8. Agricultura tradicional (milpa) y ganadería de ramoneo.* *9. Agricultura de plantaciones perennes (henequén, coco, frutales).* *11. Ganadería extensiva (bovinos, ovinos) en potreros.* *12. Ganadería estabulada tipo granja (bovinos, porcinos, aves).* *16. Extracción artesanal de piedra o sascab sin uso de maquinaria o explosivos.* *20. Turismo de muy bajo impacto (pasa día, palapas, senderos, pesca deportiva -en mar o ría- observación de aves, fotografía, acampado).* *21. Turismo alternativo (hoteles, vivienda multifamiliar y servicios ambientalmente compatibles).* *22. Vivienda Unifamiliar.* *23. Turismo tradicional de mediano impacto (hoteles, vivienda multifamiliar, restaurantes, venta de artesanías y servicios conexos).* ***25. Desarrollos inmobiliarios de acuerdo con la Ley de Desarrollos Inmobiliarios del Estado de Yucatán.*** *28. Aprovechamiento forestal maderable y no maderable.* *29. Industria eoloeléctrica*	*5. Pesca de consumo doméstico o pesca deportiva.* *10. Agricultura semiintensiva (horticultura, floricultura, pastos de ornato).* *13. Extracción artesanal de sal o artemia.* *14. Extracción industrial de sal.* *15. Extracción de arena.* *17. Extracción industrial de piedra o sascab.* *18. Industrial ligera no contaminante del manto freático y de bajo consumo de agua.* *19. Industria semipesada y pesada.* *24. Campos de Golf* *26. Sitios de disposición final de residuos sólidos urbanos.* *27. Desarrollos portuario-marinos y servicios relacionados.*

De lo anteriormente mencionado y como ha quedado de manifiesto, el proyecto se trata de la Lotificación y Urbanización de un Desarrollo Inmobiliario Habitacional Horizontal de tipo Privado por lo que se según el propio Programa de Ordenamiento Ecológico del Territorio Costero del Estado de Yucatán (POETCY) se trata de un uso **"compatible"**.

Mapa 3: POETCY

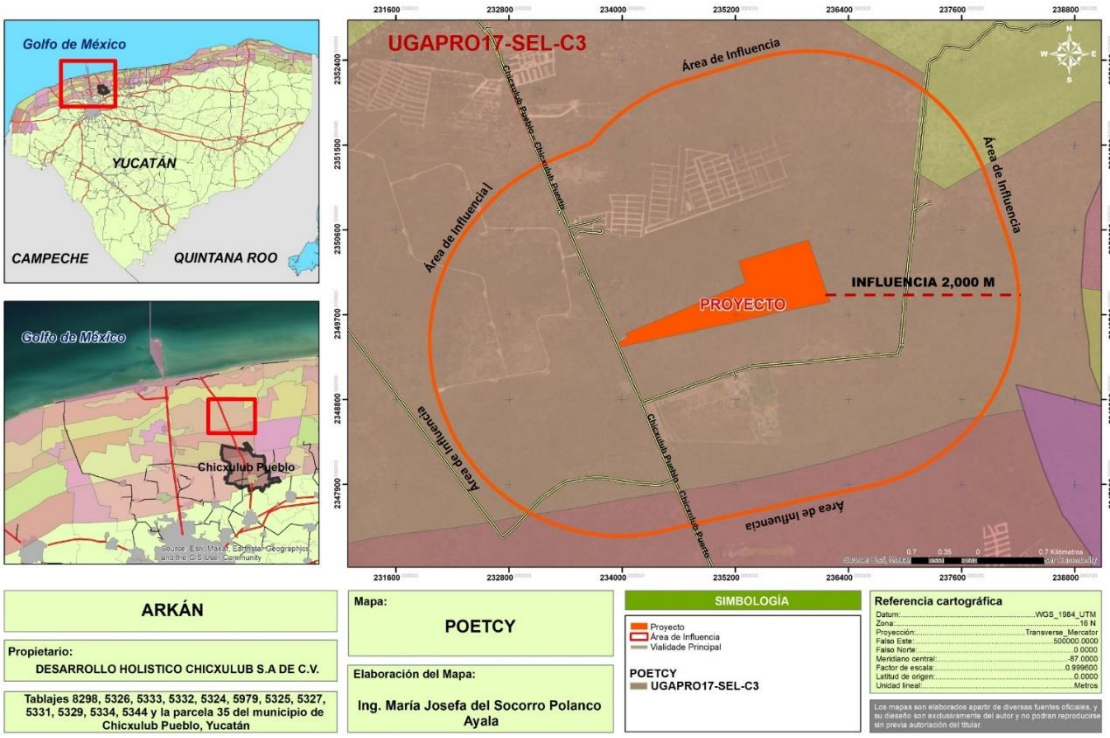

El municipio de Chicxulub Pueblo no cuenta con Programa de Desarrollo Urbano ni municipal ni de Centro de población.

2.1.8 Uso actual de cuerpos de agua en el sitio del proyecto y/o sus colindancias

Dentro de los límites del predio en que pretende desarrollarse el proyecto no se tienen cuerpos de agua superficiales de ningún tipo, sean permanentes o temporales, así como tampoco en sus colindancias o en las cercanías, siendo la formación acuática más cercana se localiza a poco más de 8 km al Nor-Poniente del predio del proyecto.

2.1.9 Urbanización y descripción de servicios requeridos

El proyecto se desarrollará en los tablajes catastrales marcados con los números 8298, 5326, 5333, 5332, 5324, 5979, 5325, 5327, 5331, 5329, 5334, 5344 y la parcela 35 de la localidad y municipio de Chicxulub Pueblo, Yucatán zona en la cual se contará (se implementará) la infraestructura urbana y de servicios necesaria para la adecuada implementación del proyecto y de la demanda que este pudiera generar no producirá desabastos en la zona del proyecto. Con respecto a lo anterior, en los incisos siguientes se describen de manera general los servicios con los que se cuenta en el municipio.

a) Energía Eléctrica

El municipio de Chicxulub Pueblo de acuerdo con el censo del Instituto Nacional de Estadística y Geografía (INEGI) de 2015 cuenta con una cobertura de energía eléctrica del 98.6 % del total del área urbanizada.

Por otro lado, en el caso del requerimiento del proyecto Lotificación y Urbanización de un Desarrollo Inmobiliario Habitacional Horizontal de tipo Privado "**ARKÁN**" se tiene que, dado que como su nombre indica únicamente prevé realizar la lotificación y la urbanización necesaria a los lotes y demás áreas a tenerse (vialidades, áreas de conservación y áreas verdes), como tal no se requerirá de energía eléctrica, dado que para el desarrollo del proyecto (etapas de Preparación del Sitio y de Construcción) se aprovechará la luz solar, ocupando horarios laborales que abarquen las primeras horas del día y previo a la puesta de sol, con lo que se evitará el uso de iluminación artificial y por tanto de energía eléctrica.

Aunado a lo anterior, se considera de importancia señalar que si bien el proyecto dotará de la infraestructura de urbanización eléctrica necesaria como: alumbrado público, redes eléctricas, entre otras, como parte de este no se prevé construcción de ninguna índole, y por tanto la utilización como tal de energía eléctrica durante la etapa de Operación y Mantenimiento no se contempla

b) Agua

El municipio de Chicxulub Pueblo, de acuerdo con el censo del Instituto Nacional de Estadística y Geografía (INEGI) de 2015 cuenta con una cobertura de agua potable es muy alta, especialmente en la zona urbana, alcanzando niveles superiores al 99 %.

Por otro lado, en el caso del requerimiento del proyecto Lotificación y Urbanización de un Desarrollo Inmobiliario Habitacional Horizontal de tipo Privado "**ARKÁN**" actividades de las etapas de Preparación del Sitio y de Construcción serán abastecidos por medio de la contratación de pipas de agua cruda, teniéndose el almacenamiento temporal de recurso en contenedores apropiados como podrían ser por ejemplo tinacos de plástico, mientras que, para el caso del requerimiento de agua para el consumo humano, el requerimiento podrá ser satisfecho a través de la adquisición periódica de agua purificada en presentación de garrafones de 20 litros, los que podrán ser comprados en las tiendas existentes en el municipio de Chicxulub Pueblo, Yucatán.

Por otro lado, de manera similar que, para el caso de la energía eléctrica, no se considera un requerimiento de agua entubada para ninguna de las actividades previstas por el proyecto, únicamente para el riego de las áreas verdes ubicadas dentro de las áreas comunes así como para el uso de la casa club, la zona tiene cobertura de agua potable (enfrente del predio hay un cárcamo de rebombeo) y se está en la aprobación del proyecto por parte del Sistema de Agua Potable del municipio de Chicxulub Pueblo para la casa club y la red de agua potable para las futuras viviendas ya que únicamente se prevé lotificar y

dotar de la urbanización necesaria al predio del proyecto, mas no su ocupación o el funcionamiento de infraestructura hidráulica.

a) Telefonía

En cuanto a telefonía, el municipio de Chicxulub Pueblo, Yucatán cuenta con servicio de Telefonía fija y móvil por lo que en el proyecto se podrá contar con la instalación de las redes necesarias para el abastecimiento de los servicios de telecomunicaciones hacia el predio del proyecto y los lotes que conformen el desarrollo inmobiliario, más, la utilización de dichas redes se tendrá de manera posterior, una vez se realice la venta y ocupación y uso de los lotes, actividad final que no se incluye como parte del presente proyecto y que corresponderá a cada uno de los propietarios de los lotes.

b) Vías de Acceso

La red vial y carretera del municipio de Chicxulub Pueblo tiene una longitud total de 94.88 km. Esta infraestructura se divide de la siguiente manera:

Caminos rurales: 52.22% (en su mayoría caminos de tierra y brechas).

Vialidades urbanas: 29.52%.

Carreteras: 18.27% (administradas principalmente a nivel federal).

Recolección de Residuos Sólidos

En el municipio de Chicxulub Pueblo, Yucatán, se cuenta con el servicio de recolección de residuos sólidos urbanos, servicio que no se prevé sea aprovechado a lo largo de las actividades de las etapas de Preparación del Sitio y de Construcción, dado que si bien se tendrá la generación de residuos sólidos urbanos con la presencia de personal humano y como parte de sus actividades de alimentación u otras, se plantea la colocación de contenedores de residuos recubiertos con bolsas plásticas y provistos de tapas, cuyos residuos se enviarán por conducto del promovente de manera periódica al sitio de disposición final adecuado más cercano, como podrá ser el basurero municipal de Chicxulub Pueblo, Yucatán.

c) Recolección de Aguas Residuales

Durante la etapa de Preparación del sitio y construcción se instalarán baños portátiles para los trabajadores, los cuales serán rentados a una empresa debidamente constituida para este fin y esta empresa se encargará de la recolección y disposición final de estas aguas residuales en los sitios que tenga debidamente autorizado. Una vez se realice la venta y ocupación y uso de los lotes, actividad final que no se incluye como parte del presente proyecto, cada uno de los futuros propietarios de los lotes será el encargado de la instalación del sistema de drenaje sanitario que en este caso particular por la naturaleza del proyecto (Lotificación y Urbanización de un desarrollo inmobiliario) en el cual se

venderán los lotes para vivienda se propone un sistema de tratamiento de aguas residuales individuales (una planta de tratamiento tendría que pasar muchos años para su funcionamiento y que haya las suficientes viviendas (caudal de aguas residuales para ser tratadas)) con unos sistemas aprobados por el CICY y que se describe a continuación:

Se propone un sistema de tratamiento de aguas residuales a base de sistemas individuales, el bioelectrodepurador AQUOX que tienen una capacidad de tratar hasta 1600 lts de aguas residuales diarias y que son suficientes para tratar viviendas unifamiliares y que se proponen para tratar en cada lote de vivienda.

Para la casa club se propone la instalación de 2 biodigestores DLD-14 de 7571 lts.

d) Hidrocarburos

La localidad y el municipio de Chicxulub Pueblo, Yucatán, cuentan con estaciones de servicio para la recarga de combustibles, este requerimiento podrá ser adecuadamente abastecido a lo largo de las actividades de las etapas de Preparación del Sitio y de Construcción, durante las cuales se tendrá el requerimiento de hidrocarburos para el funcionamiento de los vehículos y la maquinaria pesada u otros equipos a utilizar. Al respecto, se considera de importancia señalar que no se prevé generar desabastos en la región a consecuencia de la implementación del proyecto.

2.2 Características particulares del proyecto

El proyecto objeto de la presente Manifestación de Impacto Ambiental modalidad Particular (MIA-P), denominado Lotificación y Urbanización de un Desarrollo Inmobiliario Habitacional Horizontal de tipo Privado "**ARKÁN**" trata de una obra nueva, cuyo objetivo principal como su nombre indica es la conformación del Desarrollo Inmobiliario, a través de la división (lotificación) y urbanización. El municipio de Chicxulub Pueblo, de acuerdo con el censo del Instituto Nacional de Estadística y Geografía (INEGI) de 2015 cuenta con una cobertura de agua potable del 99 % del total del área urbanizada.

El Desarrollo Inmobiliario denominado "**ARKÁN**", estará conformado por:

Área Vendible (vivienda y comercio): Como su nombre lo indica, se refiere a las áreas que posterior a la conclusión de las actividades de construcción, serán puestas a la venta, las cuales corresponden a las actividades de lotificación, el área vendible se prevé lotificar para su posterior venta.

• **Lotes**: Los tablajes catastrales marcados con los números 8298, 5326, 5333, 5332, 5324, 5979, 5325, 5327, 5331, 5329, 5334, 5344 y la parcela 35 de la localidad y municipio de Chicxulub Pueblo, Yucatán serán divididos en 1,134 lotes para vivienda de dimensiones variables, los cuales serán en su mayoría de 300 y 600 m^2 y 2 lotes para comercio.

Es importante mencionar que, como parte del proyecto no se prevé el desmonte del área vendible, cuyas únicas actividades previstas serán para la delimitación de lo mismo, por medio de postes de hormigón.

Se tiene previsto que los futuros propietarios realicen los trámites para las autorizaciones correspondientes para el desarrollo de sus actividades de acuerdo al uso.

Vialidades: Esta área se refiere a la infraestructura de urbanización del Desarrollo Inmobiliario "**ARKÁN**", siendo con las siguientes características.

- Calles: A fin de que todos los lotes y áreas que conformen el Desarrollo Inmobiliario "**ARKÁN**" cuenten con el debido acceso tanto vehicular se prevé la conformación de calles internas a dicho desarrollo inmobiliario, las cuales están equipadas con los declives y pozos pluviales necesarios para la recuperación de aguas pluviales, evitar su represamiento y garantizar su correcto funcionamiento. Esta área será de 149,276.82 m^2.

Es importante mencionar que las redes de servicios urbanos (energía eléctrica y alumbrado público) se desarrollaran de manera subterránea en la superficie de ocupación de las calles y banquetas del desarrollo inmobiliario del proyecto.

Área de Conservación y Área Verde: Estas áreas se encontrará distribuidas a lo largo del desarrollo se prevé mantenga la vegetación actual y en su caso si es requerido reforestarla con plantas nativas de la región estas áreas juntas serán de **185,301.46 m^2.**

2.2.1 Programa general de trabajo

El proyecto denominado Lotificación y Urbanización de un Desarrollo Inmobiliario Habitacional Horizontal de tipo Privado "**ARKÁN**", objeto de la presente Manifestación de Impacto Ambiental en su modalidad Particular, como ha sido señalado con anterioridad, prevé su implementación en un periodo estimado de 10 años (120 meses), en los cuales se ejecutarán las actividades necesarias para alcanzar sus objetivos (lotificación y urbanización).

Es importante recalcar, que el tiempo establecido (10 años) para la ejecución del proyecto, se prevé con la finalidad de que las actividades de Lotificación y principalmente las de Urbanización que requerirán la pérdida de cobertura vegetal, sean desarrolladas por etapas a fin de promover la pérdida de cobertura vegetal de manera paulatina, permitiendo la adaptación y/o reubicación de manera natural de la fauna que pueda presentarse en el sitio del proyecto.

En la siguiente tabla se presenta el calendario de ejecución de obra, para promover la pérdida paulatina de vegetación por las actividades de urbanización que se tendrá como parte del proyecto.

Se prevé que la lotificación y urbanización se realice en **4 etapas;** de dos años y medio cada etapa, de acuerdo a la planeación que se tiene para la comercialización de los lotes, por lo que las actividades del proyecto serán las mismas para cada etapa.

Tabla 6: Programa de ejecución de obra

ACTIVIDAD	ETAPA 1									
	TRIMESTRES									
	1	2	3	4	5	6	7	8	9	10
LIMPIEZA DEL SITIO										
DELIMITACIÓN DEL ÁREA DE CONSERVACIÓN										
DESMONTE Y DESPALME										
EXCAVACIÓN, NIVELACIÓN Y COMPACTACIÓN										
VIALIDADES										
DRENAJE PLUVIAL										
CNSTRUCCIÓN DE EQUIPAMIENTO										
REFORESTACIÓN										
COMERCIALIZACIÓN DE LOTES										
MANTENIMIENTO										

Elaboración propia.

ACTIVIDAD	ETAPA 1										ETAPA 2										ETAPA 3										ETAPA 4									
	TRIMESTRES										TRIMESTRES										TRIMESTRES										TRIMESTRES									
	1	2	3	4	5	6	7	8	9	10	1	2	3	4	5	6	7	8	9	10	1	2	3	4	5	6	7	8	9	10	1	2	3	4	5	6	7	8	9	10
LIMPIEZA DEL SITIO																																								
DELIMITACIÓN DEL ÁREA DE CONSERVACIÓN																																								
DESMONTE Y DESPALME																																								
EXCAVACIÓN, NIVELACIÓN Y COMPACTACIÓN																																								
VIALIDADES																																								
DRENAJE PLUVIAL																																								
CONSTRUCCIÓN DE EQUPAMIENTO																																								
REFORESTACIÓN																																								
COMERCIALIZACIÓN DE LOTES																																								
MANTENIMIENTO																																								

Elaboración propia.

Como se ve en el calendario general de obra las actividades de la etapa de Operación y Mantenimiento previstas como parte del presente proyecto serán exclusivamente las de comercialización y mantenimiento de la infraestructura y las áreas verdes, cuya comercialización, se prevé inicien al menos ocho meses antes de la conclusión de las actividades constructivas de la primera etapa, hasta concluir la tercera etapa se prevé que se termine la construcción de la infraestructura y la comercialización de los lotes. El mantenimiento iniciara en los últimos tres trimestres de cada etapa de cada etapa.

Es importante mencionar, que la ocupación o uso que le den los futuros propietarios a los lotes que conformen el Desarrollo Inmobiliario, no formará parte de las actividades previstas para el presente proyecto y, por tanto, de la presente Manifestación de Impacto Ambiental, por lo que cada propietario deberá solicitar las autorizaciones correspondientes, previo al desarrollo de sus actividades.

Con base a lo anterior, se puede decir que las actividades Operativas del Desarrollo Inmobiliario, se prevé comiencen a partir del primer año del proyecto, las cuales se espera

sean desarrolladas por al menos 50 años, dado que la infraestructura a implementarse como parte del proyecto recibirá los mantenimientos preventivos y correctivos necesarios para alargar su vida útil.

2.2.2 Descripción de obras y actividades

2.2.2.1 Etapa Preparación del sitio

Como parte de las actividades constructivas, del proyecto denominado Lotificación y Urbanización de un Desarrollo Inmobiliario Habitacional Horizontal de tipo Privado "**ARKÁN** " se prevé la ejecución de Preparación del Sitio cuyo objetivo principal, será proporcionar al sitio del proyecto de las condiciones adecuadas para la posterior habilitación o construcción de las infraestructuras o áreas previstas como parte del proyecto. Por lo anterior, se contemplan la ejecución de las siguientes actividades:

a. Limpieza del sitio.- Si bien el predio del proyecto se encuentra en relativa cercanía con asentamientos humanos o áreas con actividades antropogénicas, para minimizar las afectaciones por contaminantes que pudieran tenerse, a manera de actividad inicial se prevé llevar a cabo la limpieza de las superficies a intervenir, recolectando los residuos que pudieran generarse, colocándolos en contenedores con bolsas plásticas, para de manera posterior, enviar los residuos a un sitio de disposición final adecuado, como podría ser el basurero municipal de Chicxulub Pueblo, Yucatán. A su vez, dado que la presente actividad comprenderá el inicio del proyecto, de forma simultánea se deberá llevar a cabo acciones para garantizar que las áreas a intervenir en el sitio del proyecto, se encuentre libre de ejemplares de fauna que puedan ser afectados por las actividades del proyecto, así como libre de especies de flora que pudieran estar enlistadas dentro de la Norma Oficial Mexicana NOM-059-SEMARNAT-2010.

b. Delimitación del área Como parte del proyecto se prevé el establecimiento de áreas que mantendrán la cobertura vegetal tanto de manera temporal (áreas vendibles) como permanente (áreas de conservación y áreas verdes), en las que se prevé la preservación de las condiciones y elementos abióticos y bióticos existentes y por tanto los servicios ambientales del área, por lo que, con la finalidad de evitar daños a la vegetación de estas áreas por las actividades del proyecto, se llevará a cabo la delimitación física de los límites colindantes a las áreas (vialidades) susceptibles de afectación por las actividades del proyecto.

La delimitación de estas áreas se llevará por medio de trazos topográficos, que permitan establecer de manera adecuada y especifica las áreas propuestas en el plano del proyecto, cuyo marcaje se podrá establecer por medio de estacas o postes de madera y/o postes de hormigón, que serán unidos por cuerdas y/o alambre, a fin de brindar una referencia a los operadores de la maquinaria a implementar, para que no afecten la vegetación de las áreas no autorizadas.

La unión de los postes o estacas utilizadas para la delimitación de las áreas en las que se preservará vegetación natural del sitio deberá ser establecida a una altura mínima de 40 cm a partir del límite natural del suelo para permitir el libre paso de la fauna.

c. Rescate y reubicación de flora y fauna.- Para la preservación y aprovechamiento sustentable de la flora y fauna se deberá de considerar la preservación de las especies endémicas, amenazadas, en peligro de extinción o sujetas a protección especial (LGEEPA, reforma del 2007, art. 79). Por tal motivo toda obra que se ejecute deberá hacerse de manera que no se alteren las condiciones necesarias para la subsistencia, desarrollo y evolución de dichas especies.

El objetivo principal de este programa es presentar las acciones propuestas para la protección, de la flora y fauna presente en el área y que se verá afectada por las actividades de desmonte y despalme provocado por la preparación del terreno. (se adjuntan como anexos a este los programas de reubicación de flora y fauna del proyecto.

d. Desmonte y Despalme.- Se prevé la realización de actividades propias de Desmonte y Despalme, que ocasionarán la pérdida de vegetación (Desmonte) y, (Despalme), las cuales serán desarrolladas de manera exclusiva en las áreas en las que se prevé implementar la infraestructura para la operación del Desarrollo Inmobiliario, es decir, en las áreas de ocupación del área de uso de las vialidades, equipamiento dentro de las cuales está la casa club y otras amenidades.

Debido a la pérdida de vegetación se considera que las actividades de desmonte y despalme serán las que mayor afectación ambiental tendrán al sitio y área del proyecto, por lo que a fin de evitar la pérdida de equilibrio ecológico, se considera la implementación del proyecto en cinco etapas a fin de que dicha pérdida de vegetación se lleve a cabo de manera paulatina, aunado a la ejecución de medidas de prevención y mitigación, que ayuden a minimizar las afectaciones ambientales que el proyecto pueda generar, dentro de las cuales se prevé que el desmonte se lleve en una sola dirección, pudiendo variar de acuerdo al punto de inicio de dichas actividades respecto al área de la vialidad del proyecto a implementar.

Con base en lo anterior, se puede decir, que las actividades de desmonte consistirán en la eliminación de la cobertura vegetal de toda la superficie en donde será implementada la infraestructura del proyecto. Sin embargo, se procederá a la remoción de vegetación mediante las técnicas manuales y maquinaria (Picadora). Esta actividad será realizada con base en la normatividad establecida por la Secretaría de Comunicaciones y Transporte (SCT) en sus lineamientos: N-CTR-CAR-1-01-001/00 referida al Desmonte y N-CTR-CAR-1-01-002/00 referida al Despalme.

El tipo de vegetación a afectar con la implementación de las actividades de desmonte y despalme será de tipo Secundaria arbustivo y arbóreo derivado de Selva Baja Caducifolia, por lo que se prevé que los residuos a generar por dicha actividad serán los

propias del arbolado (troncos, ramas, hojas y raíces) y suelo con gran cantidad de nutrientes (capa superficie de despalme), por lo que los residuos que por su volumen y características puedan ser utilizados como composta, deberán ser almacenados dentro de las áreas de generación para su posterior esparcimiento en las áreas verdes del proyecto y en caso de excedentes, estos deberán ser retirados del sitio del proyecto en camiones de volteo y enviados a sitios de disposición final adecuados, como podrán ser bancos de materiales en su etapa de restauración y/o el sitio que la autoridad determine.

e. Excavación, Nivelación y Compactación.- Este tipo de actividades serán desarrolladas de acuerdo al tipo de infraestructura a establecer como parte del proyecto objeto de la presente MIA-P, denominado Lotificación y Urbanización de un Desarrollo Inmobiliario Habitacional Horizontal de tipo Privado "**ARKÁN**" misma que se detallan a continuación.

• **Lotificación**: La división del tablaje que conforma el proyecto, como ha sido manifestado previamente, se prevé exclusivamente por medio del marcaje de los límites de cada lote por medio de la colocación de postes de hormigón, por lo que para su colocación será necesaria la realización de actividades de excavación a poca profundidad (de 20 a 30 cm) para el encaje y cimentación de dichos postes.

Las excavaciones previstas para las actividades de lotificación, dada la poca profundidad requerida, se prevé sean realizadas de manera manual, con apoyo de herramienta menor, como picos y palas. Los residuos de dichas excavaciones dado los volúmenes esperados, se deberán colocar de manera adyacente a las excavaciones, a fin de promover su reutilización en caso de requerir material para relleno de las mismas posterior a la colocación de los postes de lotificación y en caso de sobrantes se deberán esparcir en las áreas contiguas.

• **Urbanización**: Debido a que las actividades de urbanización previstas incluyen la instalación de las redes de servicios urbanos, como podrían ser de energía eléctrica y alumbrado público (redes eléctricas), u otras (drenaje pluvial o redes de telecomunicaciones), se prevé la realización de excavaciones con apoyo de maquinaria pesada de tipo zanjadora, la cual además de abrir las zanjas con las dimensiones adecuadas para el tendido de las redes a implementar, coloca los residuos generados por dichas excavaciones de manera adyacente a las mismas, lo que permite su reutilización en los rellenos requeridos posteriores al tendido de la tubería de las redes. En caso de que el material resultante de las excavaciones de las zanjas de urbanización cuente con sobrantes posterior al relleno de las mismas, dichos residuos se deberán utilizar para el relleno y nivelación de las áreas en que se requiera de este tipo de material o bien en la conformación de las vialidades.

• **Vialidades**: Para la conformación de las vialidades (calles y banquetas), no se prevé la realización de actividades de excavación, sin embargo, se prevé el requerimiento de actividades de nivelación y compactación, las cuales serán realizadas con la finalidad de

brindar al terreno en que se tendrá la construcción de infraestructura de las condiciones adecuadas para tal actividad. Para esto, se tendrá el volcado de materiales pétreos en el terreno por medio de maquinaria pesada como podría ser una motoconformadora, y posteriormente se realizará la compactación por medio de maquinaria como una vibrocompactadora o una vibroconformadora. Para esta actividad, podrán aprovecharse los materiales pétreos sobrantes de las excavaciones descritas de manera precedente.
La nivelación de caminos y plataformas se hará con las tolerancias y especificaciones de nivelación delimitadas en el inciso referente a líneas y niveles de la Norma N-CTR-CAR-1-04-002/00 relativa a sub-bases y bases.

Como condicionantes generales del trazado se considerará una pendiente máxima del 10% en los accesos viales durante la construcción y operación. El radio mínimo utilizado en las curvas será de 60 m. También se tomará en cuenta la necesidad de compensar los volúmenes de excavación con los de terraplén.

Aun cuando es un desarrollo inmobiliario de tipo privado (condominio)Las vialidades tendrán las dimensiones que marca el Reglamento de la Ley de Desarrollos inmobiliarios.

f. Drenaje Pluvial.- Este se realizará por medio de pozos pluviales establecidos en los puntos previamente determinados por los niveles del terreno, y se adecuarán a lo determinado por el reglamento de construcción del municipio de Chicxulub Pueblo en cuanto a profundidad de estos y las dimensiones de las rejillas colectoras.

g. Construcción de equipamiento.- En esta etapa se construirá los diferentes tipos de equipamiento que se tiene contemplado en cada etapa como son parques, la casa club, la caseta de entrada entre otros, estos se construirán de la manera tradicional de construcción en el estado.

h. Reforestación.- Este se llevará a cabo en las áreas determinadas como áreas verdes y se realizará con plantas endémicas de la región prefiriendo aquellas de hábito arbustivo o arbóreo. Los ejemplares para utilizar deberán provenir de viveros, seleccionándose aquellos individuos juveniles, libres de plagas y vigorosos, para así asegurar una mayor probabilidad de supervivencia y establecimiento de estos. Asimismo, en las áreas verdes que sufran algún tipo de deterioro, se deberá mantener el estrato arbóreo y arbustivo existente, a fin de que las actividades de reforestación sean realizadas únicamente como enriquecimiento para dichas áreas.

2.2.2.1.1 Descripción de obras y actividades provisionales del proyecto

Se forjará un pequeño almacén de materiales de construcción y herramientas, además del resguardo de los trabajadores en los tiempos de descanso y alimentación. Será construido a base de madera y láminas de cartón petrolizadas y estará a cargo de un vigilante. Una vez finalizada la construcción, será desmontada, dejando limpio el terreno y el material será

llevado a otro sitio para su posterior reutilización. El almacén, deberá ser colocado en áreas desprovistas de vegetación.

Durante la construcción, se instalará letrinas portátiles para el servicio de los trabajadores, para lo cual se contratará a una empresa autorizada para su arrendamiento y mantenimiento permanente durante la etapa de construcción, las cuales deberán ser las encargadas de la limpieza o mantenimiento de los mismos, incluyendo la recolección, el traslado y tratamiento adecuado de las aguas residuales generadas. Será sumamente importante, se instruya a los trabajadores y se vigile que no se realicen las necesidades fisiológicas al aire libre, dentro o fuera del área del proyecto.

Almacenes y bodegas: En esta área se resguardarán los materiales a utilizar en la obra, como son herramientas, maquinaria que esté fuera de operación, acero para las zapatas, guías para la colocación de pernos, entre otros. En algunas ocasiones habrá necesidad de almacenar algunos tubos y palas de los aerogeneradores en dichos almacenes.

2.2.2.2 Etapa de Construcción

El programa general de trabajo para la construcción del proyecto de acuerdo al cronograma de actividades expuesto anteriormente se estima cubra un período de **120 meses**.

Como parte de la etapa de Construcción, se llevarán a cabo actividades enfocadas a acondicionar cada uno de los 1,134 lotes de vivienda que se tendrán y los 2 lotes comerciales, así como el brindar la urbanización necesaria para el conjunto. Por lo anterior, se prevén dos sub-etapas: la sub-etapa de Lotificación y la sub-etapa de Urbanización, cuyas actividades son descritas de manera siguiente.

a. **Lotificación.-** La sub-etapa de Lotificación abarca actividades que permitirán brindar de las condiciones adecuadas a cada uno de los 1,134 lotes de dimensiones variables de entre 300 y 600 m^2 previstos como parte del presente proyecto y los dos lotes comerciales Por lo anterior, la finalidad de esta es el marcaje de los límites de los lotes, por medio de la colocación de Postes de hormigón, las cuales se describen a continuación.

• POSTES DE HORMIGÓN: Los postes de hormigón podrán ser colocados de manera tal que se permita una delimitación temporal de cada uno de los 1,134 lotes ara vivienda y los dos lotes comerciales contemplados por el proyecto. Para la colocación de los postes de hormigón, se realizarán cimentaciones que permitan la adecuada fijación de los postes de hormigón y a la vez, un retiro sencillo. Por lo anterior, de manera manual y con ayuda de herramienta menor, se harán pocetas de un diámetro aproximado de 20 a 30 cm, de baja profundidad (máxima de 30 cm), en las que se colocarán los postes y se efectuará la cimentación a base de concreto y grava.

b. **Urbanización.-** La sub-etapa de Urbanización, como su nombre indica, comprende actividades enfocadas a dotar al Desarrollo Inmobiliario de la infraestructura de urbanización requerida para su correcta operación, lo cual incluye las instalaciones de

redes de servicios urbanos necesarias para garantizar el correcto abastecimiento de dichos servicios a los 1,134 lotes de vivienda, los 2 lotes comerciales y la infraestructura vial.

Toda vez que el proyecto constituye un desarrollo inmobiliario de carácter privado, bajo un régimen de condominio y, por ende, no susceptible de municipalización, el promovente presenta un Plan Integral de Autosuficiencia y Sustentabilidad Ambiental

De acuerdo a lo anterior las actividades a desarrollar durante la sub-etapa de urbanización son:

El proyecto contará con vialidades tanto la de acceso al predio (una lateral a la carretera de acceso) como las internas para comunicar a cada uno de los lotes. Dentro de estas vialidades serán instaladas las redes agua potable, energía eléctrica, alumbrado público, red de drenaje pluvial y el sistema de tratamiento de las aguas residuales del desarrollo serán tratadas a base de sistemas individuales que se instalarán en cada uno de los lotes de vivienda cuando sean ocupados y se construyan las viviendas quedando de la siguiente manera:

AGUA POTABLE

Se obtendrá el agua por medio de la infraestructura del municipio (enfrente del proyecto se ubica un cárcamo de rebombeo) y el agua antes de la distribución a esta a través de las redes, el proyecto de agua potable será previamente aprobado por el Sistema de agua potable y alcantarillado de Chicxulub Pueblo y se construirá una red de agua potable para abastecer a cada uno de lotes del desarrollo y la casa club.



Red Hidráulica.- Se prevé la instalación de la red hidráulica o de agua potable (que se conectará a la red del municipio, previa aprobación del proyecto) que conecte cada uno de los lotes o áreas del proyecto que lo requieran, cuyo proceso constructivo será:

1. Trazo de las líneas de corte el cual se marcará con cal hidratada

2. Excavación de zanjas para línea de conducción con máquinas zanjadoras con un ancho de banda de 60 cm.

3. Extracción de cajas de operaciones con retro excavadoras de neumáticos con martillo hidráulico.

4. Tendido de plantilla para recibir tubería a base de material producto de las excavaciones, incluye selección y cribado del material de relleno.

5. Suministro y tendido de tubería (en este caso la tubería es de PVC hidráulico de diferentes diámetros 6", 4" y 2 ½") y piezas especiales (de PVC y FoFo).

6. Colocación de tomas de agua sencilla en tubería de 2½" con abrazadera de 2½" por ½', adaptador de compresión de ½', poliducto de RD-9 de ½', tubería galvanizada de ½" y accesorios galvanizados de ½".

7. Relleno apisonado con material seleccionado producto de las excavaciones sobre la tubería según especificaciones de la autoridad correspondiente.

8. Relleno a volteo con material seleccionado producto de las excavaciones según especificaciones de la autoridad correspondiente.

9. Construcción de cajas de operaciones y atraques, según normas de la autoridad correspondiente.

10. Pruebas de presión en tuberías a 7 kg/cm2 con la utilización de bombas de pruebas y medidores de presión.

11. Pruebas de Presión en tuberías a 3.5 kg/cm2 con la utilización de bombas de pruebas y medidores de presión. Este sistema independiente se realizará para que en un futuro cada vivienda pueda conectarse a esta red de infraestructura.

Red de energía eléctrica

Como parte del proyecto se contempla el tendido de la red de energía eléctrica y la interconexión de los lotes o áreas del proyecto que lo requieran, con el sistema de que se está construyendo para llevar la infraestructura eléctrica hasta pie del lote del proyecto, cuyo proyecto ya se está viendo la aprobación ante la CFE.

1. Trazo con cal hidratada de las líneas de conducción subterráneas.

2. Excavación de zanjas para alojar tubería de conducción eléctrica según normas de CFE.

3. Excavación para poste tipo PC-11-700

4. Suministro y construcción de banco de duetos (tubería para conducción eléctrica de baja tensión subterránea).

5. Tendido de líneas aéreas y vestido de postes con todos sus herrajes y retenidas. 6. Montaje de transformadores con la utilización de 1 grúa.

7. Perforación de tierras físicas con la utilización de perforadoras tipo Trae-dril.

8. Tendido de cable Mut 6 para tierra física.

9. Suministro y colocación de acometidas eléctricas domiciliarias.

Instalación eléctrica. En el acceso se instalará la red eléctrica oculta, por pisos, muros y plafones.

Alumbrado Público.- Se instalará en las vialidades y este será acorde al proyecto aprobado por la CFE.

Sistema de tratamiento de aguas residuales.- Se propone un sistema de tratamiento de aguas residuales a base de sistemas individuales, el bioelectrodepurador AQUOX que se instalarán en cada lote de vivienda. Estos sistemas son un:

- Equipo para el tratamiento de aguas residuales para su descarga al suelo (pozo de absorción o infiltración) así como al drenaje.
- Funciona por la implementación de CELDAS DE COMBUSTIBLE MICROBIA-NAS. No requiere químicos ni bacterias.

Estos sistemas tienen los siguientes beneficios:

- Su desempeño es superior al de un biodigestor ya que limpia el agua residual en un 95%.
- Puede ser instalado en viviendas que no cuentan con un sistema de drenaje.
- No requiere químicos ni agregar bacterias.
- Previene la existencia de focos de infección.
- Cuida el medio ambiente al prevenir la contaminación de los mantos acuíferos. Es el único que cumple con las normas vigentes: NOM-001-SEMARNAT-2021, NOM006-CONAGUA-1997 y PROY-NOM-006-CONAGUA-2022, de manera autónoma.

Para los lotes comerciales se proponen Biodigestores DLD-14 de 7571 lts para cada uno de los dos lotes.

Para la casa club se proyectan instalar dos biodigestores DLD-14 de 7571 lts.

Drenaje Pluvial.- El drenaje pluvial será conformados básicamente por pozos de absorción, distribuidos a lo largo de las vialidades del Conjunto habitacional. Para su construcción, se tendrá la perforación de pozos con brocal y tapa, según las especificaciones en cuanto a dimensiones y profundidad establecidas en el reglamento de construcciones del municipio de Chicxulub Pueblo. A la vez, como parte de estos se tendrá la construcción de cajas areneras o cajas colectoras con rejilla de acero electroforjado, la cual deberá permitir el paso del agua pluvial y evitar la entrada de residuos o de elementos sólidos.

Vialidades (Guarniciones y Banquetas): Como parte de esta actividad, se prevé tanto la construcción de la vialidad de acceso al desarrollo (carril de desaceleración), así como las vialidades interiores, que garanticen el acceso adecuado a cada uno de los lotes y áreas que conformen el Desarrollo habitacional "ARKÁN", mismas que serán equipados con banquetas, guarniciones, y demás elementos de circulación vehicular o peatonal.

La construcción de las vialidades será a base de asfalto, comprendido una capa subrasante, una capa base, riego de impregnación con emulsión catiónica ECI-60 o similar a razón de 1 lt/m2 aproximadamente, un riego de liga con emulsión asfáltica catiónica de rompimiento rápido (ECR-60. ECR-65 O ECR-70) uniforme en un aproximado de 0.8 lt/m2 y finalmente, el tendido de concreto asfáltico para la conformación de la carpeta asfáltica.

Las banquetas y guarniciones se tendrán a los alrededores de las vialidades, y estas se conformarán por el trazado y nivelación del terreno, el cimbrado de las guarniciones y su colado con concreto con resistencia mínima de F'C = 150 kg/cm^2, el relleno de las banquetas y su compactación, así como el posterior colado con concreto de resistencia mínima de F'C = 150 kg/cm^2. A la vez como parte de esta actividad se prevé la colocación de la señalización correspondiente en cuanto a los sentidos del tráfico, la nomenclatura vial, la señalización informativa o restrictiva, entre otros. Además, se considera de importancia señalar que se contempla la construcción de infraestructura que permita el adecuado acceso a personas en situación de discapacidad motriz, como son rampas en banquetas.

Recolección de Residuos sólidos.- La Recolección de los residuos sólidos que se generarán en la etapa de construcción, así como la de funcionamiento será realizado en la etapa de construcción por la empresa propietaria del predio donde se desarrollará el proyecto y en la etapa de funcionamiento este estará a cargo por la administración del desarrollo, el destino final de estos desechos sólidos será el basurero municipal de Chicxulub Pueblo.

Señalética.- El Desarrollador será el encargado de instalar toda la señalética que requiera este desarrollo habitacional para que tenga un buen funcionamiento para el bienestar y comodidad de sus habitantes.

• **REFORESTACIÓN.-** Con la finalidad de promover una buena calidad paisajista al Desarrollo Inmobiliario "**ARKÁN**", y principalmente contribuir en la recuperación de los servicios ambientales que puedan perderse por la conformación de las vialidades del proyecto, se prevé la implementación de actividades de reforestación en las áreas verdes

y de conservación establecidas dentro del mismo, en cuyas áreas, en caso de ser posible, se mantendrá el estrato arbóreo y arbustivo existente, a fin de que las actividades de reforestación sean realizadas únicamente como enriquecimiento para dichas áreas.

Las actividades de reforestación serán descritas a través de la implementación de un programa de reforestación, anexo al documento.

2.2.2.3 Gasto el consumo hídrico total del proyecto, considerando tanto la etapa de preparación del sitio y construcción como la fase de operación y mantenimiento.

En la industria de la construcción el agua es un insumo esencial, tanto en procesos, como en la operación de edificaciones, por lo que su gestión eficiente y sostenible es un desafío clave para el futuro

En la etapa de preparación y construcción, el gasto de agua que se tiene que considerar es la construcción para la preparación del concreto para la construcción de las guarniciones y banquetas de las vialidades y para las bardas, Toda la demás infraestructura (hidráulica y eléctrica) va en zanjas debajo de las banquetas y es la construcción que se realizará únicamente (infraestructura).

CASA CLUB

El gasto de agua por metro cuadrado (m²) en construcción varía considerablemente, pero algunos estudios estiman entre 686 y 1.000 litros por m², aunque puede ser menor o mayor dependiendo del tipo de obra y los sistemas constructivos utilizados.

Actualmente no se tiene el proyecto completo de la casa club pero se proyecta que tendrá aproximadamente 1200 m^2 de construcción

Si tomamos el gasto promedio de agua por metro cuadrado (el promedio entre 686 y 1000) tenemos un gasto de 800 litros por metro cuadrado

Por lo anterior se tendría un gasto aproximado de 960,000 litros de agua para la construcción de la casa club.

BARDAS

La cantidad de agua requerida por metro cuadrado de barda varía según si es solo el pegado de bloque o si incluye el acabado (aplanado), pero en términos generales, se estiman entre 5 y 10 litros de agua por

para la mezcla de mortero en muros estándar de bloque.

Resumen por metro cuadrado

Solo pegar bloques: ~3-5 litros.

Repellar (1-2 cm espesor): ~5-6 litros.

Total (Pegado + Repello): ~8-10 litros.

La barda se propone de 1.50 mts. de alto, el perímetro del predio es de 5,587.58 m por lo que el área que será bardeado es de: 8,381.37 m^2.

Si tomamos el gasto promedio de agua por metro cuadrado (el promedio entre 8-10 = 9 litros) tenemos un gasto de 9 litros por metro cuadrado

Por lo anterior se tendría un gasto aproximado de 75,432.33 litros de agua para la construcción de la barda.

GUARNICIONES Y BANQUETAS

El consumo de agua puede variar según el tipo de construcción, pero el promedio aceptable ronda los 160 a 200 litros de agua para la producción de cada metro cúbico de concreto y puede llegar a 300 litros por metro cúbico en la compactación de rellenos.

En este caso particular se tomará como base 180 litros de agua para producir un metro cúbico de concreto de 250kg/cm2.

La cantidad de metros cúbicos de concreto necesarios para construir guarniciones de vialidades depende de varios factores, como el tamaño y la longitud de las guarniciones, así como el diseño específico de cada proyecto. Sin embargo, se puede dar una estimación general basada en las dimensiones típicas de las guarniciones.

Cálculo general:

1. Dimensiones de la guarnición:

Normalmente, las guarniciones tienen una base de 20 cm (0.2 metros), una cresta de 15 cm (0.15 metros) y una altura de 40 a 50 cm (0.4 a 0.5 metros).

2. Volumen por metro lineal:

Para calcular el volumen de concreto por metro lineal de guarnición, se puede utilizar la siguiente fórmula: Volumen = (base * altura) * largo. Considerando una altura de 0.45 metros (promedio) y un largo de 1 metro: Volumen = (0.2 m * 0.45 m) * 1 m = 0.09 m^3 por metro lineal.

Si en el desarrollo **ARKÁN** se tiene una longitud de vialidad total de 14,148 metros lineales y teniendo que las guarniciones van a cada lado de la calle tenemos: 14,148 x 2 = 28,296 metros lineales de guarniciones.

Así tenemos que se requiere 0.09 x 28,296 = 2,546.64 m^3 de concreto

Se requiere 180 litros de agua por cada metro cubico: 180 x 2,546.64 = 458,395.20 litros de agua para construir todas las guarniciones del proyecto

BANQUETAS

La cantidad de metros cúbicos de concreto necesarios para construir banquetas depende del tamaño de la banqueta (largo, ancho y espesor). Para calcularlo, se debe multiplicar el largo por el ancho y por el espesor, todo expresado en metros. Un metro cúbico de concreto puede cubrir entre 7 y 10 metros cuadrados de superficie con un espesor de 10 centímetros.

Cálculo:

Medir las dimensiones: Obtener las medidas de largo, ancho y espesor de la banqueta en metros.

Calcular el volumen: Multiplicar las tres dimensiones para obtener el volumen total en metros cúbicos (m^3).

Ejemplo: Si la banqueta tiene 10 metros de largo, 1.5 metro de ancho y 0.10 metros (10 centímetros) de espesor, el volumen sería: 10 m * 1.5 m * 0.10 m = 1.5 m^3.

Considerar desperdicio: Es recomendable agregar un porcentaje extra (generalmente entre 5% y 10%) al volumen calculado para tener en cuenta el desperdicio durante la construcción.

Se tiene que la longitud de las banquetas de todo el desarrollo será de: 14,148 m

Para cada 10 metros se requiere 15 m^3 : 14,148 /10 = 1,414.8 = 1,414.8 x 1.5 = 2,122.20 m^3 de concreto

= 180 x 2,122.20 = 381,996 litros de agua

En total se tiene que para la construcción de guarniciones y banquetas de todo el desarrollo se requerirán: 458,395.20 + 381,996= 840,391.20 litros de agua

GASTO DE AGUA EN EL FUNCIONAMIENTO DEL DESARROLLO

El desarrollo habitacional **ARKÁN** tendrá en total 1,134 lotes de vivienda y 2 lotes comerciales

Se calcula la demanda de agua en cumplimiento a lo indicado en el capítulo 3 apartado 3.1 Provisión mínima de agua potable del Reglamento de Construcciones de Mérida, (la reglamentación de Chicxulub Pueblo no contempla este rubro) considerando que es habitacional (vivienda) de:

HABITACIONAL: Vivienda 250 L/hab./día

Se considera un promedio de 4 habitantes por vivienda: 4*1,134= 4,536habitantes

Demanda de agua (1): 250*4,536 = **1,134,000 litros** de agua cuando esté en funcionamiento todo el desarrollo.

Por riego se deberá considerar 5 L/m^2/día y el área verde es de 9.968.03 m^2, por lo que tendremos.

Demanda de agua (2) = 5 L/m^2/día x 9,968.03 = **49,840.15 litros** de agua de riego.

Demanda de agua (3) Casa club: se considera un aforo máximo de 200 personas

Para recreación social se considera 25L/asistente/día;

Demanda de agua = 200 x 25 L/asistente/día = **5,000 litros**

Demanda de agua (4) comercial, para comercio se considera un gasto de 6 L/m^2/día

Demanda de agua = 6 L/m^2 x 35,772.51 = **214,635.06 litros**

TOTAL DE GASTO DE AGUA EN EL FUNCIONAMIENTO

(1)+(2)+(3)+(4) = 1,134,000 + 49,840.15+ 5,000+214,635.06 = 1,403,475.21 litros = 1,403.47 m^3 de agua

Acciones que se implementarán para garantizar la continuidad del abastecimiento de agua, especialmente en situaciones de contingencia, como períodos de sequía crítica o fallas en la operatividad del suministro:

De acuerdo a lo establecido por el INEGI en el estudio hidrológico del estado de Yucatán:

En el caso de la plataforma peninsular y en particular del estado de Yucatán, las condiciones del relieve y las características del sistema hidrológico (superficial y subterráneo) muestran una serie de relaciones recíprocas, que resulta prácticamente imposible hablar de uno sin hacer referencia al otro.

En el estado las principales formaciones que destacan como parte de su expresión paisajista son los diferentes tipos de hundimientos (dolinas, cenotes, hondonadas o rejollas y aguadas) que sufre el terreno, elevaciones de diferentes magnitudes y amplitud (formaciones dómicas como son los altillos, conocidos regionalmente como Jo'ol lu'un, al norte y noroeste; montículos en el centro y este; el Cordón Puuc y los cerros o colinas localizados en el extremo sur), que pueden deberse a combamlentos de la corteza terrestre; o bien, a los efectos residuales que se producen como resultado de los hundimientos localizados.

La variación altitudinal desde la costa hacia partes de mayor altura se puede describir de la siguiente manera; se observa que los terrenos se caracterizan por ser completamente planos hasta alcanzar la cota de los 5 m quedando definida por la isolínea que une Chunchucmil en el occidente y Dzonot Carretero en el oriente pasando por Hunucmá, Progreso, Ixil, Telchac Pueblo, Dzidzantún, Dzilam González y Loche; variando la separación entre esta isolínea y el litoral del golfo 10 km en la parte norte y hasta aproximadamente 25 km en la parte occidental. Esta franja o región es la Costa Yucateca.

Más allá de esta isolínea, rumbo al sur en lo que se conoce como región de la Planicie Yucateca, aparecen ligeras ondulaciones asociadas con la presencia de pequeños altillos y leves hundimientos del terreno, cuyos desniveles máximos respecto al plano horizontal, fluctúan entre uno y tres metros como rasgo dominante. Estos terrenos se extienden al noroeste de la línea Buctzotz-Cacalchén-Umán, la cual coincide notablemente con la cota de los 10 m, sobre esta misma altura, pero hacia el oriente de Buctzotz los hundimientos del terreno son más amplios y profundos, muchos de los cuales hacen contacto con el nivel de las aguas subterráneas, formando cenotes abiertos (tipo aguada); los altillos siguen presentándose también, pero por efecto de los desniveles que varían entre cinco y diez metros; las ondulaciones son amplias y tendidas, conformando un paisaje con apariencia de lomeríos bajos, sobre todo hacia el norte de la línea Buctzotz-CalotmulColonia Yucatán.

La entidad presenta un clima uniformemente cálido subhúmedo con una temperatura media de 26°C, donde los meses más calientes van de mayo a agosto con temperaturas medias que van de 25° a 28°C y los más fríos van de diciembre a febrero, fluctuando sus temperaturas medias entre los 22° y 24°C; mayo es el más caluroso y enero o diciembre el más frío. La temporada de lluvias se inicia a fines de mayo y termina en octubre, donde el más lluvioso es septiembre, aunque es común observar que, durante este período, principalmente en la porción oeste del estado, se presenta una época de sequía en el mes de julio o agosto, de aproximadamente 15 días conocida como canícula. La precipitación anual varía entre los 444.0 a 1 227.3 mm y va siendo mayor de norte a sur y de oeste a este.

La temporada seca del año abarca de noviembre a abril, pudiendo dividirse esta época a su vez en dos subperíodos, uno un poco más húmedo que va de noviembre a febrero o también llamado época de nortes, ocasionado por vientos polares de esa dirección con rachas violentas y temperaturas bajas, y otra de franca sequía que abarca los meses de febrero y abril. La evaporación potencial media anual es de 2 255 mm, con una variación mensual entre 136 mm en diciembre a 264 mm en el de mayo; y la humedad relativa alcanza 80% en los litorales y 72% en el interior.

El estado se encuentra comprendido en dos regiones hidrológicas: la RH32 Yucatán Norte (Yucatán) que se divide en cuenca A Quintana Roo y cuenca B Yucatán; y la RH33 que a su vez se divide en cuenca A Bahía de Chetumal y Otras y la B Cuencas Cerradas, parte de esta última en el estado.

La característica más notoria del estado en lo particular y de la península en lo general, es la ausencia de corrientes superficiales, ya que la mayor parte del agua llovida se evapora o es absorbida por plantas y suelos, el resto satura al terreno, colma el bajo relieve y se infiltra en el subsuelo, dando origen a las aguas subterráneas en cavernosidades laberínticas y pluvimorfas, favorecidas por el escaso relieve, el pequeño espesor de los suelos y la espesa cobertura vegetal.

Con lo anterior se concluye:

1. En el estado no existen fuentes de agua superficial, excepto las aguadas que se utilizan sólo en algunos casos como abrevaderos o para uso doméstico, pero en cantidades insignificantes no cuantificadas.

2. A pesar de las abundantes precipitaciones no es posible la construcción de obras de almacenamiento como presas e bordos debido a la alta infiltración del suelo y de la roca caliza subyacente que trae como consecuencia prácticamente un nulo escurrimiento, por otra parte, en el supuesto de que la permeabilidad de la superficie del terreno no presentara esta condición, el relieve casi plano limitaría la factibilidad de ejecutar esas obras hidráulicas.

3. Una opción de aprovechamiento del agua de las lluvias es fomentar la construcción de sistemas domésticos de recolección y posterior almacenamiento en cisternas, aljibes u otros depósitos tradicionales, que servirían principalmente para jardinería, doméstico e incluso para uso humano, si se trata con cloro o se hierve.

4. La utilización de las lagunas y aguadas se puede orientar, además de las existentes, a la realización de actividades piscícolas, como fue el caso de la granja de Sisal, donde se cría camarón para su exportación a Estados Unidos de Norte América.

Por otra parte como se hizo notar anteriormente la totalidad del flujo hidrológico es subterráneo, a pesar de las abundantes precipitaciones pluviales, de aquí la vital importancia de utilizar y conservar el agua, pues es la única fuente permanente, la que complementa a las aguas meteóricas para la agricultura, sustenta el desarrollo de los demás sectores productivos y es fuente de abastecimiento para el consumo humano.

Otro punto que se tomará en cuenta es la vulnerabilidad del acuífero a la contaminación con base en la evaluación del conjunto de características de este medio (efectuado por la CNA) que determinan, cuánto podría ser afectado por la descarga de un contaminante o cómo sería la respuesta del medio acuífero al agente externo, el cual está expresado en términos de:

1. El período de atraso para el acceso de contaminantes ocasionado por: la conductividad hidrológica de la zona no saturada, el tipo de acuífero, profundidad del nivel estático y condición de explotación.

2. La capacidad de reacción físico química y retención del contaminante o sea la respuesta del medio, una vez que el agente ha penetrado, interviniendo: la estratificación del acuífero, el tipo de materiales que lo conforman (litología global) y la conductividad hidráulica.

3. El potencial general de dilución del medio hidrogeológico, que es el efecto de los agentes externos que de alguna manera influyen en el amortiguamiento del efecto del contaminante, como son: la precipitación pluvial, origen de la recarga (infiltración directa, cuerpos de agua, ríos, etc.) y dimensión más corta del acuífero.

El acuífero de Yucatán es de tipo costero, que al iniciarse el bombeo y alterar las condiciones naturales que previamente existían, se produce una reducción del flujo de agua

dulce hacia el mar y como consecuencia, el avance tierra adentro de la intrusión salina. Por esta razón, es importante controlar la cantidad, distribución y gasto máximo permisible de los aprovechamientos para reducir a un mínimo aceptable los efectos nocivos de la contaminación producida por el avance del agua de mar, tierra adentro.

En general cualquier variación en las condiciones de flujo al interior del acuífero de agua dulce origina movimientos en la interfase salina. Por lo expresado anteriormente y para evitar que el alumbramiento, extracción y aprovechamiento del acuífero ponga en riesgo la calidad de las aguas subterráneas o de sobrepasar su capacidad explotable, cuya conservación y protección es de interés público, se estableció veda por tiempo indefinido en el estado de Yucatán el 13 de septiembre de 1984, mediante decreto publicado el 20 del mismo mes.

CONCLUSIONES

La Zona Costera es la más crítica del estado pues presenta las condiciones más adversas del medio acuífero como son: la alta permeabilidad de las calizas, la poca altitud y el delgado espesor del agua dulce por encima del nivel del mar, da como resultado que forme un lente muy delgado sobreyacente a la interfase salina. Constituye el acuífero más susceptible a la contaminación y a la intrusión salina en el estado, se conforma de materiales no consolidados y consolidados del Cuaternario de origen sedimentario, los primeros consisten principalmente de arena, arcillas y limos con permeabilidad baja media y los consolidados presentan permeabilidad alta.

El proyecto se encuentra en esta zona, por lo que aun cuando el problema de disminución del acuífero en tiempo de sequías no es factor preocupante, si lo es el tema de la contaminación, por lo que se está proponiendo unos sistemas de tratamiento de aguas residuales para cada lote de vivienda que cuida el medio ambiente al prevenir la contaminación de los mantos acuíferos. Es el único que cumple con las normas vigentes: NOM-001-SEMARNAT-2021, NOM006-CONAGUA-1997 y PROY-NOM-006-CONAGUA-2022, de manera autónoma.

Y el proyecto hídrico del desarrollo previamente será aprobado por el sistema de agua potable y alcantarillado del Chicxulub Pueblo para que no afecte el abasto de la zona.

2.2.2.3 Etapa de operación y mantenimiento

Las actividades de la etapa de Operación y Mantenimiento que serán desarrolladas como parte de del proyecto denominado Lotificación y Urbanización de un Desarrollo Inmobiliario Habitacional Horizontal de tipo Privado “**ARKÁN**” se prevé únicamente la venta de los lotes que conformen el Desarrollo Inmobiliario y de manera adicional conservar en buen estado la infraestructura que será edificada, para lo cual se implementarán actividades de mantenimiento.

De acuerdo con lo anterior, a continuación, se presenta las actividades de la etapa de Operación y mantenimiento que serán desarrolladas como parte del proyecto.

A. **COMERCIALIZACIÓN (DE LOTES).-** Como parte de la presente actividad, únicamente se prevé la venta de los 1,134 lotes de vivienda y los 2 de comercio que conformarán el Desarrollo Inmobiliario "**ARKÁN**", cuya comercialización, se prevé inicien al menos doce meses antes de la conclusión de las actividades constructivas de la establecida como primera etapa constructiva del proyecto, las cuales es importante mencionar serán ejecutadas en las oficinas administrativas del promovente, sin hacer uso del sitio del proyecto, mismas que continuaran durante toda la ejecución de las etapas constructivas subsecuentes, esperando de este modo que al concluir la quinta etapa constructivas, todo el desarrollo haya sido vendido en su totalidad.

Al respecto, se considera de importancia señalar que el presente proyecto no prevé actividades que impliquen la construcción de infraestructura habitacional o comercial en los lotes, y que esta actividad podrá variar de acuerdo con el uso que pretenda cada futuro propietario, por lo que de manera individual deberán tramitar las autorizaciones requeridas para de manera posterior realizar la ocupación y/o edificación de infraestructura.

B. **MANTENIMIENTOS.-** Las actividades de mantenimiento a implementar como parte del proyecto, se llevarán a cabo en las infraestructuras a construir como podrían ser los muretes de acometida, las guarniciones y banquetas, vialidades, drenajes pluviales, áreas reforestadas, casa club.

Los mantenimientos para implementar como parte del proyecto se contemplan de dos tipos: Preventivos y correctivos. Los mantenimientos preventivos se prevén de manera periódica, los cuales consistirán en el riego de las áreas verdes establecidas dentro del área común, así como la revisión de la infraestructura para corroborar se encuentra en condiciones adecuadas para su operación y en caso de detectar alguna imperfección, sea reparada de manera inmediata; a diferencia de los mantenimientos correctivos que se prevén implementar cuando se presenten daños imprevistos hasta las instalaciones o infraestructura del conjunto.

2.2.2.4 Descripción de obras asociadas al proyecto

El proyecto prevé la implementación de toda la infraestructura necesaria para su adecuado funcionamiento como Desarrollo Inmobiliario, lo que incluye el tendido de las redes urbanas necesarias para la adecuada interconexión con las redes de servicios del área.

Con base a lo anterior, se puede concluir que el proyecto no requerirá de obras asociadas, dado que este prevé el desarrollo de todas actividades necesarias para su inclusión a la urbanización del área.

2.2.2.5 Etapa de abandono del sitio

El proyecto prevé la implementación de toda la infraestructura necesaria para su adecuado funcionamiento como Desarrollo Inmobiliario, lo que incluye el tendido de las redes urbanas necesarias para la adecuada interconexión con las redes de servicios del área.

Con base a lo anterior, se puede concluir que el proyecto no requerirá de obras asociadas, dado que este prevé el desarrollo de todas actividades necesarias para su inclusión a la urbanización del área.

2.2.2.5 Utilización de explosivos

El proyecto Lotificación y Urbanización de un Desarrollo Inmobiliario Habitacional Horizontal de tipo Privado "**ARKÁN**" NO contempla la utilización de ningún tipo de explosivos durante el desarrollo del proyecto.

2.2.2.6 Generación, manejo y disposición de residuos sólidos, líquidos y emisión a la atmosfera

El desarrollo del presente proyecto podrá ocasionar la generación de residuos sólidos y líquidos, así como de emisiones contaminantes a la atmósfera, y, por tanto, a fin de dar el adecuado manejo, disposición, reducción o control de estas, en los incisos siguiente se llevará a cabo la descripción de la generación de estos residuos o emisiones, así como de las principales medidas preventivas, de mitigación, control y manejo previstas.

- **RESIDUOS SÓLIDOS URBANOS.-** Debido a que con el desarrollo de las actividades de las etapas de Preparación del Sitio y de Construcción se requerirá de personal laborando en el sitio del proyecto, se podrá tener la generación de residuos sólidos urbanos, tanto por las actividades de alimentación del personal como por otras de sus actividades diarias. Por lo anterior, en sitios adecuados y visibles, deberán colocarse contenedores de residuos sólidos, los que deberán contar con tapas y estar recubiertos de bolsas plásticas para un manejo más eficiente de los residuos. Dichos contenedores deberán estar etiquetados de tal manera que se promueva la separación de los residuos en orgánicos e inorgánicos. Por lo menos dos veces a la semana o de acuerdo con la cantidad de residuos que pudieran generarse, estos serán trasladados por conducto del contratista encargado de la obra civil del proyecto, al sitio de disposición final de residuos más cercano, que en este caso podrá ser el basurero municipal de Chicxulub Pueblo.

En el caso de la etapa de Operación y Mantenimiento, dado que únicamente se contemplan actividades para la Lotificación y Urbanización del sitio, y no su ocupación o la construcción de infraestructura habitacional, comercial u otras, como parte de las actividades planteadas para el proyecto no se prevé la generación de residuos sólidos urbanos. Por otro lado, en el momento que se inicie con la construcción en los lotes y la ocupación de la infraestructura, se realizará la solicitud y contratación ante las autoridades correspondientes del servicio de recolección de residuos sólidos.

- **RESIDUOS VEGETALES.-** Con las actividades de desmonte y despalme de la etapa de Preparación del Sitio se tendrán residuos de contenido orgánico, y, por tanto, a fin de tener el adecuado manejo y disposición de estos, se prevén acciones como son las siguientes: deberá observarse actividades de desmonte y despalme se realicen únicamente en las superficies que lo requieran para la construcción de infraestructura,

evitándose la afectación las áreas que mantendrán la vegetación natural, los residuos orgánicos que se tengan deberán ser picados y esparcidos en las áreas verdes para promover su reintegración, y en caso de ser necesario ya sea por tenerse sobrantes o por otros motivos, estos se enviarán por conducto del contratista encargado de la obra civil del proyecto a sitios de disposición final adecuados, prefiriendo bancos de materiales en etapa de restauración o aquellos en los que puedan ser aprovechados para la elaboración de composta.

- **RESIDUOS DE MANEJO ESPECIAL.-** Se podrán generar residuos de manejo especial como resultado de las actividades de excavación de la etapa de Preparación del Sitio, así como por el uso de materiales de pétreos durante las actividades de la etapa de Construcción.

El material resultante de las excavaciones podrá ser almacenado de manera temporal en áreas estratégicas, para su posterior uso ya sea en el relleno de las superficies excavadas o bien, para su aprovechamiento durante las actividades de Relleno y nivelación del terreno. Por lo anterior, el material resultante será apilado ya sea en sitios aledaños de donde fueron extraídos o bien, en un sitio previamente delimitado que no cuente con vegetación y en el que posteriormente se tuviera la construcción de infraestructura. A lo largo de su almacenamiento temporal, estos deberán mantenerse humedecidos para evitar su dispersión por acción del viento y un incremento en los niveles de polvos y partículas suspendidas en la atmósfera. En caso de tenerse sobrantes del relleno de las superficies excavadas, el material podrá continuar siendo reservado para su uso posterior en el relleno y nivelación de otras superficies que pudieran requerirlo, como podrán ser las vialidades por edificar.

En cuanto a los residuos de manejo especial que pudieran generarse durante la etapa de Construcción, a fin de promover la reducción de los volúmenes que pudieran tenerse de estos, el contratista encargado de dichas actividades deberá controlar el volumen de ingreso de los materiales e insumos de construcción. Para la disposición final de los residuos de materiales pétreos o de manejo especial que se tengan ya sea durante esta etapa o en la precedente (etapa de Preparación del Sitio), se seleccionarán sitios adecuados como podrían ser: predios que requieran de materiales pétreos para su relleno, bancos de extracción de materiales pétreos en etapa de restauración o aquellos que las autoridades establezcan.

Debido a la naturaleza y actividades pretendidas por el presente proyecto, se tiene que, como parte de la etapa de Operación y Mantenimiento no se prevé la generación de residuos que puedan clasificarse como de manejo especial, por lo que, a su vez, no se consideran medidas para su manejo, control o disposición final.

- **RESIDUOS PELIGROSOS. -** A causa de la naturaleza constructiva del proyecto y de la extensión superficial en la cual prevé implementarse las actividades a desarrollar contemplan la utilización de maquinaria pesada, con lo que se genera cierta probabilidad

de generación de residuos que pueden considerarse como peligrosos, debido a, por ejemplo: el derrame accidental de combustibles o lubricantes, fugas, u otros imprevistos.

Debido a lo anterior, más que proponerse medidas para el manejo de los residuos, se pretende establecer acciones que puedan evitar su aparición o generación, como son, por ejemplo: la revisión de las maquinarias y equipos previo a su ingreso al sitio del proyecto, la aplicación de mantenimientos periódicos a la maquinaria, la revisión diaria de esta previo a su utilización, la colocación de equipos de contención de derrames en caso de que estos se produjeran de manera accidental, el apego a lo establecido en la normatividad aplicable y para la disposición final adecuada, para lo cual se prevé la contratación de los servicios de una empresa encargada en el manejo, almacenamiento, recolección, envío y tratamiento de los residuos peligrosos, por lo que deberá verificarse que la empresa a contratar cuente con las autorizaciones necesarias para su funcionamiento por parte de las autoridades correspondientes.

- **AGUAS RESIDUALES. -** En las actividades comprendidas como parte de las etapas de Preparación del Sitio y de Construcción se podrá tener la generación de aguas residuales, y, por tanto, a fin de tener el adecuado manejo de estas, se arrendarán sanitarios portátiles a alguna empresa autorizada en la región. Al respecto, se considera de importancia señalar que los sanitarios portátiles a arrendar deberán colocarse en una proporción de 1:10, es decir, un sanitario portátil por cada 10 trabajadores que se encuentren laborando el sitio del proyecto, siendo su uso indicado como obligatorio para el personal implicado en dicho proyecto. Los sanitarios deberán ser sometidos a mantenimientos periódicos, por lo menos dos veces a la semana, mantenimientos que serán responsabilidad de la empresa arrendadora de los sanitarios, la cual se verificará cuente con las autorizaciones necesarias para el desarrollo de sus actividades.

Para el caso de la etapa de Operación y Mantenimiento, debido a que como parte del proyecto no se prevé la construcción de infraestructura que ocasione la generación de aguas residuales en los lotes que conformarán el Desarrollo Inmobiliario **ARKÁN**", no se prevé la implementar sistemas de tratamiento de aguas residuales, acciones o medidas para su manejo u otros lineamientos en dichas áreas, sin embargo, se considera de importancia el indicar que se especificará a los futuros propietarios de los lotes a delimitar o de las áreas comerciales, que estos deberán ser responsables de implementar un sistema de tratamiento de aguas residuales adecuado y acorde a las actividades o infraestructura a desarrollar en sus lotes; se les sugerirá la implementación de unos sistemas aprobados por el CICY y que se describe a continuación:

Se propone para las viviendas un sistema de tratamiento de aguas residuales a base de sistemas individuales, el bioelectrodepurador AQUOX que tienen una capacidad de tratar hasta 1600 lts de aguas residuales diarias y que son suficientes para tratar viviendas unifamiliares y que se proponen para tratar en cada lote de vivienda.

Para la casa club se pretende la instalación de un Sistema Individual de Tratamiento de Aguas Residuales (SITAR)a base de dos biodigestor DLD-14 de 7,571 lts., conectados a pozos de acuerdo al manual del fabricante.

Para el área comercial se proponen instalar un biodigestor DLD-14 de 7,571 lts para cada lote.

- **EMISIONES.-** Las actividades de la etapa de Preparación del Sitio ocasionarán afectaciones directas hacia el suelo y requerirán del uso de maquinaria pesada, mientras que las actividades de la etapa de Construcción, al demandar el uso de materiales pétreos de construcción, podrán incrementar los niveles de emisiones contaminantes en términos de: los niveles de polvos y partículas totales suspendidas en la atmósfera y de las emisiones de gases contaminantes.

Para el manejo de las emisiones de polvos y partículas en la atmósfera, se prevén acciones como son las siguientes: humedecimiento de las superficies a afectar previo a su intervención, humedecimiento de materiales de construcción y de residuos pétreos de manejo especial durante su almacenamiento temporal, adecuado traslado desde y hacia el predio del proyecto de materiales pétreos y sus residuos y la prohibición del encendido de fogatas o de la práctica de quema de residuos.

En el caso de las emisiones de gases contaminantes se considerarán las siguientes acciones: la revisión de las maquinarias y equipos previo a su ingreso al sitio del proyecto, la verificación de que esta cuente con escapes o equipos que reduzcan las emisiones contaminantes y que estas se vean siempre por debajo de los niveles máximos permisibles, la aplicación de mantenimientos periódicos a la maquinaria y la revisión diaria de esta previo a su utilización.

En cuanto a la etapa de Operación y Mantenimiento, por la naturaleza del proyecto y las actividades que prevén realizarse como parte de estas, no se espera un incremento en las emisiones contaminantes a la atmósfera.

2.2.2.7 Infraestructura para el manejo y la disposición adecuada de los residuos

El proyecto denominado Lotificación y Urbanización de un Desarrollo Inmobiliario Habitacional Horizontal de tipo Privado "**ARKÁN**" como fue mencionado de manera anterior, se podrán generar residuos sólidos y líquidos, por lo que se requiere de infraestructura que permita el adecuado manejo y disposición final de estos. Debido a lo señalado, como parte de la presente sección se indica y describe la infraestructura con la que se cuenta o se contará y de la que hará uso el proyecto a lo largo de sus diferentes etapas.

Residuos sólidos urbanos

La infraestructura a requerir a lo largo de las etapas en las que se prevé la generación de residuos sólidos urbanos (etapas de Preparación del Sitio y de Construcción), será: contenedores con tapa y recubiertos con bolsas plásticas, en número suficiente y en sitios

visibles y accesibles para el personal a emplear como parte del proyecto; vehículos del contratista para el envío de los residuos a sitios de disposición final adecuados; y de forma final, para la disposición final de los residuos sólidos urbanos, se prevé hacer uso de la infraestructura con la que cuenta el municipio del cual forma parte el predio del proyecto, es decir, el basurero municipal de Chicxulub Pueblo, Yucatán, o bien, del sitio que sea indicado y autorizado por el H. Ayuntamiento del municipio de Chicxulub Pueblo.

Residuos vegetales

Los residuos de origen vegetal que se generen con el desarrollo de las actividades de desmonte y despalme de proyecto, para su manejo y disposición final, requerirán de: en caso de que se tenga su dispersión en las áreas verdes y áreas de conservación del proyecto, se podrá hacer uso de una picadora o trituradora para promover que los residuos vegetales puedan reintegrarse con mayor facilidad al sitio, y, en caso que se tenga material restante, este podrá ser enviado a un sitio de disposición final adecuado (como podría ser el basurero municipal de Chicxulub Pueblo, Yucatán), prefiriendo sitios en los que pueda tenerse su aprovechamiento para la elaboración de composta.

Residuos de manejo especial

En el caso de los residuos pétreos obtenidos de las actividades de excavación de la etapa de Preparación del Sitio, como fue mencionado, estos podrán ser reutilizados para rellenar las áreas excavadas o bien, dispersos en áreas que requieran de su relleno para la nivelación del terreno en el que se tendrá la construcción de infraestructura. Por lo anterior, no se requerirá de mayor infraestructura que un sitio previamente delimitado a interior al predio del proyecto, que no cuente con vegetación y que pueda ser utilizado para la posterior construcción de infraestructura, en el cual, podrá tenerse el apilamiento de los residuos para su almacenamiento temporal hasta el momento de su uso.

En el caso de los residuos de materiales pétreos de construcción a utilizar durante las actividades de la etapa de Construcción del proyecto, estos, al igual que para el caso de los residuos de manejo especial a generarse en la etapa de anterior, requerirán para su manejo y almacenamiento temporal de un sitio previamente delimitado a interior al predio del proyecto, que no cuente con vegetación y que pueda ser utilizado para la posterior construcción de infraestructura, en el que se podrán apilar los residuos hasta el momento de su disposición final. Ahora, en el caso de la infraestructura a requerir para la disposición final de los residuos de manejo especial, se podrá tener su envío ya sea hacia predios que requieran material para su relleno, bancos de extracción de materiales pétreos en etapa de restauración o bien, aquellos sitios que las autoridades correspondientes indiquen como más adecuados.

Residuos peligrosos

En la región y en general, en el estado de Yucatán, se cuentan con varias empresas que ofrecen el servicio de manejo, almacenamiento, recolección, envío y tratamiento de los residuos peligrosos, por lo que, de generarse estos residuos como consecuencia de la implementación del proyecto, podrá tenerse la contratación de alguna empresa del sector, sin que se tengan desabastos en la región. A la vez, se considera de importancia señalar

que en el predio del proyecto deberá contarse con equipo de contención de derrames en caso de que estos se presentaran de manera accidental o imprevista.

Aguas residuales

Como fue señalado con anterioridad, como parte de las etapas de Preparación del Sitio y de Construcción se podrá tener la generación de aguas residuales, y, por tanto, se arrendarán sanitarios portátiles a alguna empresa autorizada en la región, dado que en la actualidad se cuentan con diversas empresas que ofertan tal servicio, por lo que se cuenta con la capacidad para satisfacer el requerimiento que el proyecto generará. Al respecto se tiene que los sanitarios portátiles a arrendar deberán colocarse en una proporción de 1:10, es decir, un sanitario portátil por cada 10 personas laborando el sitio del proyecto.

Para el caso de la etapa de Operación y Mantenimiento, debido a que como parte del proyecto no se prevé la construcción de infraestructura que ocasione la generación de aguas residuales en los lotes y áreas comerciales que conformarán el Desarrollo Inmobiliario, no se prevé la implementar sistemas de tratamiento de aguas residuales, acciones o medidas para su manejo u otros lineamientos en dichas áreas, sin embargo, se considera de importancia el indicar que se especificará a los futuros propietarios de los lotes a delimitar, que estos deberán ser responsables de implementar un sistema de tratamiento de aguas residuales adecuado y acorde a las actividades o infraestructura a desarrollar en sus lotes; se les sugerirá la implementación de unos sistemas aprobados por el CICY y que se describe a continuación:

Se propone un sistema de tratamiento de aguas residuales a base de sistemas individuales, el bioelectrodepurador AQUOX que tienen una capacidad de tratar hasta 1600 lts de aguas residuales diarias y que son suficientes para tratar viviendas unifamiliares y que se proponen para tratar en cada lote de vivienda. Estos sistemas son un:

- Equipo para el tratamiento de aguas residuales para su descarga al suelo (pozo de absorción o infiltración) así como al drenaje.
- Funciona por la implementación de CELDAS DE COMBUSTIBLE MICROBIANAS. No requiere químicos ni bacterias.

No es un Biodigestor; es un Sistema de Bioelectrodepuración. Los sistemas convencionales como fosas sépticas y biodigestores básicos son soluciones pasivas con limitaciones claras: baja eficiencia de remoción, producción constante de lodos, riesgo de contaminación de mantos freáticos y el incumplimiento de las nuevas y más estrictas normativas ambientales. Puesto que se enfocan principalmente en la digestión anaerobia y produce un efluente con limitaciones.



Al implementar esta solución, protegemos los recursos hídricos y elevamos el valor de la propiedad. No solo tratamos el agua; la revitalizamos. La tecnología patentada de AQUOX se basa en la bioelectroquímica, en el poder de las Celdas de Combustible Microbianas (MFCs). Este sistema utiliza consorcios de microorganismos altamente eficientes que, al metabolizar los contaminantes del agua, realizan un proceso extraordinario: liberan electrones, generando una corriente bioeléctrica.

Este fenómeno es el corazón de nuestro SISTEMA DE BIOELECTRODEPURACIÓN. Es un tratamiento activo y energizado que oxida la materia orgánica de forma controlada y sin precedentes.

¡No es filtración, es regeneración activa!

Estos sistemas tienen los siguientes beneficios:

- Su desempeño es superior al de un biodigestor ya que limpia el agua residual en un 95%.
- Puede ser instalado en viviendas que no cuentan con un sistema de drenaje.
- No requiere químicos ni agregar bacterias.
- Previene la existencia de focos de infección.
- Cuida el medio ambiente al prevenir la contaminación de los mantos acuíferos. Es el único que cumple con las normas vigentes: NOM-001-SEMARNAT-2021, NOM006-CONAGUA-1997 y PROY-NOM-006-CONAGUA-2022, de manera autónoma.

Asimismo, se anexan ficha técnica del sistema



CUADRO DE DIMENSIONES

REFERENCIA	MEDIDAS
A	1.65 m
B	0.95 m
C	0.35 m
D	0.60 m
E	4 "
F	1.26 m

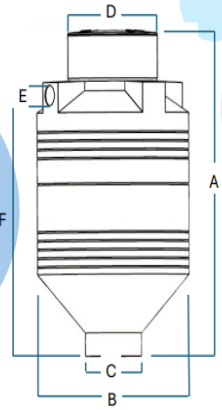

Se adjunta ficha técnica

FUNCIONAMIENTO

Cuenta con 3 etapas para el tratamiento del agua residual:

1

1. Primera Etapa. El agua residual ingresa hasta el fondo donde el diseño del recipiente facilita la separación de lodos y agua.

2

2. Segunda Etapa. Comienza el proceso de Oxidación anaerobia en las celdas microbianas, limpiando el agua en el proceso.

3

3. Tercera Etapa. El agua tratada fluye a través de luz UV para eliminar las bacterias. Finalmente se direcciona hacia una zanja de infiltración o a un pozo de absorción.

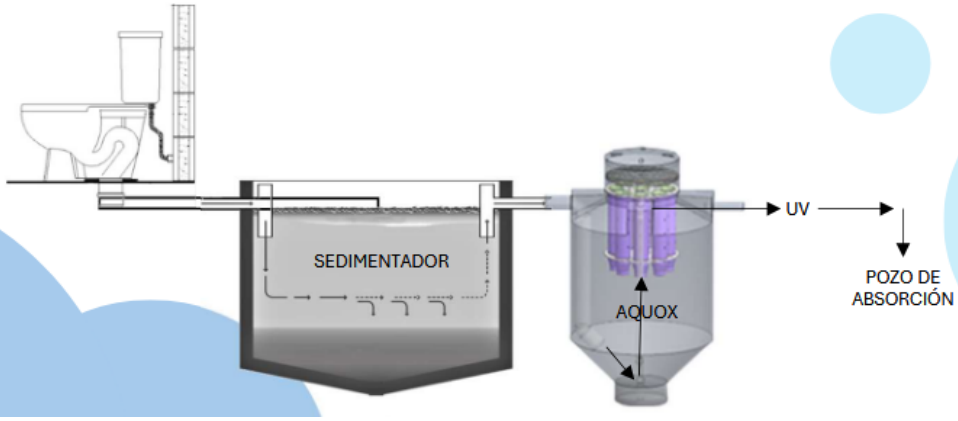

Para la casa club se establecerán 2 sistemas de tratamiento DLD-14 de 7571 lts. conectados a pozos y como tratamiento terciario se establecerá un registro de cloración previo a la entrada al pozo.

De igual manera para el área comercial se proponen instalar un biodigestor DLD-14 de 7,571 litros para cada lote comercial

Este sistema de tratamiento está elaborado de acuerdo a la normatividad estipulada en la Ley de Protección al Medio Ambiente del Estado de Yucatán en su capítulo VII, art. 195-200, además de ir acorde a la NOM-001-SEMARNAT-1996.

Este sistema DLD-14 con base en sus procesos anaerobios (bacterias anaerobias especializadas BIODLD® y diseño patentados permite verter el agua tratada en un pozo de absorción generando un menor impacto al manto acuífero y medioambiente.

Su principio de funcionamiento consiste en un tratamiento individual de agua residual a través, de la acción conjunta de la sedimentación de los desechos orgánicos y su digestión con bacterias anaerobias especializadas (BIODLD®). A continuación, se muestra un esquema que explica los pasos del tratamiento del agua antes de ser vertida al pozo de absorción. Fig. 1.1

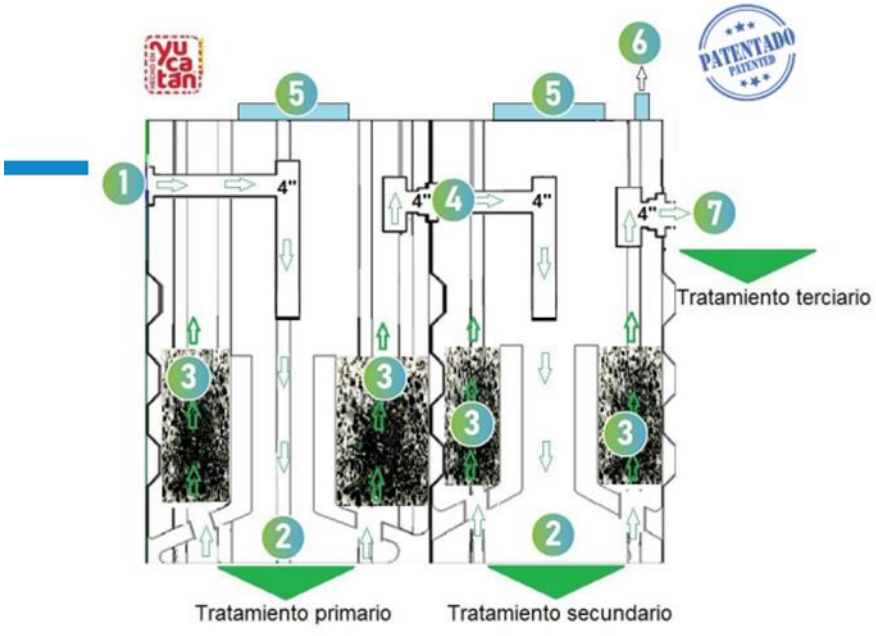

Imagen tomada del manual del fabricante

Figura 1. 1. Entrada de agua residual al módulo de tratamiento primario del DLD14®; 2. Sedimentadores de alta tasa; 3. Bacterias anaerobias especializadas BIODLD® que se encargan del tratamiento del agua residual; 4. Salida de comunicación entre el primero y segundo módulo de tratamiento primario al secundario; 5. Tapas de polietileno (No. 1); 6. Salida de biogás (tubería ¾”), el cual estará conectado a un respiradero que se eleva a una altura de 15 cm mayor al del techo de la vivienda; y 7.

Salida de agua tratada (descarga al pozo de absorción, para un tratamiento final de filtración). Nota: las flechas representan el flujo del agua.

La entrada del SITAR DLD14® estará conectada al último registro que recibe el agua residual de la casa habitación, mientras que la salida se conectará a un pozo de absorción, donde se filtrará su efluente

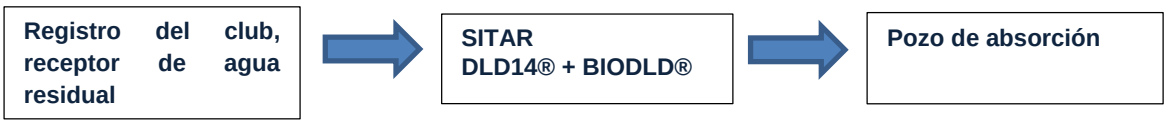

Tabla 2. Presentación de SITAR DLD14® construido en obra

Modelo SITAR DLD14® construido en obra	Volumen operativo (L)	Medidas de excavación requerida para su construcción en obra		
		ALTO (M)	ANCHO (M)	LARGO (M)
2.3	1,300	1.83	1.20	2.10
2.9	5,000	2.90	1.82	3.54
2.8	7,571	2.90	2.15	3.88
2.7	9,475	2.90	2.16	4.49

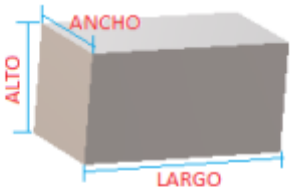

Sin embargo, a este sistema antes descrito en su proceso primario se le agregará (tal como también actualmente lo solicita la Secretaría de Desarrollo Sustentable del Estado de Yucatán **un sistema secundario** consistente en construir un registro de cloración por lo que las aguas que salgan del efluente del Biodigestor pasen primero por este registro de cloración antes de pasar al pozo de absorción; Este registro tendrá un dispensador de cloro.

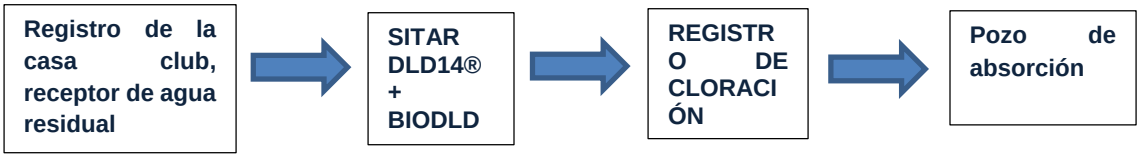

Se anexa ficha técnica del biodigestor y a continuación, un corte del sistema propuesto:

La planta arquitectónica de los modelos SITAR DLD14® construidos en obra se representan en los siguientes esquemas

Figura 3. Medidas externas del SITAR DLD14® con Vol. 7,571 L/día

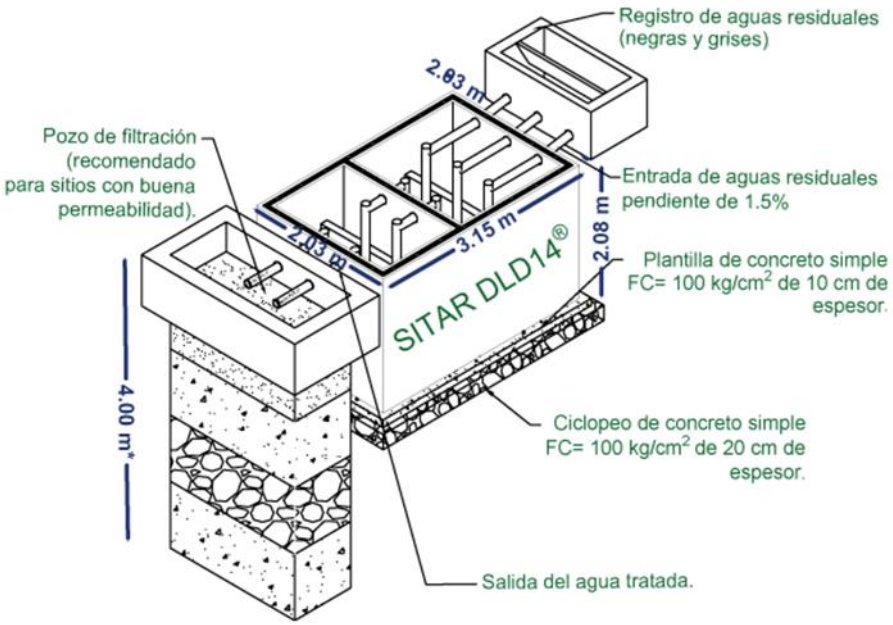

Tabla 2. Presentación de SITAR DLD14® construido en obra

Modelo SITAR DLD14® construido en obra	Volumen operativo (L)	Medidas de excavación requerida para su construcción en obra		
		ALTO (M)	ANCHO (M)	LARGO (M)
2.3	1,300	1.83	1.20	2.10
2.9	5,000	2.90	1.82	3.54
2.8	7,571	2.90	2.15	3.88
2.7	9,475	2.90	2.16	4.49

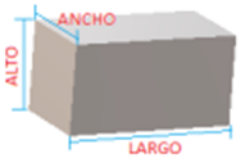

CAPÍTULO III

VINCULACIÓN CON LOS ORDENAMIENTOS JURÍDICOS APLICABLES EN MATERIA AMBIENTAL Y EN SU CASO, CON LA REGULACIÓN DE USO DE SUELO

El proyecto consistente en la **"Lotificación y urbanización de un desarrollo inmobiliario habitacional horizontal de tipo privado denominado ARKÁN"** objeto de la presente Manifestación de Impacto Ambiental (MIA) en su modalidad Particular, pretende desarrollarse de manera tal que se tenga el menor impacto hacia los elementos y condiciones ambientales y sociales dentro del área de influencia.

En el siguiente capítulo se hace referencia a los distintos instrumentos de planeación y normativos vigentes en materia ambiental de competencia federal, estatal y municipal, a los cuales el proyecto propuesto deberá apegar sus actividades y dar cumplimiento de conformidad los lineamientos señalados en cada uno de estos, asegurando la viabilidad de la obra y evitando desequilibrios ambientales-sociales dentro de la zona de inserción.

Para el análisis y vinculación del proyecto con la normatividad, se realizará considerando el orden jerárquico de normas de Kelsen, que van desde las Leyes Federales, Estatales y Locales, hasta ordenamientos de carácter administrativo, así como las Normas Oficinales Mexicanas (NOMs)

3.1 Leyes y reglamentos de orden Federal

3.1.1 Ley General de Asentamientos Humanos, Ordenamiento Territorial y Desarrollo Urbano

TTITULO PRIMERO
DISPOSICIONES GENERALES
Capitulo Primero
Objeto de la Ley

Articulo 3. *Para los efectos de esta Ley, se entenderá por:*

I. Acción Urbanística*: actos o actividades tendientes al uso o aprovechamiento del suelo dentro de Áreas Urbanizadas o Urbanizables, tales como subdivisiones, parcelaciones, fusiones, relotificaciones, fraccionamientos, condominios, conjuntos urbanos o urbanizaciones en general, así como de construcción, ampliación, remodelación, reparación, demolición o reconstrucción de inmuebles, de propiedad pública o privada, que por su naturaleza están determinadas en los planes o programas de Desarrollo Urbano o cuentan con los permisos correspondientes. Comprende también la realización de obras de equipamiento, infraestructura o Servicios Urbanos;*
II. Área Urbanizable: *territorio para el Crecimiento urbano contiguo a los límites del Área Urbanizada del Centro de Población determinado en los planes o programas de Desarrollo Urbano, cuya extensión y superficie se calcula en función de las necesidades del nuevo suelo indispensable para su expansión;*
III. Área Urbanizada: *territorio ocupado por los Asentamientos Humanos con redes de infraestructura, equipamientos y servicios;*

IV. Asentamiento Humano: *el establecimiento de un conglomerado demográfico, con el conjunto de sus sistemas de convivencia, en un área físicamente localizada, considerando dentro de la misma los elementos naturales y las obras materiales que lo integran;*

Vinculación: En relación a lo señalado en el artículo, es menester mencionar que un **desarrollo inmobiliario habitacional de tipo privado (caso particular del presente proyecto)** es el establecimiento de un asentamiento humano que, al pretender constituirse como un área urbanizada en una zona determinada a través de la ejecución de acciones urbanísticas, deberá considerar la infraestructura y servicios para garantizar la habitabilidad del desarrollo y un crecimiento ordenado. Bajo ese tenor, el propio proyecto se desarrollará en un sitio un sitio en proceso de urbanización derivado de los modelos de planeación, construcción y configuración de asentamientos humanos a partir de la constitución de los desarrollos inmobiliarios habitacionales, así como sobre una vialidad legalmente constituida que permite la interrelación con el centro de población, dado que se encuentra integrada al conjunto de vías de uso común destinadas al tránsito de personas y vehículos, contribuye el desplazamiento de persona, bienes y mercancías, a través de diversos medios de transporte.

Capitulo segundo
Principios

Artículo 4*. La planeación, regulación y gestión de los asentamientos humanos, Centros de Población y la ordenación territorial, deben conducirse en apego a los siguientes principios de política pública:*

I. Derecho a la ciudad. *Garantizar a todos los habitantes de un Asentamiento Humano o Centros de Población el acceso a la vivienda, infraestructura, equipamiento y servicios básicos, a partir de los derechos reconocidos por la Constitución Política de los Estados Unidos Mexicanos y los tratados internacionales suscritos por México en la materia;*

III. Derecho a la propiedad urbana. *Garantizar los derechos de propiedad inmobiliaria con la intención de que los propietarios tengan protegidos sus derechos, pero también asuman responsabilidades específicas con el estado y con la sociedad, respetando los derechos y límites previstos en la Constitución Política de los Estados Unidos Mexicanos y esta Ley. El interés público prevalecerá en la ocupación y aprovechamiento del territorio;*

IX. Sustentabilidad ambiental. *Promover prioritariamente, el uso racional del agua y de los recursos naturales renovables y no renovables, para evitar comprometer la capacidad de futuras generaciones. Así como evitar rebasar la capacidad de carga de los ecosistemas y que el Crecimiento urbano ocurra sobre suelos agropecuarios de alta calidad, áreas naturales protegidas o bosques, y*

X. Accesibilidad universal y movilidad. *Promover una adecuada accesibilidad universal que genere cercanía y favorezca la relación entre diferentes actividades urbanas con medidas como la flexibilidad de Usos del suelo compatibles y densidades sustentables, un patrón coherente de redes viales primarias, la distribución jerarquizada*

de los equipamientos y una efectiva Movilidad que privilegie las calles completas, el transporte público, peatonal y no motorizado.

Vinculación: Como parte del proyecto, se reconoce la incorporación de un predio de propiedad privada, que reune diversos elementos inherentes a los desarrollos inmobiliarios para la consolidan del proyecto como un asentamiento autosustentable: infraestructura y servicios urbanos (red de vialidades internas, red de energía eléctrica y agua potable para funcionamiento interno, sistema de tratamiento de aguas residuales, recolección de residuos) a cargo del desarrollador y de acuerdo a los establecido en la reglamentación local, garantizando el cumplimiento de los principios que emanan de la presente Ley.

TITULO SEGUNDO
DE LA CONCURRENCIA ENTRE ORDENES DE GOBIERNO, CORDINACIÓN Y CONCERTACIÓN
Capítulo primero
Concurrencia

Artículo 7 *Las atribuciones en materia de planeación, así como de ordenamiento territorial, asentamientos humanos, desarrollo urbano y desarrollo metropolitano, serán ejercidos de manera concurrente por la Federación, las entidades federativas, los municipios y las Demarcaciones Territoriales, en el ámbito de la competencia que les otorga la Constitución Política de los Estados Unidos Mexicanos y esta Ley, así como a través de los mecanismos de coordinación y concertación que se generen.*

Capítulo cuarto
Atribuciones de los Municipio

Artículo 11. *Corresponde a los municipios*

I. *Formular, aprobar, administrar y ejecutar los planes o programas municipales de Desarrollo Urbano, de Centros de Población y los demás que de éstos deriven, adoptando normas o criterios de congruencia, coordinación y ajuste con otros niveles superiores de planeación, las normas oficiales mexicanas, así como evaluar y vigilar su cumplimiento;*
II. *Regular, controlar y vigilar las Reservas, Usos del Suelo y Destinos de áreas y predios, así como las zonas de alto riesgo en los Centros de Población que se encuentren dentro del municipio*
IV. *Promover y ejecutar acciones, inversiones y servicios públicos para la Conservación, Mejoramiento y Crecimiento de los Centros de Población, considerando la igualdad sustantiva entre hombres y mujeres y el pleno ejercicio de derechos humanos;*

SISTEMA DE PLANEACIÓN DEL ORDENAMIENTO TERRITORIAL, DESARROLLO URBANO Y METROPOLITANO
Capítulo Primero
Sistema General de Planeación Territorial

Artículo 23. *La planeación y regulación del Ordenamiento Territorial de los Asentamientos Humanos y del Desarrollo Urbano de los Centros de Población, se llevarán a cabo sujetándose al Programa Nacional de Ordenamiento Territorial y Desarrollo Urbano, a través de*

IV. *Los planes o programas municipales de Desarrollo Urbano, y*
V. *Los planes o programas de Desarrollo Urbano derivados de los señalados en las fracciones anteriores y que determinen esta Ley y la legislación estatal de Desarrollo Urbano, tales como los de Centros de Población, parciales, sectoriales, esquemas de planeación simplificada y de centros de servicios rurales*

Capítulo Séptimo
Planes y Programas Municipales de Desarrollo Urbano

Artículo 40. *Los planes y programas municipales de Desarrollo Urbano señalarán las acciones específicas necesarias para la Conservación, Mejoramiento y Crecimiento de los Centros de Población, asimismo establecerán la Zonificación correspondiente. En caso de que el ayuntamiento expida el programa de Desarrollo Urbano del centro de población respectivo, dichas acciones específicas y la Zonificación aplicable se contendrán en este programa.*

Vinculación: En cumplimiento con los artículos que preceden, se tiene que el instrumento de planeación territorial local para determinar la viabilidad del uso propuesto y que contribuya a establecer las bases para la regulación, el adecuado uso del territorio y plazos de crecimiento, reconociendo los dinamismos del desarrollo urbano para generar prósperos, equitativos y sustentables asentamientos humanos, será el Programa Municipal de Desarrollo Urbano de Chicxulub Pueblo, sin embargo, el propio municipio no cuenta con un Programa Municipal de Desarrollo Urbano (PMDU).

Ante esta situación, el Ayuntamiento Constitucional del Municipio de Chicxulub Pueblo, en el ejercicio de las atribuciones conferidas por el artículo 115 de la Constitución Política de los Estados Unidos Mexicanos, se encuentra facultado para formular, aprobar y administrar la zonificación y planes de desarrollo urbano municipal, así como autorizar, controlar y vigilar la utilización del suelo, en el ámbito de su competencia, en su jurisdicción territorial.

*"**Artículo 115.** Los estados adoptarán, para su régimen interior, la forma de gobierno republicano, representativo, democrático, laico y popular, teniendo como base de su división territorial y de su organización política y administrativa, el municipio libre, conforme a las bases siguientes:*
(…)
V. Los Municipios, en los términos de las leyes federales y Estatales relativas, estarán facultados para:

- *a) Formular, aprobar y administrar la zonificación y planes de desarrollo urbano municipal, así como los planes en materia de movilidad y seguridad vial;*
- *b) Participar en la creación y administración de sus reservas territoriales;*
- *c) Participar en la formulación de planes de desarrollo regional, los cuales deberán estar en concordancia con los planes generales de la materia. Cuando la Federación o los Estados elaboren proyectos de desarrollo regional deberán asegurar la participación de los municipios;*

d) Autorizar, controlar y vigilar la utilización del suelo, en el ámbito de su competencia, en sus jurisdicciones territoriales;
e) Intervenir en la regularización de la tenencia de la tierra urbana;
f) Otorgar licencias y permisos para construcciones;
g) Participar en la creación y administración de zonas de reservas ecológicas y en la elaboración y aplicación de programas de ordenamiento en esta materia;
h) Intervenir en la formulación y aplicación de programas de transporte público de pasajeros cuando aquellos afecten su ámbito territorial; e
i) Celebrar convenios para la administración y custodia de las zonas federales.".

(Énfasis añadido)

De este modo, se tiene que la competencia constitucional para el otorgamiento de las licencias o permisos relacionados con la construcción y la determinación de las zonas para los usos dentro de las demarcaciones municipales, corresponde precisamente a los Ayuntamientos de cada municipio, en el caso concreto al Ayuntamiento de Chicxulub Pueblo, Yucatán. En ese tenor, es claro que la Licencia de Uso de Suelo para la lotificación de un DESARROLLO INMOBILIARIO HABITACIONAL, expedida por la **C. MELBA MARGARITA CUA PECH, Directora de Obras Públicas del Municipio de** Chicxulub Pueblo, fue emitida dentro del ámbito de su competencia.

Derivado de lo anterior, se desprende que la emisión de la mencionada licencia contó con un proceso de estudio para determinar la procedencia de lo solicitado por la parte interesada, la cual se presume que se han tomado las medidas conducentes que permitan, como su nombre lo indica, determinar factible la realización de proyecto en comento.

Ante ello, no es omiso en considerar que el efecto de la emisión de una Licencia de Uso de Suelo, es la de una aceptación expresa por parte de la autoridad emisora de la viabilidad del establecimiento de un uso particular en una zona determinada, por lo que se asume, como ha quedado en manifiesto, su competencia constitucional para calificar como viable ese asentamiento. Así, en el caso concreto, el Ayuntamiento de Chicxulub Pueblo, Yucatán, ha calificado como viable el establecimiento de un DESARROLLO INMOBILIARIO HABITACIONAL ubicado en los tablajes catastrales marcados con los números 8298, 5326, 5333, 5332, 5324, 5979, 5325, 5327, 5331, 5329, 5334, 5344 y la parcela 35 de la localidad y municipio de Chicxulub Pueblo, Yucatán.

3.1.2 Ley General de Equilibrio Ecológico y Protección al Medio Ambiente

TÍTULO PRIMERO
DISPOSICIONES GENERALES
CAPÍTULO II
DISTRIBUCIÓN DE COMPETENCIASY COORDINACIÓN

Artículo 5.- *Son facultades de la Federación:*

X.- *La evaluación del impacto ambiental de las obras o actividades a que se refiere el artículo 28 de esta Ley y, en su caso, la expedición de las autorizaciones correspondientes;*

CAPÍTULO V
EVALUACIÓN DEL IMPACTO AMBIENTAL

> ***Artículo 28.-*** *La evaluación del impacto ambiental es el procedimiento a través del cual la Secretaría establece las condiciones a que se sujetará la realización de obras y actividades que puedan causar desequilibrio ecológico o rebasar los límites y condiciones establecidos en las disposiciones aplicables para proteger el ambiente y preservar y restaurar los ecosistemas, a fin de evitar o reducir al mínimo sus efectos negativos sobre el medio ambiente. Para ello, en los casos en que determine el Reglamento que al efecto se expida, quienes pretendan llevar a cabo alguno de las siguientes obras o actividades, requerirán previamente la autorización en materia de impacto ambiental de la Secretaría:*
>
> ***VII*** *Cambios de uso del suelo de áreas forestales, así como en selvas y zonas áridas;*
> ***IX.-*** *Desarrollos inmobiliarios que afecten los ecosistemas costeros;*
> ***XIII.-*** *Obras o actividades que correspondan a asuntos de competencia federal, que puedan causar desequilibrios ecológicos…*

Vinculación: El proyecto, al pretender desarrollarse como una obra nueva dentro de la delimitación del modelo del Programa de Ordenamiento Ecológico del Territorio Costero en el Estado de Yucatán (POETCY, 2015) y siendo este una de las obras tipificadas en el artículo 28 (Desarrollos inmobiliarios que afectan los ecosistemas costeros) de la presente Ley, así como en lo establecido en el inciso Q) del artículo 5 del Reglamento de la Ley, requiere la previa autorización en materia ambiental emitida por la Secretaría de Medio Ambiente y Recursos Naturales (SEMARNAT), a través de la presentación de un estudio ambiental que contenga los elementos necesarios para evaluar el mismo en función del cumplimiento de las Leyes, Reglamentos y Normas vigentes, así como con las disposiciones contenidas en los planes y programas aplicables emitidos por los diferentes órdenes de gobierno.

De igual forma, es imprescindible señalar que con base en las condiciones ambientales de la zona (donde existe la presencia de vegetación de secundaria arbustiva y arbórea de selva baja caducifolia), y el desarrollo de actividades particulares del proyecto (urbanización) en el que se generará perdida de la cobertura del suelo, se requerirá de la autorización de cambio de uso de suelo en terrenos forestales (CUSTF) de las zonas que así se requiera; por tal motivo, adicional a la manifestación de Impacto Ambiental en su modalidad Particular (MIA-P), se anexará el Estudio Técnico Justificativo (ETJ) de cambio de Uso de Suelo.

> ***Artículo 30.-*** *Para obtener la autorización a que se refiere el artículo 28 de esta Ley, los interesados deberán presentar a la Secretaría una manifestación de impacto ambiental, la cual deberá contener, por lo menos, una descripción de los posibles efectos en el o los ecosistemas que pudieran ser afectados por la obra o actividad de que se trate, considerando el conjunto de los elementos que conforman dichos ecosistemas, así como las medidas preventivas, de mitigación y las demás necesarias para evitar y reducir al mínimo los efectos negativos sobre el ambiente.*

Cuando se trate de actividades consideradas altamente riesgosas en los términos de la presente Ley, la manifestación deberá incluir el estudio de riesgo correspondiente.

Vinculación: El interesado, previo inicio de actividades del proyecto, exhibe la manifestación de impacto ambiental modalidad particular ante la SEMARNAT, en cuyo contenido se describen las actividades de la obra y los efectos que se pudieran generar en el ambiente, así como las medidas de prevención y mitigación pertinentes que permitan reducir o atenuar los efectos negativos, a fin de obtener la autorización en materia ambiental. De igual manera, es de hacer mención que, al no tratarse de actividades consideradas altamente riesgosas, no se incluye un estudio de riesgo

Artículo 35 BIS 1.- *Las personas que presten servicios de impacto ambiental, serán responsables ante la Secretaría de los informes preventivos, manifestaciones de impacto ambiental y estudios de riesgo que elaboren, quienes declararán bajo protesta de decir verdad que en ellos se incorporan las mejores técnicas y metodologías existentes, así como la información y medidas de prevención y mitigación más efectivas…*

Vinculación: El responsable de la ejecución de los trabajos para la elaboración de la presente Manifestación de Impacto Ambiental, como de dirigir dicha elaboración, adjunta a la presente una carta de protesta y decir verdad, en la que reafirma la implementación de las mejores técnicas y métodos utilizados a nivel internacional y local para la obtención de datos y resultados que con llevan al presente estudio.

SECCIÓN VI
NORMAS OFICIALES MEXICANAS EN MATERIA AMBIENTAL

Artículo 37 BIS.- *Las normas oficiales mexicanas en materia ambiental son de cumplimiento obligatorio en el territorio nacional y señalará su ámbito de validez, vigencia y gradualidad en su aplicación.*

Vinculación: El proyecto se apega a las disposiciones establecidas en las Normas Oficiales Mexicanas (NOM) en materia ambiental, a fin de llevar a cabo las mejores prácticas y minimizar los efectos negativos al entorno.

TÍTULO SEGUNDO
BIODIVERSIDAD
CAPÍTULO III
FLORA Y FAUNA SILVESTRE

Artículo 79. *Para la preservación y aprovechamiento sustentable de la flora y fauna silvestre, se considerarán los siguientes criterios:*

I.- *La preservación y conservación de la biodiversidad y del hábitat natural de las especies de flora y fauna que se encuentran en el territorio nacional y en las zonas donde la nación ejerce su soberanía y jurisdicción;*
III.- *La preservación de las especies endémicas, amenazadas, en peligro de extinción o sujetas a protección especial;*

IV.- *El combate al tráfico o apropiación ilegal de especies;*
VIII.- *El fomento del trato digno y respetuoso a las especies animales, con el propósito de evitar la crueldad en contra de éstas.*

Vinculación: El proyecto prevé desarrollarse en un predio en el que se cuenta, tanto con la presencia de vegetación arbustiva y arbórea de selva baja caducifolia, con vestigios de afectaciones recurrentes ocasionadas por diversas actividades antropogénicas, principalmente las relacionadas con las actividades agropecuarias, así como ejemplares faunísticos que en su mayoría han sido influenciadas por actividades antrópicas; sin embargo, como parte del proyecto se llevarán a cabo acciones que contribuyan a la preservación y trato digno de la vida silvestre, con el propósito de evitar crueldad o maltrato de ejemplares que puedan encontrarse en el sitio. De igual manera, entre las actividades planteadas, se indican las siguientes:

- Implementación de un programa de preservación de flora, previo al inicio de actividades de delimitación de áreas de conservación y/o desmonte, a fin de promover la preservación de las especies de flora que puedan encontrarse en las áreas susceptibles de afectación por el proyecto, mismas que deberán ser reubicadas en las áreas verdes y de conservación establecidas en la conformación del Proyecto.
- Implementación de un programa de protección de fauna, el cual consistirá en la corroboración de que las áreas susceptibles de afectación por el desmonte del proyecto, se encuentren libres de individuos de fauna silvestre, nidos o madrigueras que por dichas actividades se puedan ver afectados. En caso de encontrarse ejemplares de fauna que por su etología u otra situación no pudieran desplazarse del sitio del proyecto, se procederá a efectuar actividades de protección, actividades que deberán ser efectuadas por parte de personal capacitado.
- Las acciones de desmonte deberán estar direccionados para prevenir afectación a la vegetación presente en áreas no autorizadas o que se prevé mantengan la vegetación natural existente.
- En caso de detectar dentro de las áreas de trabajo, la presencia de alguna especie de flora o fauna que esté incluida en la normatividad de protección (NOM 059-SEMARNAT-2021) o que posea características particulares que requieran su conservación, se implementarán las medidas más adecuadas para evitar su daño. Esto podrá incluir acciones de ahuyentamiento en el caso de la fauna, o de rescate y reubicación en el caso de la flora.
- Realización de actividades de desmonte y despalme única y exclusivamente en las superficies en que se proyecte la construcción de la infraestructura.
- Las actividades se desarrollarán conforme a lo establecido en la presente MIA-P, y sus planos autorizados, así como en lo que determine la autorización en materia ambiental emitida por la SEMARNAT, y dentro del cumplimiento de la normatividad vigente y aplicable. Esto implica, el respeto de las áreas de ocupación, así como los plazos previstos para la ejecución de obra,

- Las áreas del proyecto deberán estar debidamente señaladas o marcadas de manera que sean fácilmente identificables, permitiendo distinguir las áreas de trabajo que serán efectivamente intervenidas, de las áreas de conservación que son aquellos espacios que no requerirán de intervención. Las delimitaciones deberán realizarse con materiales de fácil remoción, sin que sean restricciones físicas, que impidan o limiten el libre tránsito de la fauna silvestre en la zona.
- Destinar el 21.14% de la superficie total del predio para la determinación y preservación de áreas verdes y de conservación, las cuales quedaran sujetas a enriquecimiento con individuos vegetales de especies endémicas.
- Mantenimiento de las áreas verdes proyectadas en el diseño, a fin de garantizar la preservación servicios ambientales en la zona.
- Conservación de la vegetación natural de manera permanente, es decir, durante la etapa de operación del proyecto, se deberán preservas las áreas de conservación y las áreas habilitadas para áreas verdes.
- Se brindarán pláticas de capacitación a todo el personal que labore en el proyecto con el fin de informarles sobre las medidas de prevención y mitigación que deben acatar. Se abordarán temas sobre el respeto y cuidado de las especies silvestres presentes en la zona, así como las sanciones a los que podrían ser acreedores, si llegaran a ser sorprendidos con la comercialización total o parcial de cualquier ejemplar de flora y fauna silvestre identificado en el sitio.
- Los futuros propietarios del área vendible que conforma el desarrollo habitacional, deberán respetar los porcentajes de áreas verdes establecidos en la normativa aplicable, así como los lineamientos señalados por la autoridad competente.

TÍTULO TERCERO
APROVECHAMIENTO SUSTENTABLE DE LOS ELEMENTOS NATURALES
CAPÍTULO I
APROVECHAMIENTO SUSTENTABLE DEL AGUA Y LOS ECOSISTEMAS ACUÁTICOS

Artículo 88. *Para el aprovechamiento sustentable del agua y los ecosistemas acuáticos se considerarán los siguientes criterios:*

II.- *El aprovechamiento sustentable de los recursos naturales que comprenden los ecosistemas acuáticos deben realizarse de manera que no afecten su equilibrio ecológico;*
IV.- *La preservación y el aprovechamiento sustentable del agua, así como de los ecosistemas acuáticos es responsabilidad de sus usuarios, así como de quienes realicen obras o actividades que afecten dichos recursos.*

Artículo 89. *Los criterios para el aprovechamiento sustentable del agua y de los ecosistemas acuáticos, serán considerados en:*
II.- *El otorgamiento de concesiones, permisos, y en general toda clase de autorizaciones para el aprovechamiento de recursos naturales o la realización de actividades que afecten o puedan afectar el ciclo hidrológico;*

Vinculación: En observancia con los artículos, en las colindancias del predio, no se cuenta con cuerpos de aguas superficiales que pudieran resultar afectados a causa de la implementación del proyecto; no obstante, para fomentar el aprovechamiento sustentable del agua y la protección de ecosistemas acuáticos subterráneos, se prevén diversas acciones, entre las que destacan las siguientes:

- Durante las primeras etapas de la obra se tiene contemplado emplear pipas de agua potable de diversas capacidades para abastecer del líquido en el predio y llevar a cabo diversas actividades constructivas.
- Una vez consolidado el proyecto se realizarán las gestiones correspondientes ante la autoridad encarga de la administración del agua en la región, con el objeto de obtener el vital líquido a través de la interconexión a la red existente, de acuerdo con las adecuaciones y lineamientos que se establezcan en el proyecto aprobado por la misma autoridad para que no afecte el abasto de la zona.
- Se obtendrá el agua por medio de la infraestructura del municipio (enfrente del proyecto se ubica un cárcamo de rebombeo) y el agua antes de la distribución a esta a través de las redes, el proyecto de agua potable será previamente aprobado por el Sistema de agua potable y alcantarillado de Chicxulub Pueblo y se construirá una red de agua potable para abastecer a cada uno de lotes del desarrollo y la casa club.
- Promover la captación, aprovechamiento y almacenamiento del agua pluvial, en recipientes de plástico, con el objeto de poder utilizarla donde se requiera al momento del proceso constructivo.
- Realizar actividades de concientización para los trabajadores y futuros habitantes sobre el uso responsable y ahorro del recurso hídrico.

CAPÍTULO II
PRESERVACIÓN Y APROVECHAMIENTO SUSTENTABLE DEL SUELO Y SUS RECURSOS

Artículo 98. *Para la preservación y aprovechamiento sustentable del suelo se consideran los siguientes criterios:*

I.- *El uso de suelo debe ser compatible con su vocación natural y no debe alterar el equilibrio de los ecosistemas;*
II.- *Los usos productivos de suelo deben hacerse de manera que éstos mantengan su integridad física y su capacidad productiva;*
III.- *Los usos productivos del suelo deben evitar prácticas que favorezcan la erosión, degradación o modificación de las características topográficas, con efectos ecológicos adversos;*
IV.- *En las acciones de preservación y aprovechamiento sustentable del suelo, deberán considerarse las medidas necesarias para prevenir o reducir su erosión, deterioro de las propiedades físicas, químicas o biológicas del suelo y la pérdida duradera de la vegetación natural;*

V.- *En las zonas afectadas por fenómenos de degradación o desertificación, deberán llevarse a cabo las acciones de regeneración, recuperación y rehabilitación necesarias, a fin de restaurarlas.*

Vinculación: El predio donde se pretende llevar a cabo la obra, se encuentra en una zona cuyos usos son regulados por el ordenamiento ecológico específico para la zona costera (POETCY, 2015) vigente en el territorio. Por su parte, se tiene que al georreferenciar el polígono en el que se pretende desarrollar el uso sometido al presente estudio, se ubica en la Unidad de Gestión Ambiental (UGA) denominada **PRO17-SEL_C3** del Programa de Ordenamiento Ecológico del Territorio Costero del Estado de Yucatán (POETCY); asimismo, del análisis realizado a los artículos 9, 10 y 13 del mencionado Programa, se desprende que la unidad de gestión ambiental, se conforma de un **paisaje de selva**, y se regula por una **política de Conservación con aprovechamiento de muy baja intensidad (C3),** en la cual se considera, conforme a lo establecido en el artículo 11 del POETCY, que los usos y actividades del suelo relacionadas con la **Lotificación y urbanización de un desarrollo inmobiliario de tipo privado horizontal**, corresponde a un uso de suelo clasificado como **Desarrollos inmobiliarios de acuerdo con la Ley de Desarrollos Inmobiliarios del Estado de Yucatán**, mismo que resulta ser **COMPATIBLE** con las actividades contempladas en dicha UGA, siempre que se dé cumplimiento a todos los criterios de regulación ecológica aplicables

Pese a la compatibilidad del uso pretendido el predio con el ordenamiento territorial costero vigente, el proyecto deberá desarrollar diferentes acciones de mitigación y preservación, a fin de evitar alterar las condiciones del área y mantener la integridad física y productiva del suelo, así como llevar a cabo sus acciones de acuerdo a las especificaciones establecidas en los planos arquitectónicos.

De igual manera, en lo que respecta a los residuos generados en el sitio (en especial de los residuos sólidos urbanos), se deberá dar un adecuado manejo, almacenamiento y disposición final a través de la implementación de un Programa de Manejo de Residuos, a fin de evitar la contaminación de los suelos por infiltración de lixiviados.

TÍTULO CUARTO
PROTECCIÓN AL AMBIENTE
CAPÍTULO II
PREVENCIÓN Y CONTROL DE LA CONTAMINACIÓN DE LA ATMÓSFERA

Artículo 110. *Para la protección a la atmósfera se considerarán los siguientes criterios:*

I.- *La calidad del aire debe ser satisfactoria en todos los asentamientos humanos y las regiones del país; y*
II.- *Las emisiones de contaminantes de la atmósfera, sean de fuentes artificiales o naturales, fijas o móviles, deben ser reducidas y controladas, para asegurar una calidad del aire satisfactoria para el bienestar de la población y el equilibrio ecológico.*

Vinculación: Dado que el proyecto se trata de una obra nueva para fines habitacionales, se obra podrá ocasionar temporalmente dos tipos de emisiones a la atmosfera, el primero hace referencia a los niveles de polvos y/o partículas suspendidas a la atmosfera por la afectación directa hacia los suelos, el uso de materiales pétreos, el rodamiento de vehículos y acción del viendo, el segundo hace referencia a la emisión de gases contaminantes, consecuencia de la utilización de maquinaria pesada. Si bien, no se prevé generar emisiones que pudieran ser un riesgo ambiental-social en la zona, ni rebasar los niveles máximos permisibles, se promoverá el riego periódico de las diferentes zonas del predio y el recubrimiento con lonas los camiones de volteo durante el envió o traslado de los materiales pétreos, así como la verificación y el mantenimiento periódico en talleres mecánicos de los vehículos y maquinaria que utilice la parte constructora para el desarrollo de las actividades, en las diferentes etapas de la obra..

CAPÍTULO III
PREVENCIÓN Y CONTROL DE LA CONTAMINACIÓN DEL AGUA Y DE LOS ECOSISTEMAS ACUATICOS

Artículo 117. *Para la prevención y control de la contaminación del agua se consideran los siguientes criterios*

I. *La prevención y control de la contaminación del agua, es fundamental para evitar que se reduzca su disponibilidad y para proteger los ecosistemas del país;*
II. *Las aguas residuales de origen urbano deben recibir tratamiento previo a su descarga en ríos, cuencas, vasos, aguas marinas y demás depósitos o corrientes de agua, incluyendo las aguas del subsuelo; y*
III. *La participación y corresponsabilidad de la sociedad es condición indispensable para evitar la contaminación del agua.*

Artículo 121. *No podrán descargarse o infiltrarse en cualquier cuerpo o corriente de agua o en el suelo o subsuelo, aguas residuales que contengan contaminantes, sin previo tratamiento y el permiso o autorización de la autoridad federal, o de la autoridad local en los casos de descargas en aguas de jurisdicción local o a los sistemas de drenaje y alcantarillado de los centros de población.*

Vinculación: Entendiendo la importancia que cobra el recurso hidrológico en la región y la vulnerabilidad a la que se encuentra expuesto, en el proyecto se evitarán descargas directas de aguas residuales al suelo-subsuelo sin previo tratamiento, por lo que en las etapas previas al funcionamiento, el responsable de la obra implementará baños portátiles de uso obligatorio para que los empleados realicen sus necesidades fisiológicas, por lo que, se contratará el servicio de una empresa autorizada en el ramo, la cual deberá ser la encargada de la limpieza, manejo, traslado y disposición de los desechos generados.

Para el caso de la etapa de Operación y Mantenimiento, debido a que como parte del proyecto no se prevé la construcción de infraestructura que ocasione la generación de aguas residuales en los lotes y áreas comerciales que conformarán el Desarrollo Inmobiliario, no se prevé la implementar sistemas de tratamiento de aguas residuales, acciones o medidas para su manejo u otros lineamientos en dichas áreas, sin embargo, se

considera de importancia el indicar que se especificará a los futuros propietarios de los lotes a delimitar, que estos deberán ser responsables de implementar un sistema de tratamiento de aguas residuales adecuado y acorde a las actividades o infraestructura a desarrollar en sus lotes; se les sugerirá la implementación de unos sistemas aprobados por el CICY y que se describe a continuación

En otro orden de ideas, a lo largo de las etapas de Preparación del sitio y de construcción, el abastecimiento que se requiera de agua deberá obtenerse por medio de la contratación de pipas de diferentes capacidades, teniéndose el almacenamiento temporal de recurso en contenedores apropiados como podrían ser por ejemplo tinacos de plástico.

Durante la operación y mantenimiento, se realizarán las gestiones correspondientes ante la autoridad encarga de la administración del agua en la región, con el objeto de obtener el vital líquido a través de la interconexión a la red existente, de acuerdo con las adecuaciones y lineamientos que se establezcan en el proyecto aprobado por la misma autoridad para que no afecte el abasto de la zona. Bajo ese tenor, se obtendrá el agua por medio de la infraestructura del municipio (enfrente del proyecto se ubica un cárcamo de rebombeo) y el agua antes de la distribución a esta a través de las redes, el proyecto de agua potable será previamente aprobado por el Sistema de agua potable y alcantarillado de Chicxulub Pueblo y se construirá una red de agua potable para abastecer a cada uno de lotes del desarrollo y la casa club.

Es de mencionar que, estas acciones en concatenación con la participación ciudadana, el uso racional de los recursos y corresponsabilidad de los diferentes actores de la sociedad (habitantes, promovente, entre otros) contribuyen a proteger los ecosistemas de la región y la reducción de su disponibilidad en la zona. Asimismo, y en relación a lo mencionado, se deberá promover en las diferentes etapas de la obra la captación, aprovechamiento y almacenamiento en recipientes de plástico del agua pluvial, con el objeto de poder utilizarla donde se requiera y contribuir a reducir el consumo del agua.

CAPÍTULO IV
PREVENCIÓN Y CONTROL DE LA CONTAMINACIÓN DEL SUELO

> ***Artículo 134.*** *Para la prevención y control de la contaminación del suelo, se considerarán los siguientes criterios:*
>
> ***II.-*** *Deben ser controlados los residuos en tanto que constituyen la principal fuente de contaminación de los suelos;*
> ***III.-*** *Es necesario prevenir y reducir la generación de residuos sólidos, municipales e industriales; incorporar técnicas y procedimientos para su reúso y reciclaje, así como regular su manejo y disposición.*

Vinculación: Los residuos generados de la conformación del proyecto, deberán ser almacenados y clasificados dentro del predio, de acuerdo a su tipo, en contenedores rotulados (orgánico e inorgánico), provistos con bolsa plástica y con tapa para prevenir o controlar la dispersión, acumulación y contaminación del suelo. En virtud de lo anterior, se

contará con un **Programa de Manejo de Residuos**, a fin de llevar a cabo la correcta separación, manejo y disposición de los residuos durante las diferentes etapas de la obra.

CAPÍTULO VI
MATERIALES Y RESIDUOS PELIGROSOS

> ***Artículo 151.*** *La responsabilidad del manejo y disposición final de los residuos peligrosos corresponde a quien los genera. En el caso de que se contrate los servicios de manejo y disposición final de los residuos peligrosos con empresas autorizadas por la Secretaría y los residuos sean entregados a dichas empresas, la responsabilidad por las operaciones será de éstas independientemente de la responsabilidad que, en su caso, tenga quien los generó.*
>
> *Quienes generen, reusen o reciclen residuos peligrosos, deberán hacerlo del conocimiento de la Secretaría en los términos previstos en el Reglamento de la presente Ley.*

Vinculación: Dentro del desarrollo del proyecto, no se espera la generación de residuos peligrosos, sin embargo, los residuos peligrosos que pudieran derivarse de fugas o derrames de maquinaria deberán ser contenidos y almacenados en contenedores con tapa y rotulados con las características de peligrosidad, tratados de acuerdo a las especificaciones establecidas en la normatividad aplicable. Asimismo, en caso de requerirse, se deberá contratar a una empresa especializada y autorizada por la SEMARNAT, para la recolección, manejo y disposición final de los mismos.

El combustible o lubricantes que se empleen para el funcionamiento de la maquinaria del proyecto no podrán ser almacenados dentro del mismo y deberá ser manejado temporalmente por personal capacitado, empleando medidas de prevención, para evitar contaminación del suelo e infiltraciones al manto acuífero.

3.1.3 Ley General para la Prevención y Gestión Integral de los Residuos

TÍTULO TERCERO
CLASIFICACIÓN DE LOS RESIDUOS
CAPÍTULO ÚNICO
FINES, CRITERIOS Y BASES GENERALES

> ***Artículo 18.*** *Los residuos sólidos urbanos podrán subclasificarse en orgánicos e inorgánicos con objeto de facilitar su separación primaria y secundaria, de conformidad con los Programas Estatales y Municipales para la Prevención y Gestión Integral de los Residuos, así como con los ordenamientos legales aplicables.*

Vinculación: Durante la realización del proyecto se podrá tener la generación de residuos sólidos urbanos, no obstante, se implementará la separación de estos en contenedores rotulados (orgánico e inorgánico) de acuerdo a su tipo y recubiertos con bolsas plásticas para evitar tanto escurrimiento de lixiviados al manto acuífero, como su dispersión o acumulación en las diferentes zonas del predio. Estos se encontrarán almacenados

temporalmente en un área determinada, la cual facilitara la recolecta, manejo y traslado de los mismos hacia el sitio autorizado por la autoridad municipal.

> ***Artículo 19.*** *Los residuos de manejo especial se clasifican como se indican a continuación, salvo cuando se trate de residuos considerados como peligrosos en esta Ley y en las normas oficiales mexicanas correspondientes:*
>
> ***V.*** *Lodos provenientes del tratamiento de aguas;*
> ***VII.*** *Residuos de la construcción, mantenimiento y demolición en general;*

Vinculación: En virtud de dar cumplimientos a los artículos que preceden, el proyecto prevé llevar a cabo acciones preventivas tanto para los residuos urbanos como los de manejo especial generados durante las diferentes fases de la obra, a través de un **Programa de Manejo de Residuos (PMR)**; a fin de fortalecer las acciones relacionadas con el manejo, separación y disposición de estos, evitando su acumulación o mezcla con otros tipos de residuos, dentro y fuera del predio.

En lo que respecta al material resultante de las excavaciones, este podrá ser almacenado de manera temporal para su posterior uso, ya sea para el relleno de las superficies excavadas o bien, para su aprovechamiento para las actividades de relleno y nivelación del terreno, en sitios aledaños de donde fueron extraídos o bien, en un sitio previamente delimitado y en el que posteriormente se contemplara la construcción de infraestructura. En caso de tener sobrantes de residuos de manejo especial, el material podrá continuar siendo resguardado para su uso posterior en el relleno y nivelación de otras superficies que pudieran requerirlo. Su excedente podrá ser traslado al sitio de disposición final que la autoridad competente determine.

TÍTULO QUINTO
MANEJO INTEGRAL DE RESIDUOS PELIGROSOS
CAPÍTULO I
DISPOSICIONES GENERALES

> ***Artículo 40.-*** *Los residuos peligrosos deberán ser manejados conforme a lo dispuesto en la presente Ley, su Reglamento, las normas oficiales mexicanas y las demás disposiciones que de este ordenamiento se deriven*
>
> ***Artículo 41.-*** *Los generadores de residuos peligrosos y los gestores de este tipo de residuos, deberán manejarlos de manera segura y ambientalmente adecuada conforme a los términos señalados en esta Ley.*
>
> ***Artículo 42.-*** *Los generadores y demás poseedores de residuos peligrosos, podrán contratar los servicios de manejo de estos residuos con empresas o gestores autorizados para tales efectos por la Secretaría, o bien transferirlos a industrias para su utilización como insumos dentro de sus procesos, cuando previamente haya sido hecho del conocimiento de esta dependencia, mediante un plan de manejo para dichos insumos, basado en la minimización de sus riesgos*

Artículo 43.- *Las personas que generen o manejen residuos peligrosos deberán notificarlo a la Secretaría o a las autoridades correspondientes de los gobiernos locales, de acuerdo con lo previsto en esta Ley y las disposiciones que de ella se deriven.*

CAPÍTULO II
GENERACIÓN DE RESIDUOS PELIGROSOS

Artículo 45.- *Los generadores de residuos peligrosos, deberán identificar, clasificar y manejar sus residuos de conformidad con las disposiciones contenidas en esta Ley y en su Reglamento, así como en las normas oficiales mexicanas que al respecto expida la Secretaría.*

CAPÍTULO IV
MANEJO INTEGRAL DE LOS RESIDUOS PELIGROSOS

Artículo 54.- *Se deberá evitar la mezcla de residuos peligrosos con otros materiales o residuos para no contaminarlos y no provocar reacciones, que puedan poner en riesgo la salud, el ambiente o los recursos naturales. La Secretaría establecerá los procedimientos a seguir para determinar la incompatibilidad entre un residuo peligroso y otro material o residuo.*

Vinculación: En cumplimiento con los artículos que preceden, durante las etapas de conformación del proyecto, no se contempla la generación de residuos peligrosos, sin embargo, se realizarán las medidas pertinentes en caso de ocurrir algún derrame de hidrocarburos provenientes de los vehículos automotores, equipo y/o maquinaria a utilizar. Es de mencionar que, dichos residuos deberán ser manejados y almacenados de acuerdo a su tipo y conforme a las Normas Oficiales Mexicanas correspondientes, por lo que se dispondrán temporalmente en contenedores de plástico rotulados con tapa, evitando su mezcla con los demás residuos, para que luego una empresa autorizada por la autoridad competente (SEMARNAT), sea la encargada de su recolección, traslado, manejo y disposición final.

3.1.4 Ley de Aguas Nacionales

TÍTULO CUARTO
DERECHOS DE XPLOTACIÓN, USO O APROVECHAMIENTO DE AGUAS NACIONALES
CAPÍTULO I
CONSECIONES Y ASIGNACIONES

Artículo 20. *De conformidad con el carácter público del recurso hídrico, la explotación, uso o aprovechamiento de las aguas nacionales se realizará mediante concesión o asignación otorgada por el Ejecutivo Federal a través de "la Comisión" por medio de los Organismos de Cuenca, o directamente por ésta cuando así le competa, de acuerdo con las reglas y condiciones que dispone la presente Ley y sus reglamentos. Las concesiones y asignaciones se otorgarán después de considerar a las partes involucradas, y el costo económico y ambiental de las obras proyectadas…*

La explotación, uso o aprovechamiento de aguas nacionales por parte de personas físicas o morales se realizará mediante concesión otorgada por el Ejecutivo Federal a través de "la Comisión" por medio de los Organismos de Cuenca, o por ésta cuando así le competa, de acuerdo con las reglas y condiciones que establece esta Ley, sus reglamentos, el título y las prórrogas que al efecto se emitan…

Vinculación: A lo largo de las etapas de Preparación del Sitio y de Construcción del proyecto se prevé que el abastecimiento del agua se realice por medio de la contratación de pipas de agua cruda, teniéndose el almacenamiento temporal del recurso en contenedores apropiados, como podrían ser por ejemplo tinacos de plástico.

Una vez finalizado los trabajos constructivos, durante la operación y mantenimiento, se realizarán las gestiones correspondientes ante la autoridad encarga de la administración del agua en la región, con el objeto de obtener el vital líquido a través de la interconexión a la red existente, de acuerdo con las adecuaciones y lineamientos que se establezcan en el proyecto aprobado por la misma autoridad para que no afecte el abasto de la zona. Bajo ese tenor, se obtendrá el agua por medio de la infraestructura del municipio (enfrente del proyecto se ubica un cárcamo de rebombeo) y el agua antes de la distribución a esta a través de las redes, el proyecto de agua potable será previamente aprobado por el Sistema de agua potable y alcantarillado de Chicxulub Pueblo y se construirá una red de agua potable para abastecer a cada uno de lotes del desarrollo y la casa club

TÍTULO SEXTO
USOS DEL AGUA
CAPÍTULO I
USO PÚBLICO URBANO

Artículo 47. *Las descargas de aguas residuales a bienes nacionales o su infiltración en terrenos que puedan contaminar el subsuelo o los acuíferos, se sujetarán a lo dispuesto en el Título Séptimo de la presente Ley.*

Vinculación: Los trabajadores generarán residuos fisiológicos durante las etapas previas al funcionamiento del proyecto, por lo que se prevé la instalación de letrina portátiles para el personal en proporción uno por cada 10 trabajadores (1 x 10 trab.), evitando en todo momento la defecación al aire libre; dichos baños deberán recibir mantenimiento periódico por la empresa autorizada para la remoción de residuos.

Para el caso de la etapa de Operación y Mantenimiento, debido a que como parte del proyecto no se prevé la construcción de infraestructura que ocasione la generación de aguas residuales en los lotes y áreas comerciales que conformarán el Desarrollo Inmobiliario, no se prevé la implementar sistemas de tratamiento de aguas residuales, acciones o medidas para su manejo u otros lineamientos en dichas áreas, sin embargo, se considera de importancia el indicar que se especificará a los futuros propietarios de los lotes a delimitar, que estos deberán ser responsables de implementar un sistema de tratamiento de aguas residuales adecuado y acorde a las actividades o infraestructura a desarrollar en sus lotes; se les sugerirá la implementación de unos sistemas aprobados por el CICY.

Para los lotes comerciales se proponen Biodigestores DLD-14 de 7571 lts para cada uno de los dos lotes.

Para la casa club se proyectan instalar dos biodigestores DLD-14 de 7571 lts.

TÍTULO SÉPTIMO
PREVENCIÓN Y CONTROL DE LA CONTAMINACIÓN DE LAS AGUAS Y RESPONSABILIDAD POR DAÑO AMBIENTAL
CAPÍTULO I
PREVENCIÓN Y CONTROL DE LA CONTAMINACIÓN DEL AGUA

Artículo 86 BIS 2. *Se prohíbe arrojar o depositar en los cuerpos receptores y zonas federales, en contravención a las disposiciones legales y reglamentarias en materia ambiental, basura, materiales, lodos provenientes del tratamiento de aguas residuales y demás desechos o residuos que por efecto de disolución o arrastre, contaminen las aguas de los cuerpos receptores, así como aquellos desechos o residuos considerados peligrosos en las Normas Oficiales Mexicanas respectivas. Se sancionará en términos de Ley a quien incumpla esta disposición.*

Vinculación: Como se indica en apartados anteriores, quedará prohibido arrojar o depositar cualquier tipo de residuo o desecho generado en la obra en cuerpos de agua, por lo que, el promovente y/o residente de obra vigilará las actividades llevadas a cabo en el predio y promoverá la implementación del **Programa de Manejo de Residuos** anexo en el presente documento, para la gestión y manejo integral de los residuos.

3.1.5 Ley General de Vida Silvestre

TÍTULO PRIMERO
DISPOSICIONES GENERALES

Artículo 4. *Es deber de todos los habitantes del país conservar la vida silvestre; queda prohibido cualquier acto que implique destrucción, daño o perturbación, en perjuicio de los intereses de la Nación.*

TÍTULO V
DISPOSICIONES COMUNES PARA LA CONSERVACIÓN Y EL APROVECHAMIENTO SUSTENTABLE DE LA VIDA SILVESTRE
CAPÍTULO I
DISPOSICIONES PRELIMINARES

Artículo 18. *Los propietarios y legítimos poseedores de predios en donde se distribuye la vida silvestre, tendrán el derecho a realizar su aprovechamiento sustentable y la obligación de contribuir a conservar el hábitat conforme a lo establecido en la presente Ley; asimismo podrán transferir esta prerrogativa a terceros, conservando el derecho a participar de los beneficios que se deriven de dicho aprovechamiento.*

Vinculación: El proyecto prevé desarrollarse en un predio en el que se cuenta, tanto con la presencia de vegetación arbustiva y arbórea de selva baja caducifolia, con vestigios de afectaciones recurrentes ocasionadas por diversas actividades antropogénicas,

principalmente las relacionadas con las actividades agropecuarias, así como ejemplares faunísticos que en su mayoría han sido influenciadas por actividades antrópicas; sin embargo, como parte del proyecto se llevarán a cabo acciones que contribuyan a la preservación y trato digno de la vida silvestre, con el propósito de evitar crueldad o maltrato de ejemplares que puedan encontrarse en el sitio. De igual manera, entre las actividades planteadas, se indican las siguientes:

- Implementación de un programa de preservación de flora, previo al inicio de actividades de delimitación de áreas de conservación y/o desmonte, a fin de promover la preservación de las especies de flora que puedan encontrarse en las áreas susceptibles de afectación por el proyecto, mismas que deberán ser reubicadas en las áreas verdes y de conservación establecidas en la conformación del Proyecto.
- Implementación de un programa de protección de fauna, el cual consistirá en la corroboración de que las áreas susceptibles de afectación por el desmonte del proyecto, se encuentren libres de individuos de fauna silvestre, nidos o madrigueras que por dichas actividades se puedan ver afectados. En caso de encontrarse ejemplares de fauna que por su etología u otra situación no pudieran desplazarse del sitio del proyecto, se procederá a efectuar actividades de protección, actividades que deberán ser efectuadas por parte de personal capacitado.
- Las acciones de desmonte deberán estar direccionados para prevenir afectación a la vegetación presente en áreas no autorizadas o que se prevé mantengan la vegetación natural existente.
- En caso de detectar dentro de las áreas de trabajo, la presencia de alguna especie de flora o fauna que esté incluida en la normatividad de protección (NOM 059-SEMARNAT-2021) o que posea características particulares que requieran su conservación, se implementarán las medidas más adecuadas para evitar su daño. Esto podrá incluir acciones de ahuyentamiento en el caso de la fauna, o de rescate y reubicación en el caso de la flora.
- Realización de actividades de desmonte y despalme única y exclusivamente en las superficies en que se proyecte la construcción de la infraestructura.
- Las actividades se desarrollarán conforme a lo establecido en la presente MIA-P, y sus planos autorizados, así como en lo que determine la autorización en materia ambiental emitida por la SEMARNAT, y dentro del cumplimiento de la normatividad vigente y aplicable. Esto implica, el respeto de las áreas de ocupación, así como los plazos previstos para la ejecución de obra,
- Las áreas del proyecto deberán estar debidamente señaladas o marcadas de manera que sean fácilmente identificables, permitiendo distinguir las áreas de trabajo que serán efectivamente intervenidas, de las áreas de conservación que son aquellos espacios que no requerirán de intervención. Las delimitaciones deberán realizarse con materiales de fácil remoción, sin que sean restricciones físicas, que impidan o limiten el libre tránsito de la fauna silvestre en la zona.

- Destinar el 21.14% de la superficie total del predio para la determinación y preservación de áreas verdes y de conservación, las cuales quedaran sujetas a enriquecimiento con individuos vegetales de especies endémicas.
- Mantenimiento de las áreas verdes proyectadas en el diseño, a fin de garantizar la preservación servicios ambientales en la zona.
- Conservación de la vegetación natural de manera permanente, es decir, durante la etapa de operación del proyecto, se deberán preservas las áreas de conservación y las áreas habilitadas para áreas verdes.
- Se brindarán pláticas de capacitación a todo el personal que labore en el proyecto con el fin de informarles sobre las medidas de prevención y mitigación que deben acatar. Se abordarán temas sobre el respeto y cuidado de las especies silvestres presentes en la zona, así como las sanciones a los que podrían ser acreedores, si llegaran a ser sorprendidos con la comercialización total o parcial de cualquier ejemplar de flora y fauna silvestre identificado en el sitio.

Asimismo, es de considerar, que la vegetación inmersa en las áreas determinadas como vendibles, mantendrán las condiciones actuales hasta el momento de la ocupación de los futuros propietarios, no obstante, estos deberán respetar las superficies o porcentajes de áreas verdes y lineamientos emitidos por la autoridad competente.

CAPÍTULO V
EJEMPLARES Y POBLACIONES EXÓTICAS

> ***Artículo 27 Bis.*** *No se permitirá la liberación o introducción a los hábitats y ecosistemas naturales de especies exóticas invasoras.*
>
> *La Secretaría determinará dentro de normas oficiales mexicanas y/o acuerdos secretariales las listas de especies exóticas invasoras. Las listas respectivas serán revisadas y actualizadas cada 3 años o antes si se presenta información suficiente para la inclusión de alguna especie o población. Las listas y sus actualizaciones indicarán el género, la especie y, en su caso, la subespecie y serán publicadas en el Diario Oficial de la Federación y en la Gaceta Ecológica.*

Vinculación: Durante las diversas etapas de la obra, quedará prohibida la introducción o liberación de especies exóticas invasoras, para tal efecto, en las zonas donde se requiera de la implementación o sembrado de ejemplares vegetales, se vigilará que estos sean predominantes de la zona de estudio.

CAPÍTULO VI
TRATO DIGNO Y RESPETUOSO A LA FAUNA SILVESTRE

> ***Artículo 30.*** *El aprovechamiento de la fauna silvestre se llevará a cabo de manera que se eviten o disminuyan los daños a la fauna silvestre. Queda estrictamente prohibido todo acto de crueldad en contra de la fauna silvestre, en los términos de esta Ley y las normas que de ella deriven.*

Vinculación: Si bien, el proyecto no contempla el aprovechamiento de la fauna silvestre en el predio, es importante recalcar que las actividades de urbanización dentro del mismo deberán desarrollarse por etapas, a fin de promover la perdida vegetal de manera paulatina, permitiendo la adaptación y/o reubicación de manera natural de la fauna que pueda presentarse en el sitio. Aunado a este proceso, se promoverá llevar a cabo pláticas de concientización sobre el cuidado e importancia de la preservación de la vida silvestre.

TÍTULO VI
CONSERVACIÓN DE LA VIDA SILVESTRE
CAPÍTULO I
ESPECIES Y POBLACIONES EN RIESGO Y PRIORITARIAS PARA LA CONSERVACIÓN

Artículo 58*. Entre las especies y poblaciones en riesgo estarán comprendidas las que se identifiquen como:*

a) *En peligro de extinción, aquellas cuyas áreas de distribución o tamaño de sus poblaciones en el territorio nacional han disminuido drásticamente poniendo en riesgo su viabilidad biológica en todo su hábitat natural, debido a factores tales como la destrucción o modificación drástica del hábitat, aprovechamiento no sustentable, enfermedades o depredación, entre otros.*
b) *Amenazadas, aquellas que podrían llegar a encontrarse en peligro de desaparecer a corto o mediano plazos, si siguen operando los factores que inciden negativamente en su viabilidad, al ocasionar el deterioro o modificación de su hábitat o disminuir directamente el tamaño de sus poblaciones.*
c) *Sujetas a protección especial, aquellas que podrían llegar a encontrarse amenazadas por factores que inciden negativamente en su viabilidad, por lo que se determina la necesidad de propiciar su recuperación y conservación de poblaciones de especies asociadas.*

Vinculación: A fin de garantizar que las áreas en donde se llevará a cabo el proceso de urbanización de la obra se encuentren libres de especies o poblaciones tipificadas bajo alguna categoría de riesgo en la NOM-059-SEMARNAT-2010, se prevé la prospección de especies de flora y fauna, así como la implementación de un **Programa de Rescate y Reubicación** previo inicio de actividades de desmonte y despalme. Dicho programa, como su nombre lo indica, permitirá la preservación de especies susceptibles afectación por el desarrollo de la obra y su reubicación dentro de las áreas verdes y de conservación establecidas en el proyecto.

3.1.6 Ley General de Desarrollo Forestal Sustentable

TÍTULO CUARTO
SECCIÓN SEPTIMA
DEL CAMBIO DE USO DE SUELO EN TERRENOS FORESTALES

Artículo 93. *La Secretaría autorizará el cambio de uso de suelo en terrenos forestales por excepción, previa opinión técnica de los miembros del Consejo Estatal Forestal de que se trate y con base en los estudios técnicos justificativos cuyo contenido se*

establecerá en el Reglamento, los cuales demuestren que la biodiversidad de los ecosistemas que se verán afectados se mantenga, y que la erosión de los suelos, el deterioro de la calidad del agua o la disminución en su captación se mitiguen en las áreas afectadas por la remoción de la vegetación forestal.

En las autorizaciones de cambio de uso de suelo en terrenos forestales, la Secretaría deberá dar respuesta debidamente fundada y motivada a las opiniones técnicas emitidas por los miembros del Consejo Estatal Forestal de que se trate.

Vinculación. Como se menciona en diferentes apartados del presente documento, el predio donde se pretende llevar a cabo la obra cuenta con zonas cuya cobertura vegetal se puede clasificar con vocación forestal, las cuales podrán verse influenciadas de acuerdo a las obras a desarrollar en el proyecto, por lo que se deberá obtener, previa autorización en materia ambiental, el Cambio de Uso de Suelo en Terrenos Forestales (CUSTF) de las zonas que prevalezcan con dichas condiciones.

Bajo ese tenor, previo inicio de actividades, se exhibe la **Manifestación de Impacto Ambiental** modalidad **Particular (MIA-P)** ante la SEMARNAT, en cuyo contenido se describen las actividades de la obra y los efectos que se pudieran generar en el ambiente, así como las medidas de prevención y mitigación pertinentes que permitan reducir o atenuar los efectos negativos, a fin de obtener la autorización en materia ambiental; adicional a dicho estudio, se presentará ante la entidad valuadora, el **Estudio Técnico Justificativo (ETJ)** para solicitar el Cambio de Uso de Suelo de aquellas zonas que presenten vocación forestal y que podrán ser influencias con el desarrollo de la obra. Dicho estudio contendrá la información necesaria en la que se sustenta que el desarrollo de la obra no provocará el deterioro de la calidad del agua ni erosión del suelo entre otros componentes ambientales.

Artículo 98. *Los interesados en el cambio de uso de suelo en terrenos forestales, deberán comprobar que realizaron el depósito ante el Fondo Forestal Mexicano, por concepto de compensación ambiental, para que se lleven a cabo acciones de restauración de los ecosistemas que se afecten, preferentemente dentro de la cuenca hidrográfica en donde se ubique la autorización del proyecto, en los términos y condiciones que establezca el Reglamento.*

Vinculación: En virtud de cumplir con el artículo y como parte del proceso del ETJ del presente proyecto, una vez que la Secretaria determine el monto conveniente de la compensación ambiental, el interesado comprobará que ha realizado el pago estipulado ante el Fondo Forestal Mexicano por el Cambio de Uso de Suelo en Terrenos Forestales.

3.1.7 Reglamento de la LGEEPA en materia de Evaluación de Impacto Ambiental

CAPÍTULO II
DE LAS OBRAS O ACTIVIDADES QUE REQUIEREN AUTORIZACIÓN EN MATERIA DE IMPACTO AMBIENTAL Y DE LAS EXCEPCIONES

Artículo 5o.- *Quienes pretendan llevar a cabo alguna de las siguientes obras o actividades, requerirán previamente la autorización de la Secretaría en materia de impacto ambiental:*

O) CAMBIOS DE USO DEL SUELO DE ÁREAS FORESTALES, ASÍ COMO EN SELVAS Y ZONAS ÁRIDAS:

I. Cambio de uso del suelo para actividades agropecuarias, acuícolas, de desarrollo inmobiliario, de infraestructura urbana, de vías generales de comunicación o para el establecimiento de instalaciones comerciales, industriales o de servicios en predios con vegetación forestal, con excepción de la construcción de vivienda unifamiliar y del establecimiento de instalaciones comerciales o de servicios en predios menores a 1000 metros cuadrados, cuando su construcción no implique el derribo de arbolado en una superficie mayor a 500 metros cuadrados, o la eliminación o fragmentación del hábitat de ejemplares de flora o fauna sujetos a un régimen de protección especial de conformidad con las normas oficiales mexicanas y otros instrumentos jurídicos aplicables…

Q) DESARROLLOS INMOBILIARIOS QUE AFECTEN LOS ECOSISTEMAS COSTEROS:

Construcción y operación de hoteles, condominios, villas, desarrollos habitacionales y urbanos, restaurantes, instalaciones de comercio y servicios en general, marinas, muelles, rompeolas, campos de golf, infraestructura turística o urbana, vías generales de comunicación, obras de restitución o recuperación de playas, o arrecifes artificiales, que afecte ecosistemas costeros, con excepción de:

a) Las que tengan como propósito la protección, embellecimiento y ornato, mediante la utilización de especies nativas;
b) Las actividades recreativas cuando no requieran de algún tipo de obra civil, y
c) La construcción de viviendas unifamiliares para las comunidades asentadas en los ecosistemas costeros

Vinculación: En virtud de que el proyecto, como su nombre lo indica, tiene como objetivo la lotificación y urbanización de un desarrollo inmobiliario habitacional, el cual pretende ser implementada en un sitio que se ve inmerso en la franja Costera del Estado de Yucatán, de acuerdo a la delimitación del modelo establecido en el Programa de Ordenamiento Ecológico Territorial Costero del Estado de Yucatán (POETCY, 2015), y por tanto de acuerdo a las disposiciones del inciso “Q” del artículo 5° del presente Reglamento, las actividades de este tipo requerirán de la previa autorización en materia ambiental emitida por la Secretaria de Medio ambiente y Recursos Naturales (SEMARNAT).

Por otro lado, el sitio del proyecto, de acuerdo a sus condiciones ambientales, cuenta con áreas cuya cobertura vegetal puede ser clasificada con vocación forestal, conforme a lo establecido la Ley General de Desarrollo Forestal Sustentable, por lo que, de acuerdo a las actividades previstas para la implementación del proyecto, específicamente las de

urbanización, se tendrá que obtener previa autorización en materia ambiental el Cambio de Uso de Suelo en Terrenos Forestales (CUSTF).

CAPÍTULO III
DEL PROCEDIMEINTO PARA LA EVALUACIÓN DE IMPACTO AMBIENTAL

> ***Artículo 9o.-*** *Los promoventes deberán presentar ante la Secretaría una manifestación de impacto ambiental, en la modalidad que corresponda, para que ésta realice la evaluación del proyecto de la obra o actividad respecto de la que se solicita autorización…*

Vinculación: El interesado, previo inicio de actividades del proyecto, exhiben para su evaluación la manifestación de impacto ambiental modalidad particular ante la SEMARNAT, en cuyo contenido se describen las actividades de la obra y los efectos que se pudieran generar en el ambiente, así como las medidas de prevención y mitigación pertinentes que permitan reducir o atenuar los efectos negativos, a fin de obtener la autorización en materia ambiental. Asimismo, adicional a dicho estudio, se presentará ante la entidad valuadora, el **Estudio Técnico Justificativo (ETJ)** para solicitar el Cambio de Uso de Suelo de aquellas zonas que presenten vocación forestal y que podrán ser influencias con el desarrollo de la obra.

3.1.8 Reglamento de la Ley General del Equilibrio Ecológico y Protección al Ambiente en Materia de Prevención y Control de la Contaminación de la Atmosfera

CAPÍTULO I
DISPOSICIONES GENERALES

> ***Artículo 13.*** *Para la protección a la atmósfera se considerarán los siguientes criterios:*
>
> ***I.-*** *La calidad del aire debe ser satisfactoria en todos los asentamientos humanos y las regiones del país; y*
> ***II.-*** *Las emisiones de contaminantes a la atmósfera, sean de fuentes artificiales o naturales, fijas o móviles, deben ser reducidas o controladas, para asegurar una calidad del aire satisfactoria para el bienestar de la población y el equilibrio ecológico.*

CAPÍTULO III
DE LA EMISIÓN DE CONTAMINANTES A LA ATMÓSFERA, GENERADA POR FUENETES MOVILES

> ***Artículo 28.*** *Las emisiones de olores, gases, así como de partículas sólidas y líquidas a la atmósfera que se generen por fuentes móviles, no deberán exceder los niveles máximos permisibles de emisión que se establezcan en las normas técnicas ecológicas que expida la Secretaría en coordinación con las secretarías de Economía y de Energía, tomando en cuenta los valores de concentración máxima permisible para el ser humano de contaminantes en el ambiente determinados por la Secretaría de Salud.*

Vinculación: El desarrollo de la obra podrá ocasionar temporalmente dos tipos de emisiones a la atmosfera, el primero hace referencia a los niveles de polvos y/o partículas

suspendidas a la atmosfera por la afectación directa hacia los suelos, el uso de materiales pétreos, el rodamiento de vehículos y acción del viendo, el segundo hace referencia a la emisión de gases contaminantes, consecuencia de la utilización de maquinaria pesada. Si bien, no se prevé generar emisiones que pudieran ser un riesgo ambiental-social en la zona, ni rebasar los niveles máximos permisibles, se promoverá el riego periódico de las diferentes zonas del predio y el recubrimiento con lonas los camiones de volteo durante el envió o traslado de los materiales pétreos, así como la verificación y el mantenimiento periódico en talleres mecánicos de los vehículos y maquinaria que utilice la parte constructora para el desarrollo de las actividades, en las diferentes etapas de la obra.

3.1.9 Reglamento de la Ley de Aguas Nacionales

TÍTULO SÉPTIMO
PREVENCIÓN Y CONTROL DE LA CONTAMINACIÓN DE LAS AGUAS
CAÍTULO ÚNICO

> ***Artículo 134.-*** *Las personas físicas o morales que exploten, usen o aprovechen aguas en cualquier uso o actividad, están obligadas a realizar las medidas necesarias para prevenir su contaminación y en su caso para reintegrarlas en condiciones adecuadas, a fin de permitir su utilización posterior en otras actividades o usos y mantener el equilibrio de los ecosistemas.*

Vinculación: Durante la etapa de Preparación del sitio y construcción se instalarán baños portátiles para los trabajadores, los cuales serán rentados a una empresa debidamente constituida para este fin y esta empresa se encargará de la recolección y disposición final de estas aguas residuales en los sitios que tenga debidamente autorizado.

Una vez se realice la venta y ocupación y uso de los lotes (actividad final que no se incluye como parte del presente proyecto), cada uno de los futuros propietarios de los lotes será el encargado de la instalación del sistema de drenaje sanitario que en este caso particular del proyecto será a base de drenaje individual a través de biodigestores (AQUOX) adecuado y acorde a las actividades o infraestructura a desarrollar en sus lotes, que cumplan con la NOM-001-SEMARNAT-2021.

Para la casa club se establecerán 2 sistemas de tratamiento DLD-14 de 7571 lts. conectados a pozos y como tratamiento terciario se establecerá un registro de cloración previo a la entrada al pozo.

De igual manera para el área comercial se proponen instalar un biodigestor DLD-14 de 7,571 litros para cada lote comercial

Este sistema de tratamiento está elaborado de acuerdo a la normatividad estipulada en la Ley de Protección al Medio Ambiente del Estado de Yucatán en su capítulo VII, art. 195-200, además de ir acorde a la NOM-001-SEMARNAT-1996.

Este sistema DLD-14 con base en sus procesos anaerobios (bacterias anaerobias especializadas BIODLD® y diseño patentados permite verter el agua tratada en un pozo de absorción generando un menor impacto al manto acuífero y medioambiente.

Su principio de funcionamiento consiste en un tratamiento individual de agua residual a través, de la acción conjunta de la sedimentación de los desechos orgánicos y su digestión con bacterias anaerobias especializadas (BIODLD®).

> ***Artículo 151.-*** *Se prohíbe depositar, en los cuerpos receptores basura, materiales y demás desechos o residuos que, por efecto de disolución o arrastre, contaminen las aguas de los cuerpos receptores, así como aquellos desechos o residuos considerados peligrosos…*

Vinculación: Como parte de las actividades del proyecto, se instalarán contenedores de plástico en zonas estratégicas del predio para la disposición de los residuos (orgánicos e inorgánicos) generados en la obra y luego ser traslados a un basurero autorizado por el municipio, a fin de evitar su dispersión y/o acumulación en las diferentes zonas del proyecto; además, el **Programa de Manejo de Residuos** a implementar, reforzará las acciones antes planteadas.

3.1.10 Reglamento de la Ley General de Vida Silvestre

TÍTULO QUINTO
APROVECHAMIENTO SUSTENTABLE DE LA VIDA SILVESTRE
CAPÍTULO PRIMERO
APROVECHAMIENTO EXTRACTIVO
SECCIÓN SEGUNDA
APROVECHAMIENTO EN PREDIOS DE LA FEDERACIÓN, DE LAS ENTIDADES FEDERATIVAS Y DE LOS MUNICIPIOS

Artículo 98. *Los interesados en realizar aprovechamiento de ejemplares de la vida silvestre en predios federales, de conformidad a lo prescrito en el tercer párrafo del artículo 89 de la Ley, presentarán la solicitud a que se refiere el artículo 91 del presente Reglamento. La Secretaría podrá autorizar el aprovechamiento en los términos del capítulo anterior, de acuerdo con las siguientes reglas particulares.*

SECCIÓN TERCERA
EJEMPLARES DE ESPECIES SILVESTRES MIGRATORIAS Y EN ALGUNA CATEGORÍA DE RIESGO

Artículo 102. *El aprovechamiento de ejemplares de aves silvestres migratorias se podrá llevar a cabo en predios distintos a aquéllos donde se lleve a cabo la conservación, siempre y cuando exista el consentimiento del propietario o legítimo poseedor y los ejemplares a aprovechar sean parte de la población que haya sido aprobada para tal fin…*

CAPÍTULO OCTAVO
APROVECHAMIENTO NO EXTRACTIVO

Artículo 133. *Los propietarios o los legítimos poseedores de los predios interesados en realizar actividades de aprovechamiento no extractivo, así como aquéllos que pretendan realizar dicho aprovechamiento en predios municipales, de las entidades federativas o federales deberán presentar solicitud en la que se señale:*

Vinculación: El proyecto prevé desarrollarse en un predio en el que se cuenta, tanto con la presencia de vegetación arbustiva y arbórea de selva baja caducifolia, con vestigios de afectaciones recurrentes ocasionadas por diversas actividades antropogénicas, principalmente las relacionadas con las actividades agropecuarias, así como ejemplares faunísticos que en su mayoría han sido influenciadas por actividades antrópicas; sin embargo, como parte del proyecto se llevarán a cabo acciones que contribuyan a la preservación y trato digno de la vida silvestre, con el propósito de evitar crueldad o maltrato de ejemplares que puedan encontrarse en el sitio. De igual manera, entre las actividades planteadas, se indican las siguientes:

- Implementación de un programa de preservación de flora, previo al inicio de actividades de delimitación de áreas de conservación y/o desmonte, a fin de promover la preservación de las especies de flora que puedan encontrarse en las áreas susceptibles de afectación por el proyecto, mismas que deberán ser reubicadas en las áreas verdes y de conservación establecidas en la conformación del Proyecto.
- Implementación de un programa de protección de fauna, el cual consistirá en la corroboración de que las áreas susceptibles de afectación por el desmonte del proyecto, se encuentren libres de individuos de fauna silvestre, nidos o madrigueras que por dichas actividades se puedan ver afectados. En caso de encontrarse ejemplares de fauna que por su etología u otra situación no pudieran desplazarse del sitio del proyecto, se procederá a efectuar actividades de protección, actividades que deberán ser efectuadas por parte de personal capacitado.
- Las acciones de desmonte deberán estar direccionados para prevenir afectación a la vegetación presente en áreas no autorizadas o que se prevé mantengan la vegetación natural existente.
- En caso de detectar dentro de las áreas de trabajo, la presencia de alguna especie de flora o fauna que esté incluida en la normatividad de protección (NOM 059-SEMARNAT-2021) o que posea características particulares que requieran su conservación, se implementarán las medidas más adecuadas para evitar su daño. Esto podrá incluir acciones de ahuyentamiento en el caso de la fauna, o de rescate y reubicación en el caso de la flora.
- Realización de actividades de desmonte y despalme única y exclusivamente en las superficies en que se proyecte la construcción de la infraestructura.
- Las actividades se desarrollarán conforme a lo establecido en la presente MIA-P, y sus planos autorizados, así como en lo que determine la autorización en materia ambiental emitida por la SEMARNAT, y dentro del cumplimiento de la normatividad vigente y aplicable. Esto implica, el respeto de las áreas de ocupación, así como los plazos previstos para la ejecución de obra,

- Las áreas del proyecto deberán estar debidamente señaladas o marcadas de manera que sean fácilmente identificables, permitiendo distinguir las áreas de trabajo que serán efectivamente intervenidas, de las áreas de conservación que son aquellos espacios que no requerirán de intervención. Las delimitaciones deberán realizarse con materiales de fácil remoción, sin que sean restricciones físicas, que impidan o limiten el libre tránsito de la fauna silvestre en la zona.
- Destinar el 21.14% de la superficie total del predio para la determinación y preservación de áreas verdes y de conservación, las cuales quedaran sujetas a enriquecimiento con individuos vegetales de especies endémicas.
- Mantenimiento de las áreas verdes proyectadas en el diseño, a fin de garantizar la preservación servicios ambientales en la zona.
- Conservación de la vegetación natural de manera permanente, es decir, durante la etapa de operación del proyecto, se deberán preservas las áreas de conservación y las áreas habilitadas para áreas verdes.
- Se brindarán pláticas de capacitación a todo el personal que labore en el proyecto con el fin de informarles sobre las medidas de prevención y mitigación que deben acatar. Se abordarán temas sobre el respeto y cuidado de las especies silvestres presentes en la zona, así como las sanciones a los que podrían ser acreedores, si llegaran a ser sorprendidos con la comercialización total o parcial de cualquier ejemplar de flora y fauna silvestre identificado en el sitio.
- Los futuros propietarios del área vendible que conforma el desarrollo habitacional, deberán respetar los porcentajes de áreas verdes establecidos en la normativa aplicable, así como los lineamientos señalados por la autoridad competente.

3.1.11 Reglamento de la Ley para la Prevención y Gestión Integral de los Residuos

TÍTULO CUARTO
RESIDUOS PELIGROSOS
CAPÍTULO I
IDENTIFICACIÓN DE RESIDUOS PELIGROSOS

Artículo 35.- *Los residuos peligrosos se identificarán de acuerdo a lo siguiente:*

II. Los clasificados en las normas oficiales mexicanas a que hace referencia el artículo 16 de la Ley, mediante:

a) Listados de los residuos por características de peligrosidad: corrosividad, reactividad, explosividad, toxicidad e inflamabilidad o que contengan agentes infecciosos que les confieran peligrosidad; agrupados por fuente específica y no especifica; por ser productos usados, caducos, fuera de especificación o retirados del comercio y que se desechen; o por tipo de residuo sujeto a condiciones particulares de manejo. La Secretaría considerará la toxicidad crónica, aguda y ambiental que les confieran peligrosidad a dichos residuos, y

b) Criterios de caracterización y umbrales que impliquen un riesgo al ambiente por corrosividad, reactividad, explosividad, inflamabilidad, toxicidad o que contengan agentes infecciosos que les confieran peligrosidad, y

Artículo 37.- *La determinación de un residuo como peligroso, basada en el conocimiento empírico del generador, aplica para aquellos residuos derivados de procesos o de la mezcla de residuos peligrosos con cualquier otro material o residuo.*

Artículo 39.- *Cuando exista una mezcla de residuos listados como peligrosos o caracterizados como tales por su toxicidad, con otros residuos, aquélla será peligrosa.*

Artículo 40.- *La mezcla de suelos con residuos peligrosos listados será considerada como residuo peligroso, y se manejará como tal cuando se transfiera.*

CAPÍTULO II
CATEGORÍAS DE GENERADORES Y RESGISTRO

Artículo 46.- *Los grandes y pequeños generadores de residuos peligrosos deberán:*

I. Identificar y clasificar los residuos peligrosos que generen;
II. Manejar separadamente los residuos peligrosos y no mezclar aquéllos que sean incompatibles entre sí, en los términos de las normas oficiales mexicanas respectivas, ni con residuos peligrosos reciclables o que tengan un poder de valorización para su utilización como materia prima o como combustible alterno, o bien, con residuos sólidos urbanos o de manejo especial;
III. Envasar los residuos peligrosos generados de acuerdo con su estado físico, en recipientes cuyas dimensiones, formas y materiales reúnan las condiciones de seguridad para su manejo conforme a lo señalado en el presente Reglamento y en las normas oficiales mexicanas correspondientes;
IV. Marcar o etiquetar los envases que contienen residuos peligrosos con rótulos que señalen nombre del generador, nombre del residuo peligroso, características de peligrosidad y fecha de ingreso al almacén y lo que establezcan las normas oficiales mexicanas aplicables;
V. Almacenar adecuadamente, conforme a su categoría de generación, los residuos peligrosos en un área que reúna las condiciones señaladas en el artículo 82 del presente Reglamento y en las normas oficiales mexicanas correspondientes, durante los plazos permitidos por la Ley;
VI. Transportar sus residuos peligrosos a través de personas que la Secretaría autorice en el ámbito de su competencia y en vehículos que cuenten con carteles correspondientes de acuerdo con la normatividad aplicable;
VII. Llevar a cabo el manejo integral correspondiente a sus residuos peligrosos de acuerdo con lo dispuesto en la Ley, en este Reglamento y las normas oficiales mexicanas correspondientes;

TÍTULO SEXTO
REMEDIACIÓN DE SITIOS CONTAMINADOS
CAPÍTULO I
DISPOSICIONES COMUNES

Artículo 129.- *Cuando existan derrames, infiltraciones, descargas o vertidos accidentales de materiales peligrosos o residuos peligrosos que no excedan de un metro cúbico, los generadores o responsables de la etapa de manejo respectiva,*

deberán aplicar de manera inmediata acciones para minimizar o limitar su dispersión o recogerlos y realizar la limpieza del sitio y anotarlo en sus bitácoras.

Vinculación.- En cumplimiento con los artículos que preceden de la presente Ley, dentro del desarrollo del proyecto, no se espera la generación de residuos peligrosos, sin embargo, los residuos peligrosos que pudieran derivarse de fugas o derrames de maquinaria, deberán ser contenidos y almacenados en contenedores con tapa y rotulados con las características de peligrosidad, tratados de acuerdo a las especificaciones establecidas en la normatividad aplicable y separándolos de cualquier otro residuo identificado en el predio, de manera que se evite su mezcla. Asimismo, en caso de requerirse, se deberá contratar a una empresa especializada y autorizada por la SEMARNAT para la recolección, manejo y disposición final de los mismos.

De igual manera, la implementación de un **Programa de Manejo de Residuos (PMR)** durante las diferentes etapas del proyecto, coadyuvará en el manejo, almacenamiento temporal, entrega y disposición final de los residuos generados donde la autoridad competente determine, evitando la contaminación del suelo y afectación de ecosistemas acuáticos subterráneos.

3.2 Leyes y reglamentos de orden Estatal

3.2.1 Ley de Asentamientos Humanos, Ordenamiento Territorial y Desarrollo Urbano del Estado de Yucatán

Título sexto
Administración del territorio
Capítulo I
Generalidades de la administración del territorio

Artículo 172. Aprovechamiento y uso de las áreas y predios de un centro de población *El aprovechamiento y uso de las áreas y predios de un centro de población, cualquiera que fuere su régimen de propiedad, estarán sujetos a las disposiciones contenidas en la ley general, esta ley, su reglamento, los instrumentos de planeación territorial, la normativa urbana y demás disposiciones aplicables.*

Vinculación: En cumplimiento con el artículo que precede, el predio al encontrarse dentro de la delimitación de la zona costera del estado de Yucatán, estará sujeto al cumplimiento de todas las orientaciones estratégicas y normativas del Programa de Ordenamiento Ecológico del Territorio Costero del Estado de Yucatán (POETCY), la normativa urbana-ambiental y disposiciones aplicables en el territorio, a fin de garantizar un desarrollo bajo un esquema sustentable.

Capítulo II
Regulación de la propiedad en los centros de población

> ***Artículo 174.*** ***Uso de bienes inmuebles en los centros de población*** *Las personas propietarias o poseedoras de bienes inmuebles en los centros de población podrán hacer uso de dichos inmuebles conforme a la aptitud territorial determinada por los instrumentos de planeación territorial, a partir de sus unidades de gestión territorial, zonificaciones y disposiciones normativas vinculadas.*

Vinculación: El propietario del predio, hace uso del inmueble, toda vez que se tiene que al georreferenciar el polígono en el que se pretende desarrollar el uso sometido al presente estudio, se ubica en la Unidad de Gestión Ambiental (UGA) denominada **PRO17-SEL_C3** del Programa de Ordenamiento Ecológico del Territorio Costero del Estado de Yucatán (POETCY), instrumento que regula el territorio costero del estado, y en el cual se establece una aptitud estratégica para un aprovechamiento territorial para **asentamientos humanos**, es decir, según el propio Programa, el proyecto al pretender ser de uso habitacional **(lotificación y urbanización de un desarrollo inmobiliario)**, corresponde a un uso de suelo clasificado como **Desarrollo inmobiliario de acuerdo con la Ley de Desarrollos Inmobiliario del estado de Yucatán**, mismo que resulta ser COMPATIBLE con las actividades con templadas de la zona de injerencia.

Capítulo III
Usos del suelo y destinos del suelo para el aprovechamiento territorial de uso Urbano

> ***Artículo 183.*** ***Clasificación de los usos y destinos del suelo*** *Los usos del suelo y destinos del suelo para el aprovechamiento territorial de uso urbano de un centro de población o asentamiento humano podrán ser:*
>
> ***I. Habitacionales.***
> *II. De servicios.*
> *III. Comerciales.*
> *IV. Industriales.*
> *V. Equipamiento urbano.*
> *VI. Infraestructura.*
> *VII. Mixtos: aquellos que resulten de la mezcla de dos o más usos o destinos del suelo.*
> *VIII. Los demás que señale el instrumento de planeación territorial que corresponda.*

Vinculación: La propuesta analizada se clasifica como un uso urbano, que deriva en un aprovechamiento territorial para Asentamientos Humanos (**Habitacional)** dentro del modelo del Programa de Ordenamiento Ecológico del Territorio Costero del estado de Yucatán (POETCY, 2015) que regula el territorio costero del estado, sujeta a constantes presiones antropogénicas. De lo anteriormente mencionado y como ha quedado de manifiesto, el proyecto se trata de la Lotificación y Urbanización de un Desarrollo Inmobiliario Habitacional Horizontal de tipo Privado y que corresponde a un uso de suelo clasificado como **Desarrollos inmobiliarios de acuerdo con la Ley de Desarrollos Inmobiliarios del Estado de Yucatán**, por lo que se según el propio Programa se trata de un uso **“compatible**”.

Título séptimo
Control del desarrollo urbano y de las acciones urbanísticas
Capítulo II
Autorizaciones en materia de desarrollo urbano

Artículo 192. ***Autorizaciones en materia de desarrollo urbano*** *En materia de regulación del desarrollo urbano se entenderá por autorización a la emisión de licencias, permisos o desarrollo de actos administrativos por el que se permita, para un área o predio determinado, el uso o aprovechamiento de suelo, siempre este sea compatible con lo establecido en los instrumentos de planeación territorial correspondientes y cumpla con los requisitos y procedimientos previstos en las normas aplicables.*

Vinculación: En cumplimiento con la normatividad aplicable en materia de regulación urbana, el predio en cuestión cuenta, tanto con la Factibilidad Urbana Ambiental emitida **FACTIBLE** por la autoridad Estatal (IMDUT) con número de expediente **FUA 457/2025,** recepcionada el agosto de 2025, en el cual se indica la viabilidad de la obra con base en el análisis de diferentes ordenamientos vigentes, así como con la Licencia de Uso de Suelo factible emitida por la autoridad Municipal de Chicxulub Pueblo, siendo que para su establecimiento, deberá observar y acatar las condicionantes establecidas en cada uno de estos.

Artículo 193. ***Acciones urbanísticas en materia de desarrollos inmobiliarios*** *Tratándose de las acciones urbanísticas consistentes en división de lotes y desarrollos inmobiliarios, la autorización, construcción y urbanización de esos terrenos deberán cumplir los requisitos y el procedimiento establecido en la Ley de Desarrollos Inmobiliarios del Estado de Yucatán y en la Ley sobre el Régimen de Propiedad en Condominio del Estado de Yucatán.*

Vinculación: La propuesta analizada se clasifica como un uso urbano, derivando en un aprovechamiento territorial para Asentamientos Humanos (Lotificación y urbanización de un desarrollo inmobiliario), por lo que para su consolidación deberá cumplir con los requisitos, procedimientos y orientaciones estratégicas establecidas tanto en la Ley de Desarrollos Inmobiliarios del Estado de Yucatán en concatenación con el POETCY (al ser un ordenamiento especifico), como en los diferentes ordenamientos jurídicos en la materia.

Capítulo V
Factibilidad urbana ambiental

Artículo 198. ***La factibilidad urbana ambiental*** *es el dictamen que emite el instituto, en los casos previstos en esta ley y sus disposiciones reglamentarias, que tiene como objeto determinar si una acción urbanística es compatible con un uso del suelo o destino del suelo en la zona donde se pretende realizar; de conformidad con su aptitud territorial previstas en los instrumentos de planeación territorial, y en términos de las disposiciones establecidas en otros instrumentos de política territorial, ecológica, ambiental y aquellos para la prevención, reducción y gestión integral de riesgos ante desastres, así como la normativa urbana aplicable.*

Vinculación: Antes de iniciar cualquier actividad dentro del predio, se solicitó la Factibilidad Urbana Ambiental ante el Instituto de Movilidad y Desarrollo Urbano Territorial (IMDUT) respecto al uso pretendido dentro del mismo, el cual recayó en los autos del expediente marcado con el número de expediente **FUA 457/2025,** recepcionada el ocho de agosto de 2025, para continuar con los trámites ante la autoridad correspondiente. Dicho expediente menciona que, con base en los diferentes ordenamientos aplicables en el territorio, el uso pretendido en el predio se considera VIABLE, por lo que deberá cumplir cada una de las condicionantes establecidas en el dictamen.

> ***ARTÍCULO 209.*** ***Obligaciones para propietarios o poseedores*** *Las autoridades y las personas propietarias o poseedoras del suelo en zonas y áreas donde se localice el patrimonio natural y cultural, se sujetarán a la legislación y normativa aplicable, así como a lo establecido en los instrumentos de planeación territorial o en los instrumentos de política ecológica o ambiental que correspondan.*

Vinculación: En cumplimiento con el artículo que precede, el predio donde se desarrollara la obra, corresponde a un sitio en proceso de urbanización derivado de los modelos de planeación, construcción y configuración de asentamientos humanos a partir de la constitución de los desarrollos inmobiliarios habitacionales, como se observa en las imágenes presentadas en el desarrollo del presente documento, los usos observados corresponden a desarrollos inmobiliarios y estos son producto de la compatibilidad con la unidad de gestión ambiental del Programa de Ordenamiento Ecológico del Territorio Costero del Estado de Yucatán, sin embargo, sujeta su actuar con base en la normativa aplicable en el territorio y de acuerdo a lo establecido en los diferentes instrumentos de planeación territorial

3.2.2 Ley de Protección al Medio Ambiente del Estado de Yucatán

TÍTULO SEGUNDO
DELOS INSTRUMENTOS DE POLÍTICA ECOLÓGICA
CAPÍTULO II
DEL ORDENAMIENTO ECOLÓGICO DEL TERRITORIO DEL ESTADO

> ***Artículo 24.*** *El ordenamiento ecológico del territorio del Estado será considerado en la regulación del aprovechamiento de los recursos naturales, en la localización de las actividades productivas secundarias y en los asentamientos humanos, así como en:*
>
> ***I*** *La realización de obras públicas, federales, estatales y municipales;*
> ***II*** *Las autorizaciones, proyectos, ejecución de obras y establecimiento de actividades productivas*
> ***IV*** *el Plan Estatal de Desarrollo, Programas Estatales Sectoriales y los Programas de Ordenamiento Municipal de Desarrollo Urbano.*

CAPÍTULO V
DE LA EVALUACIÓN DE IMPACTO AMBIENTAL

Artículo 31. *El impacto ambiental que pudiese ocasionar las obras o actividades que no sean de competencia Federal, será evaluado por la Secretaría y sujeto a la autorización de ésta, con la participación de los municipios respectivos, en los términos de esta Ley y su Reglamento cuando por su ubicación, dimensiones o características produzcan impactos ambientales significativos.*

Las personas físicas o morales, que pretendan realizar obras o actividades públicas o privadas que puedan causar desequilibrio ecológico o rebasar los límites y condiciones establecidos en las disposiciones aplicables en la materia, previo a su inicio, deberán obtener la autorización del Poder Ejecutivo, por conducto de la Secretaría, en los términos de esta Ley y su Reglamento, así como cumplir con los requisitos que se les impongan.

El procedimiento de evaluación del impacto ambiental se inicia con la presentación del informe preventivo y/o manifestación de impacto ambiental, dependiendo de la obra o actividad que se pretende realizar, y concluye con la resolución que la Secretaría emita.

Artículo 33. *Para obtener la autorización a que se refiere la presente Ley, los interesados deberán presentar a la Secretaría un informe preventivo, exceptuando los casos establecidos en el Reglamento de esta Ley, que por la magnitud o naturaleza de la obra o actividad se requiera de la Manifestación de Impacto Ambiental, en la modalidad que determine la Secretaría.*

Vinculación: En concordancia con los artículos anteriores, el proyecto que se analiza en el presente documento, prevé desarrollarse en un predio que, de acuerdo con el modelo establecido en el Programa de Ordenamiento Ecológico del Territorio Costero de Yucatán (POETCY, 2015), dado que se encuentra inmerso en la franja costera del territorio y de acuerdo a sus características ambientales (áreas con cobertura vegetal) requiere tanto de la elaboración y presentación de un estudio de Manifestación de Impacto ambiental (MIA-P) como del Estudio Técnico Justificativo de cambio de uso de suelo de las áreas de urbanización del proyecto, ante la Secretaría de Medio Ambiente y Recursos Naturales (SEMARNAT).

De igual manera, el proyecto en comento mantiene vinculación con los diferentes ordenamientos jurídicos en materia urbano-ambiental aplicables en el territorio, considerando los usos, lineamientos y políticas establecidas en cada uno de estos, con la finalidad de desarrollar actividades que eviten afectaciones a los componentes ambientales de la zona.

TÍTULO TERCERO
DE LA CONSERVACIÓON Y MANEJO DE LOS RECURSOS NATURALES
CAPÍTULO VIII
DE LA PREVENCIÓN Y CONTROL DE LA CONTAMINACIÓN ATMOSFÉRICA

Artículo 95. *Las emisiones contaminantes a la atmósfera tales como, humo, polvos, gases, vapores, olores, ruido, vibraciones y energía lumínica, no deberán rebasar los*

límites máximos permisibles contenidos en las normas oficiales vigentes, en las normas técnicas ambientales que se expidan y en las demás disposiciones locales aplicables en el Estado de Yucatán.

Los propietarios de fuentes fijas y móviles que generen cualquiera de estos contaminantes, están obligados a instalar mecanismos para la recuperación y disminución de las emisiones contaminantes

Artículo 105. *Los propietarios o poseedores de vehículos automotores que circulen en el territorio de la entidad, tendrán la obligación de someter a verificación sus vehículos con el propósito de controlar las emisiones contaminantes, con la periodicidad y con las condiciones que el Poder Ejecutivo establezca. De igual forma será obligatorio el uso del silenciador y demás aditamentos necesarios para evitar contaminación al ambiente, en los términos que establezca el Reglamento de esta Ley.*

Vinculación: Como ha sido descrito con anterioridad, el proyecto podrá generar dos tipos de afectaciones a la atmosfera: la primera por el incremento de partículas suspendidas tanto por la afectación directa al suelo (desmonte y despalme) como por el uso de materiales pétreos, y la segunda por la emisión de gases contaminantes consecuencia de la implementación de vehículos y maquinaria; no obstante, se llevarán a cabo acciones encaminadas a reducir y evitar el incremento de estas afectaciones. Bajo ese tenor, se realizará el riego periódico de las zonas de trabajo y de materiales pétreos que pudieran considerarse fuentes de emisiones a la atmosfera, por acción del viento o rodamiento.

De igual manera, se promoverá que la empresa en cargada del desarrollo de la obra, sea la responsable de la verificación y mantenimiento periódico de los vehículos y maquinaria que se emplee en el proceso constructivo, a fin de asegurar de que estos se encuentren en óptimas condiciones de funcionamiento y evitar rebasar los límites máximos permisibles de contaminantes a la atmosfera.

Artículo 107. *Queda prohibida la quema a cielo abierto de cualquier tipo de residuos…:*

Vinculación: En virtud de cumplir con el artículo en cuestión, se tiene que ninguna actividad planteada en el proyecto requerirá de la implementación de fuego, y por tanto quedara estrictamente prohibido llevar a cabo el encendido de fogatas o quema de residuos generados en la obra. Bajo ese tenor, los residuos generados de diversas actividades realizadas en el proyecto, serán clasificados y colectados en contenedores con bolsas plásticas, ubicados en zonas estratégicas de generación para su recolección y traslado a un sitio especializado. De igual manera, para que estas acciones surtan efecto, el responsable de obra vigilará y promoverá que todas las acciones establecidas en el proyecto se desarrollen conforme a la legislación aplicable.

CAPÍTULO IX
DE LA PREVENCIÓN Y CONTROL DE LA CONTAMINACIÓN DEL AGUA

Artículo 111.- *La generación de aguas residuales en cualquier actividad susceptibles de producir contaminación, conlleva la responsabilidad de su tratamiento previo a su*

uso, reusó o descarga de manera que la calidad del agua cumpla con la normatividad aplicable

Vinculación: Entendiendo la importancia que cobra el recurso hidrológico en la región y la vulnerabilidad a la que se encuentra expuesto, durante las etapas de preparación y construcción del proyecto, el responsable o residente de obra implementará letrinas portátiles para disposición de los trabajadores, a través de la contratación de los servicios de una empresa autorizada para su arrendamiento y mantenimiento.

Una vez se realice la venta y ocupación y uso de los lotes (actividad final que no se incluye como parte del presente proyecto), cada uno de los futuros propietarios de los lotes será el encargado de la instalación del sistema de drenaje sanitario que en este caso particular del proyecto será a base de drenaje individual a través de biodigestores (AQUOX) adecuado y acorde a las actividades o infraestructura a desarrollar en sus lotes, que cumplan con la NOM-001-SEMARNAT-2021.

Para la casa club se establecerán 2 sistemas de tratamiento DLD-14 de 7571 lts. conectados a pozos y como tratamiento terciario se establecerá un registro de cloración previo a la entrada al pozo.

De igual manera para el área comercial se proponen instalar un biodigestor DLD-14 de 7,571 litros para cada lote comercial

Este sistema de tratamiento está elaborado de acuerdo a la normatividad estipulada en la Ley de Protección al Medio Ambiente del Estado de Yucatán en su capítulo VII, art. 195-200, además de ir acorde a la NOM-001-SEMARNAT-1996.

Este sistema DLD-14 con base en sus procesos anaerobios (bacterias anaerobias especializadas BIODLD® y diseño patentados permite verter el agua tratada en un pozo de absorción generando un menor impacto al manto acuífero y medioambiente.

Su principio de funcionamiento consiste en un tratamiento individual de agua residual a través, de la acción conjunta de la sedimentación de los desechos orgánicos y su digestión con bacterias anaerobias especializadas (BIODLD®).

3.2.3 Ley para la Gestión Integral de Residuos Sólidos del Estado de Yucatán

TÍTULO PRIMERO
DISPOSICIONES GENERALES
CAPÍTULO II
CLASIFICACIÓN DE LOS RESIDUOS

Artículo 6. *Los residuos objeto de esta Ley se clasifican en:*

I Residuos de manejo especial:

A) Residuos de las rocas o los productos de su descomposición que sólo puedan utilizarse para la fabricación de materiales de construcción.

E) Residuos provenientes del tratamiento de aguas residuales.
G} Residuos de la construcción, mantenimiento y demolición en general.

II Residuos sólidos

A) Los generados en casas habitación, unidades habitacionales o similares que resultan de la eliminación de los materiales que se utilizan en actividades domésticas, de os productos que se consumen, de envases, embalajes o empaques.
B) Los resultantes de la limpieza de las vías públicas y áreas comunes, siempre que no estén considerados por esta Ley como residuos de manejo especial.

Los residuos sólidos deberán ser agrupados en orgánicos e inorgánicos y subclasificados, según el reglamento que para tal efecto expidan los ayuntamientos.

TÍTULO CUARTO
OBLIGACIONES Y PROHIBICIONES EN MATERIA DE RESIDUOS
CAPÍTULO ÚNICO

Artículo 27. *Son obligaciones de los generadores de residuos sólidos y de manejo especial:*

I. *Separar y almacenar los residuos de acuerdo a la normatividad aplicable;*
II *Adoptar la cultura de la reutilización, reducción y reciclaje de los residuos;*
III *Aplicar las disposiciones específicas, criterios, normas y recomendaciones técnicas para el manejo integral de los residuos sólidos y de manejo especial;*

Vinculación: Se anexa a la presente un **Programa de Manejo de Residuos**, en cual se determinan los procesos que guiaran las actividades del proyecto para el manejo, separación y disposición de los diferentes residuos que se generen, conforme a criterios y disposiciones de la presente Ley; no obstante, los residuos de manejo especial, producto de excavaciones, podrán reintegrarse en los espacios del predio que así lo requieran, ya sea para el relleno de las superficies excavadas o bien, para su aprovechamiento para las actividades de relleno y nivelación del terreno. No obstante, el excedente podrá permanecer temporalmente en sitios aledaños de donde fueron extraídos o bien, en un sitio previamente delimitado y en el que posteriormente se contemplara la construcción de infraestructura.

Artículo 31. *Se prohíbe:*
I *Desechar residuos de cualquier especie en sitios no autorizados;*
III *Quemar a cielo abierto cualquier tipo de residuos;*
IV *Establecer depósitos de residuos sólidos o de manejo especial, en lugares no autorizados o aprobados por las autoridades competentes;*
VI *Fomentar la creación, depósito o confinamiento de residuos en basureros no autorizados;*
VII *Diluir o mezclar residuos sólidos o de manejo especial con líquidos, para su vertimiento al sistema de alcantarillado, cuerpos de agua o sobre suelos con o sin cubierta vegetal*

VIII *Mezclar residuos sólidos y de manejo especial con residuos peligrosos, contraviniendo lo señalado en la Ley General, esta Ley, los planes y programas de manejo que se expidan;*
X *Realizar todo acto u omisión que contribuya a la contaminación de las vías públicas y áreas comunes, o que interfiera con la prestación del servicio de limpia.*

Vinculación: Durante la etapa de Preparación y Construcción del proyecto, se deberá vigilar periódicamente las diferentes zonas de trabajo, garantizando el seguimiento de las acciones propuestas en el **Programa de Manejo de Residuos**, a fin de llevar a cabo mejores prácticas del manejo, separación y disposición de residuos, para evitar la acumulación de cualquier tipo de residuos en sitios no autorizados.

Los futuros ocupantes del proyecto generarán Residuos Sólidos Urbanos (RSU), tanto orgánicos (restos de comida y jardinería), como inorgánicos (papel, cartón, aluminio, plásticos, y otros metales) y sanitarios (papel higiénico, pañales desechables y toallas sanitarias), mismos que podrán ser almacenados y manejados por estos de manera temporal, en cada uno de los predios.

3.2.4 Ley de Desarrollos Inmobiliarios del Estado de Yucatán

TÍTULO PRIMERO
DISPOSICIONES GENERALES
CAPÍTULO I
DEL OBJETO Y COMPETENCIA

Artículo 2.- *Para efectos de esta ley se entenderá por:*

III. *Área verde de uso común: la superficie cubierta de vegetación natural o inducida, localizada en bienes del dominio privado, que ofrece servicios ambientales y que se encuentra considerada dentro de las áreas de uso común según la Ley sobre el Régimen de Propiedad en Condominio del Estado de Yucatán. También se refiere a la parte o subdivisión de un espacio privado específico que cuenta con vegetación, natural o inducida, dedicada al esparcimiento, decoración o conservación*
VIII*. Desarrollo Inmobiliario: el bien inmueble que modifica sus características físicas y legales para constituir un desarrollo inmobiliario público o privado;*
IX. *Desarrollo inmobiliario privado: el bien inmueble que contiene unidades de propiedad individual y áreas comunes de propiedad conjunta, que se sujetará al régimen de propiedad en condominio*
XVIII. *Urbanización: la dotación de Infraestructura y Equipamiento Urbano en los desarrollos inmobiliarios que permita su habitabilidad.*

Vinculación*:* Con base en los incisos establecidos en el artículo que precede, el proyecto se ha de clasificar como un desarrollo inmobiliario habitacional de tipo privado que se sujetara al régimen de condominio, en el que se pretende la dotación de infraestructura básica (urbanización) para su habitabilidad, áreas de conservación y áreas de verde de uso común para el disfrute de la población futura.

TÍTULO SEGUNDO
DE LOS DESARROLLOS INMOBILIARIOS
CAPÍTULO I
DE LA CLASIFICACIÓN

Artículo 8.- *Los desarrollos inmobiliarios se clasifican en* ***públicos y privados****.*

Artículo 8 Bis.- *Los desarrollos inmobiliarios privados, de acuerdo con sus características de edificación, podrán ser:*

I. Verticales: aquellos edificados en varios niveles en un terreno común, con unidades de propiedad exclusiva y derechos de copropiedad sobre el suelo y demás elementos y partes comunes del inmueble para su uso y disfrute.

II. Horizontales: aquellos que se edifican de manera horizontal donde el condómino tiene derecho de uso exclusivo de parte de un terreno y es propietario de la edificación establecida en el mismo, pudiendo compartir o no su estructura y medianería, siendo titular de un derecho de copropiedad para el uso y disfrute de las áreas del terreno, construcciones e instalaciones destinadas al uso común.

III. Mixtos: aquellos formados por desarrollos inmobiliarios privados verticales y horizontales, que pueden estar constituidos en grupos de unidades de propiedad exclusiva como: edificios, cuerpos, torres, manzanas, secciones o zonas.

Artículo 9.- *Los desarrollos inmobiliarios previstos en esta ley, se clasificarán por su uso, en:*

I. Habitacional: aquel cuyo uso de suelo es predominantemente para la construcción de vivienda
II. Comercial y de servicios.
III. Industrial.
IV. Uso mixto.

CAPÍTULO II
De la división de lotes y los desarrollos inmobiliarios públicos y privados

Artículo 11.- *La división de lotes solo se autorizará para los predios que colinden con una vialidad pública legalmente constituida o con áreas y bienes de uso común, en caso de pertenecer al régimen de propiedad en condominio.*

(…)

Todos los desarrollos inmobiliarios deberán garantizar la conectividad vial con su centro de población más cercano. El desarrollador inmobiliario deberá efectuar las donaciones de la infraestructura vial necesaria en favor de la autoridad municipal o estatal competente con el fin de facilitar la conectividad, la movilidad y el desarrollo de

infraestructura vial, en dimensión y calidad tales que permita el tránsito del transporte público que se genere de acuerdo con las normas aplicables.

Vinculación*:* En relación con los artículos que preceden, el proyecto, de acuerdo las características y naturaleza del mismo, puede clasificarse como un desarrollo inmobiliario habitacional de tipo privado (en régimen de condominio) de edificación horizontal, en el que se pretende la lotificación, urbanización y/o habitabilidad del predio bajo las estipulaciones de la presente ley, a cargo del desarrollador inmobiliario a fin de garantizar la calidad de vida de las generaciones futuras y que, por su ubicación, colinda con una vía legalmente constituida (carretera Conkal-Chicxulub Puerto), integrada al conjunto de vías de uso común destinadas al tránsito de personas y vehículos, contribuye el desplazamiento de persona, bienes y mercancías, a través de diversos medios de transporte. En ese sentido se permitirá garantizar la movilidad y accesibilidad entre el desarrollo inmobiliario propuesto y los centros urbanos y rurales de población.

Artículo 16.- *Los desarrollos inmobiliarios públicos, los privados horizontales y los mixtos contarán con áreas de cesión para destino donde se ubicará la infraestructura urbana, el equipamiento urbano y, en su caso, las áreas verdes urbanas que se destinarán para uso público, de acuerdo con los porcentajes y excepciones*

(…)

Para los desarrollos inmobiliarios privados horizontales*, el área de cesión para destino será del 7% de la superficie del área bruta.*

En los desarrollos inmobiliarios señalados en el párrafo anterior, además de las áreas de cesión para destino, se deberá preservar, al menos, un 3% del área bruta del predio para áreas verdes de uso común. Estas superficies no podrán destinarse para fines distintos a los establecidos en esta ley y su reglamento. El porcentaje referido no incluye la superficie de área verde que deberá considerarse en las vialidades internas o externas, de acuerdo con la legislación aplicable en materia ambiental.

Vinculación*:* El proyecto de análisis se sujeta a los criterios y requisitos establecidos en los diferentes ordenamientos y disposiciones legales en materia urbana ambiental para garantizar su desarrollo bajo un esquema sustentable. En virtud de lo antes mencionado, en el diseño del mismo se contempla la adecuación del 21.14% (185,301.46 m2) de la superficie total del predio para la conformación de áreas verdes de uso común y áreas de conservación, distribuidas en diferentes zonas. (Véase anexo mapas y planos)

Artículo 20 Bis.- *Los desarrollos inmobiliarios sólo podrán ser autorizados por la autoridad municipal competente cuando se ubiquen en zonas urbanizadas o urbanizables de acuerdo con los instrumentos de planeación territorial que correspondan, en su caso, acorde con lo que determine la factibilidad urbana ambiental y que cumplan con los requisitos y procedimientos para su constitución, de acuerdo con esta ley y su reglamento y los reglamentos municipales en su caso.*

Vinculación: El municipio de Chicxulub Pueblo, en el ejercicio de las atribuciones conferidas por el artículo 115 de la Constitución Política de los Estados Unidos Mexicanos evaluó y otorgó la licencia de uso de suelo para un desarrollo inmobiliario habitacional, con base en el análisis técnico de los diferentes ordenamientos territoriales vigentes y aplicables en el territorio; asimismo, la autoridad estatal, por medio de la FUA, determinó como **factibl**e el uso de suelo propuesto en el predio, siendo que para su instauración en el territorio deberá observar los criterios de regulación ecológica correspondientes.

> ***Artículo 25.-*** *La solicitud de la licencia de urbanización para los desarrollos inmobiliarios se presentará por escrito o por los medios electrónicos dispuestos por la autoridad municipal competente, conforme con lo establecido en esta ley, su reglamento, los reglamentos municipales en su caso y las demás disposiciones legales y normativas aplicables.*
>
> *La solicitud de la licencia de urbanización contendrá, según el tipo de desarrollo inmobiliario de que se trate, la programación para la construcción de la infraestructura urbana correspondiente y, además, como mínimo, lo siguiente:*
>
> ***II. Para los desarrollos inmobiliarios privados:***
>
> *a) El sistema de agua potable, aprobado por la autoridad competente.*
> *b) La red de distribución de energía eléctrica, aprobada por la Comisión Federal de Electricidad.*
> *c) El sistema de tratamiento de aguas residuales, aprobado por la autoridad competente.*
> *d) La ubicación de lotes, secciones viales y, en su caso, áreas de cesión para destino aprobadas por la autoridad municipal competente.*
> *e) La localización de la infraestructura verde en su caso.*
> *f) La red de distribución del alumbrado.*
> *g) La vialidad, guarniciones, banquetas, calles y ciclovías.*
> *h) El sistema recolector de aguas pluviales.*
> *i) La nomenclatura de las calles y lotes.*
> *j) Las señales de tránsito.*
> *k) La localización y medidas de la superficie total del predio que se destinará como área verde de uso común.*
> *l) Los demás que establezcan las disposiciones legales y normativas aplicables.*
>
> *Cuando se trate de desarrollos inmobiliarios privados, los requisitos señalados de los incisos d) al l), con excepción de las áreas de cesión para destino, el diseño y las especificaciones técnicas quedarán sujetas al proyecto del desarrollador inmobiliario y su dotación y construcción se deberá realizar conforme a lo presentado en la licencia de urbanización.*

Vinculación: Con base en el artículo que precede y conforme a lo establecido en la presente Ley, el promovente solicitará ante la autoridad competente la licencia de urbanización para **desarrollos inmobiliarios privados**, en el cual, se planteará la programación para la construcción de la infraestructura básica y/o requerida para este tipo

de desarrollos, de acuerdo a los proyectos aprobados por las diferentes instancias (CFE, Ayuntamiento), a fin de garantizar la habitabilidad y funcionalidad de la obra.

> ***Artículo 26.-*** *La urbanización de un desarrollo inmobiliario sólo podrá iniciarse previa obtención de la licencia de urbanización emitida por la autoridad municipal competente. Esta licencia facultará al desarrollador inmobiliario únicamente para realizar los actos de urbanización autorizados.*

Vinculación: A fin de garantizar la habitabilidad del desarrollo e iniciar el proceso de urbanización del mismo, el promovente obtendrá la licencia de urbanización del desarrollo inmobiliario privado ante la autoridad municipal competente, una vez que este le autorice la infraestructura planteada en el proyecto.

3.2.5 Reglamento de Ley de Protección al Medio Ambiente del Estado de Yucatán

TÍTULO SEGUNDO
INSTRUMENTO DE LA POLÍTICA ECOLÓGICA
CAPÍTULO II
DE LA REGULACIÓN ECOLÓGICA EN LOS ASENTAMIENTOS HUMANOS

> ***Artículo 13.*** *Los conjuntos habitacionales, desarrollos inmobiliarios y fraccionamientos deberán tener acceso a los servicios de agua potable, drenaje sanitario, alcantarillado, electrificación y alumbrado público, de acuerdo a los proyectos autorizados por las autoridades competentes.*

Vinculación: El agua a implementar durante las diferentes actividades (elaboración de mezclas, humedecer los materiales, el área de trabajo, etc.) en las etapas de PS y C, se obtendrán de sistemas locales cercanos y se trasladara al sitio a través de pipas de variadas capacidades.

Dado que durante la operación y mantenimiento sólo se prevén acciones como la venta de lotes y mantenimiento de las diferentes áreas verdes-conservación y áreas comunes ubicadas dentro de del predio, se prevé la instalación de la red hidráulica o de agua potable (que se conectará a la red existente en la zona para el abastecimiento de este), que conecte cada uno de áreas del proyecto que lo requieran.

En lo que respecta a infraestructura eléctrica, el promovente será responsable de realizar las gestiones y trámites correspondientes ante la Comisión Federal de Electricidad (CFE), para contar con dicha infraestructura en el predio. De igual manera, se promoverá la obtención de servicios a través de la implementación de diferentes **energías limpias** en todo el desarrollo de la obra, que contribuyan a la **sustentabilidad y sostenibilidad** del proyecto en el tiempo, a fin de reducir emisión de contaminantes y gases de efecto invernadero.

> ***Artículo 17.*** *Cualquier uso habitacional deberá estar alejado desde el límite del predio como mínimo a:*

I. 30 metros de cualquier ducto de petróleo o sus derivados, o la distancia que establezcan las normas específicas aplicables al caso de que se trate;
II. 15 metros de los ejes de vías férreas;
III. 20 metros del límite de una vialidad primaria de acceso controlado;
IV. 15 metros del eje de una línea de transmisión eléctrica de alta tensión;
V. 200 metros del límite de zonas industriales pesadas o semipesadas y zonas de almacenaje a gran escala de bajo riesgo;
VI. 250 metros del límite de zonas industriales o de almacenaje de alto riesgo;
VII. 100 metros del límite de zonas industriales ligeras o medianas;
VIII. 500 metros de los límites de rellenos sanitarios con vientos a sotavento y 1000 metros con vientos a barlovento, y
IX. 250 metros de los sistemas de los pozos de captación de agua potable."

Vinculación: El predio del presente análisis excede las distancias de restricción establecida para el uso pretendido (desarrollo inmobiliario habitacional) respecto a los diferentes usos establecidos en el presente artículo. No obstante, para el diseño y construcción del proyecto se contemplan las restricciones y/o derechos de vía, de cada elemento presentado.

TÍTULO TERCERO
CONSERVACIÓN Y MANEJO DE LOS RECURSOS NATURALES
CAPÍTULO VI
DE LA EMISIÓN DE CONTAMINANTES A LA ATMÓSFERA GENERADA POR FUENTES MÓVILES

Artículo 152. *las emisiones de gases, partículas sólidas y líquidas a la atmósfera emitidas por el escape de los vehículos automotores que circulen en el Estado y que utilicen gasolina, diésel, biogás o gas licuado del petróleo como combustible no deberán exceder los niveles máximos permitidos de emisiones, establecidos en las Normas Oficiales Vigentes.*

Vinculación: La maquinaria y equipo que será empleado para la urbanización de la obra, ocasionarán temporalmente la emisión de contaminantes a la atmósfera que incidirán en las condiciones actuales del ambiente, por tanto, se promoverá la verificación y mantenimiento periódico de los mismos en talleres especializados para asegurar su óptimo funcionamiento y no exceder los niveles máximos permisibles de contaminantes.

CAPÍTULO VII
DE LA CONTAMINACIÓN DEL AGUA

Artículo 195: *Todas las descargas de aguas residuales domésticas deberán ser vertidas a fosas sépticas o algún sistema de recolección, que cuente con el tratamiento que garantice la reducción de contaminantes del agua residual.*

Vinculación: Entendiendo la importancia que cobra el recurso hidrológico en la región y la vulnerabilidad a la que se encuentra expuesto, durante las etapas de preparación y construcción del proyecto, el responsable o residente de obra implementará letrinas portátiles para uso obligatorio de los trabajadores, a través de la contratación de los servicios de una empresa autorizada para su arrendamiento y mantenimiento.

Una vez se realice la venta y ocupación y uso de los lotes (actividad final que no se incluye como parte del presente proyecto), cada uno de los futuros propietarios de los lotes será el encargado de la instalación del sistema de drenaje sanitario que en este caso particular del proyecto será a base de drenaje individual a través de biodigestores (AQUOX) adecuado y acorde a las actividades o infraestructura a desarrollar en sus lotes, que cumplan con la NOM-001-SEMARNAT-2021.

Para la casa club se establecerán 2 sistemas de tratamiento DLD-14 de 7571 lts. conectados a pozos y como tratamiento terciario se establecerá un registro de cloración previo a la entrada al pozo.

De igual manera para el área comercial se proponen instalar un biodigestor DLD-14 de 7,571 litros para cada lote comercial

Este sistema de tratamiento está elaborado de acuerdo a la normatividad estipulada en la Ley de Protección al Medio Ambiente del Estado de Yucatán en su capítulo VII, art. 195-200, además de ir acorde a la NOM-001-SEMARNAT-1996.

Este sistema DLD-14 con base en sus procesos anaerobios (bacterias anaerobias especializadas BIODLD® y diseño patentados permite verter el agua tratada en un pozo de absorción generando un menor impacto al manto acuífero y medioambiente.

Su principio de funcionamiento consiste en un tratamiento individual de agua residual a través, de la acción conjunta de la sedimentación de los desechos orgánicos y su digestión con bacterias anaerobias especializadas (BIODLD®).

CAPÍTULO IX
DE LA CONSERVACIÓN, PREVENCIÓN Y SANEAMIENTO DE LOS SUELOS

> ***Artículo 209.-*** *En los proyectos para la realización de obras en el territorio del Estado, se deberá contemplar el establecimiento de las áreas verdes, cuyo objeto será el cumplir con la función de generar oxígeno, mantener el clima de la zona y compensar la afectación del área por el desarrollo de la obra o actividad.*

Vinculación: En virtud de cumplir con el artículo, se proyecta la delimitación y preservación del 21.14% (185,301.46 m2) de la superficie total del predio para la determinación de áreas verdes y de conservación, donde se mantendrá el estado natural del suelo, quedando sujetas a enriquecimiento con ejemplares de vegetación características del sitio, a fin de compensar el área afectada por el desarrollo. De igual manera, es importante mencionar que, como parte del proyecto no se prevé el desmonte del área vendible (lotes), cuyas únicas actividades previstas serán para la delimitación de los mismo por medio de postes de hormigón y la conexión con las redes de servicios para lo cual se dispondrá de postes de acometidas individuales. Se prevé que los futuros propietarios realicen los trámites correspondientes para el desarrollo de sus actividades.

3.2.5 Reglamento de la Ley para la Gestión Integral de los residuos en el Estado de Yucatán

TÍTULO III
CAPÍTULO VI
DE LAS OBLIGACIONES Y PROHIBICIONES EN MATERIA DE RESIDUOS

> ***Artículo 42.*** *Las personas físicas o morales generadoras de residuos deberán clasificar los mismos de acuerdo a la normatividad vigente emitidas por las autoridades municipales, estatales y federales en el ámbito de sus respectivas competencias.*

Vinculación. La generación de residuos sólidos, por cualquier tipo de actividad, pueden generar contaminación a los diferentes componentes ambientales, si no son manejados adecuadamente. Por ello, se tienen contempladas acciones de prevención y/o mitigación tanto para la generación de residuos sólidos urbanos (orgánicos e inorgánicos), así como para los de manejo especial (residuos de construcción) que se generen en cada una de las etapas del proyecto.

Es importante señalar que la basura generada en las etapas de preparación del sitio será dispuesta temporalmente dentro del predio en contenedores con tapa y marcadas de acuerdo a su tipo de residuo para que posteriormente sean trasladados al sitio donde la autoridad municipal autorice.

Se anexa un **programa de manejo de residuos**, el cual coadyuvara con las diferentes actividades del proyecto.

TÍTULO V
ADMINISTRACIÓN INTEGRAL DE RESIDUOS DE MANEJO ESPECIAL
CAPÍTULO I
DE LAS AUTORIZACIONES

> ***Artículo 56.*** *La autorización de la Licencia Ambiental Única que otorgue la Secretaría, tendrá una vigencia de 2 años, contados a partir del día siguiente a aquel en que se le notifique la autorización al interesado.*
>
> ***Artículo 57.*** *Las personas físicas o morales que soliciten las autorizaciones a que se refiere este capítulo, deberán presentar un informe anual de operación y cumplimiento, anexo a la Cédula de Operación Anual, en el formato y los términos que determine la Secretaría, de conformidad con las disposiciones aplicables.*

Vinculación. En cumplimiento con los artículos que preceden, se promoverá la presentación ante la autoridad evaluadora (SDS) una la Licencia Ambiental Única (LAU), señalando las emisiones de contaminantes en las diferentes etapas, los puntos en que son generados y las medidas a implementar para reducirlos, a fin de obtener la autorización correspondiente.

> ***Artículo 98 undecies.*** *Los residuos cuyo destino final sea el relleno sanitario, cuando su composición lo permita y sea económicamente viable y tecnológicamente factible, deberán ser sujetos a tratamiento mecánico-biológico con el fin de mejorar las propiedades de los residuos, aumentar su compactación, lograr un alto grado de descomposición orgánica del material fácilmente degradable y reducir las actividades biológicas y químicas dentro de las celdas del relleno, así como la producción de lixiviados y gases.*
>
> ***Artículo 98 quaterdecies.*** *La Disposición Final de Residuos Sólidos Urbanos se limitará a aquellos que no sea factible o económicamente viable valorizar.*

Vinculación. Los residuos sólidos urbanos que logren ser revalorizados, podrán reintegrarse o ser incorporados en las diferentes zonas del proyecto donde así se requiera, y su excedente podrá ser trasladado al Sitio de Disposición Final (SDF) que la autoridad competente determine o dispuesto en zonas estratégicas hasta el momento de su reincorporación al proceso de construcción.

3.3 Programas de Ordenamiento del Territorio

El Estado de Yucatán, se encuentra regulado por dos instrumentos normativos de política ambiental para el Ordenamiento del territorio a nivel estatal, es decir, **el Programa de Ordenamiento Ecológico Territorial del Estado de Yucatán (POETY)**, establecido por el **Decreto 692/2023** publicado en el Diario Oficial del Gobierno del Estado de Yucatán, el día **martes 05 de diciembre de 2023**, así como lo establecido en el **Programa de Ordenamiento Ecológico del Territorio Costero del Estado de Yucatán (POETCY)**, establecido por el **Decreto 160/2014** publicado en el Diario Oficial del Gobierno del Estado de Yucatán el día **jueves 20 de Marzo de 2014** y lo establecido en el **Decreto 308/2015** por el que se modifica el **Decreto 160/2014**, por lo que la propuesta objeto de estudio debe apegarse a los criterios de regulación ecológica establecidos para cada una de las Unidades de Gestión Ambiental de los Instrumentos normativos en materia de ordenamiento ecológico territorial. Y aun cuando existen los instrumentos antes mencionados, el uso o actividad propuestos deberán apegarse al Programa de Ordenamiento Ecológico del Territorio Costero del Estado de Yucatán (POETCY), dado que fue diseñado para determinar, orientar y ordenar la compatibilidad de las actividades y usos de suelo de acuerdo al tipo de paisaje a lo largo del litoral de la costa yucateca.

A continuación, se plantea la vinculación del proyecto con los ordenamientos territoriales mencionados y los criterios ecológicos establecidos para las UGAs y zonas en comento.

3.3.1 Programa de Ordenamiento Ecológico Territorial del Estado de Yucatán

El Programa de Ordenamiento Ecológico Territorial del Estado de Yucatán (POETY) es un instrumento legal publicado en el Diario Oficial del Gobierno del Estado de Yucatán el 05 de diciembre de 2023 (decreto 692/2023), el cual, tiene por finalidad la regulación de los usos de suelo, el aprovechamiento de los recursos naturales, las actividades productivas y el desarrollo urbano, mediante un Modelo de Desarrollo Territorial que hace compatible la

preservación de la biodiversidad, la protección al ambiente y el aprovechamiento sustentable de los recursos y elementos naturales.

El modelo incluye la propuesta de usos para el territorio, acorde con sus potencialidades y limitantes y el establecimiento de un sistema de políticas y criterios ambientales de aprovechamiento, protección, conservación y restauración que garanticen el uso racional y la conservación a mediano y largo plazo de los recursos naturales y humanos del Estado.

En este programa se establece la zonificación territorial en la que incluyen usos y utilización del territorio a través de Unidades de Gestión Ambiental (UGA); estas representan una unidad mínima territorial en la que se aplican tanto lineamientos como estrategias ambientales de política territorial, aunado a esquemas de manejo de los recursos naturales.

Ahora bien, de acuerdo con la actualización del Programa de Ordenamiento Ecológico del Territorio del Estado de Yucatán, el predio analizado se localiza en las Unidades de Gestión Ambiental denominadas **"UGA027-APROVCHI y UGA021-PRES-BAC"**. Por lo que se deberá de observar las Políticas, Estrategias Ecológicas Sectoriales y los Criterios de Regulación Ecológica, establecidos en el citado Programa, como se indica a continuación.

UGA027-APROV-CHI

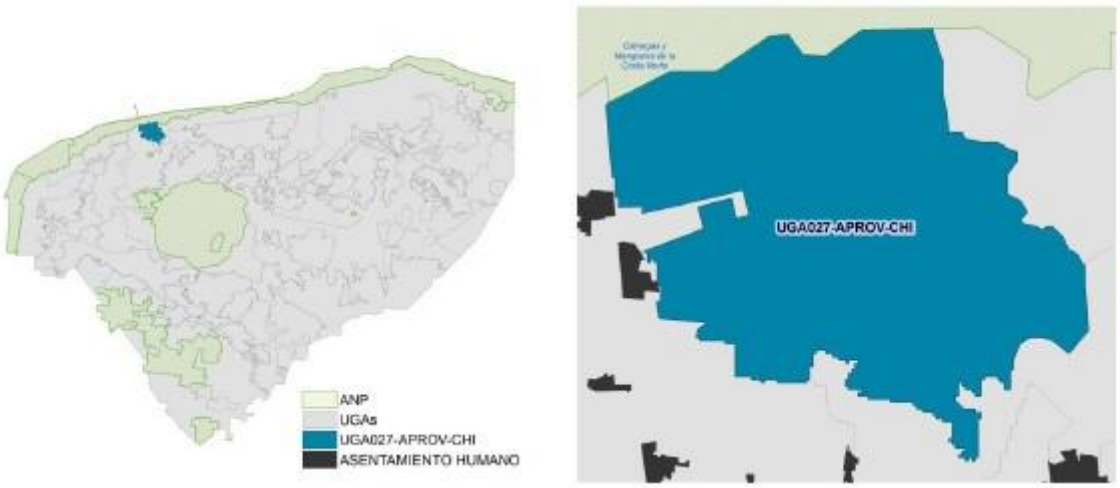

Política de la UGA

Aprovechamiento sustentable

Síntesis

Extensión de la UGA (km²): 116.37

Tipo de cobertura (100%)			
Asentamientos humanos (%):	1.34	Terrenos forestales (%):	82.72
Cuerpo de agua (%):		Terrenos preferentemente forestales (%):	12.95
Terrenos no forestales (%)	2.99		

Áreas prioritarias para conservación y restauración (100 %)			
Sin cobertura natural o degradada (%):	8.23	APC por humedal terrestre (%)	0
Área prioritaria para conservación (APC) (%):	90.64	Área prioritaria para restauración (%):	0
APC por humedal costero (%)	0.03	Selva fuera de áreas prioritarias (%):	1.09

Otros indicadores (*los siguientes porcentajes no suman el 100%, si no que representan una porción de la UGA y los polígonos podrían estar traslapados*)			
Peligro por inundaciones pluviales (%):	100	Sitio Ramsar:	
Susceptibilidad a hundimientos (%):	0	Biomasa aérea (%):	90.68
Vulnerabilidad del acuífero (%):	2.81	Manglar (%):	0
Recarga del acuífero (%)	0	Duna (%):	0
Área Natural Protegida (%):	0		

CLAVE UGA	NOMBRE UGA	POLÍTICA	USOS COMPATIBLES	USOS CONDICIONADOS	USOS INCOMPATIBLES
UGA027	UGA021-APROV-CHI	Aprovechamiento	1, 2, 7, 12, 13, 19	5, 6, 8, 9, 10, 11, 15, 18	3, 4, 14, 16, 17, 20

ACTIVIDAD	CLAVE	DEFINICÓN
ASENTAMIENTOS HUMANOS	AH	Se refiere al establecimiento de nuevos centros de población en zonas donde sea factible el aprovechamiento de la infraestructura y servicios actuales, y se contenga la expansión urbana desordenada.

Tabla 7: Políticas y criterios de la UGA027-APROV-CHI, relacionadas con el Proyecto

UGA027-APROV-CHI

Lineamientos ambientales
Propiciar el aprovechamiento sustentable de 28.878 km2 para el desarrollo de las actividades compatibles.

Criterios Generales
1, 2, 3, 4, 5, 6, 7, 8, 9, 10, 11, 12, 13, 14, 15

Matriz de compatibilidades		Criterios de regulación ecológica
Acuacultura de agua dulce	C	1, 2, 3, 4
Acuacultura salobre	C	1, 2, 3, 4
Agricultura tecnificada	INC	
Agricultura extensiva	INC	
Apicultura	COND	1
Energía eólica	C	2, 3, 4
Energía fotovoltaica	COND	1, 2
Infraestructura	COND	1, 2, 3
Forestal	COND	1, 2, 3, 4, 5
Industrial	COND	1, 2, 3, 4, 6
Milpa maya	C	1
Minería no metálica	C	2, 3, 4, 5, 6, 7, 8
Pecuario bovino	INC	
Pecuario porcino	INC	
Pecuario avícola	COND	1, 2, 3, 4
Pesca	INC	
Turismo de naturaleza	C	1, 2
Turismo de sol y playa	INC	
Turismo convencional	COND	1, 2, 3, 4, 5, 6, 7, 8, 9, 10, 11, 12, 13
Asentamientos humanos	COND	1, 3, 4, 5, 6, 7, 8, 9, 10, 11, 12, 13, 14, 15

Tabla 8: Vinculación con los criterios de regulación ecológica de la UGA en relación a los Asentamientos Humanos

ASENTAMIENTOS HUMANOS-CONDICIONADO

NUMERO	CRITERIO DE REGULACIÓN ECOLÓGICA
1	Se supeditará la aprobación de proyectos de construcción y operación de desarrollos inmobiliarios, conjuntos habitacionales, fraccionamientos, lotes urbanizables, establecimientos de hospedaje turísticos e infraestructura urbana a la presentación de una estrategia dirigida a: a) Minimizar la expansión urbana desordenada. b) Minimizar la vulnerabilidad específica del acuífero. c) Prevenir la fragmentación de hábitats naturales. d) Satisfacer la demanda de manejo de residuos sólidos y líquidos, y la dotación de servicios urbanos.

NUMERO	CRITERIO DE REGULACIÓN ECOLÓGICA
	Vinculación: El presente proyecto se refiere a la constitución de un desarrollo inmobiliario a través de la lotificación y urbanización de una porción territorial, el cual cumple con la legislación aplicable, toda vez que la superficie destinada para la conformación de la obra se encuentra dentro de una zona, en la cual el uso pretendido en el predio resulta ser **CONDICIONADO** de acuerdo con el Programa de Ordenamiento Ecológico del Territorio Costero del Estado de Yucatán (POETCY, 2015) vigente . Asimismo, se promueve respetar los lineamientos o requerimientos técnicos de las autoridades competentes para la obtención de los servicios requeridos en el proyecto. Con dicha acción urbanística, se cumplen las estrategias dirigidas a: a) Minimizar la expansión urbana desordenada. b) Minimizar la vulnerabilidad específica del acuífero. c) Prevenir la fragmentación de hábitats naturales. d) Satisfacer la demanda de manejo de residuos sólidos y líquidos, y la dotación de servicios urbanos. Pues el hecho de constituir un desarrollo inmobiliario, implica dotar de equipamientos e infraestructuras que brindarán servicios a los futuros habitantes, entre ellos: los servicios de recolección de residuos sólidos urbanos, así como el tratamiento de aguas residuales; así mismo se brindarán los servicios de energía eléctrica, agua potable, alumbrado público, entre otros. Aunado a lo anterior, el proyecto contempla la implementación de diversos programas entre los que se encuentra un Programa de Manejo de Residuos, a fin de llevar a cabo la correcta separación, manejo y disposición de los residuos generados en las diferentes etapas de la obra, así como la implementación de un programa de reforestación, preservación y protección de la flora y fauna.
3	Los proyectos de plantas desalinizadoras no podrán descargar sus aguas de rechazo en el suelo o cuerpos de agua, por lo que deberán contar con los medios necesarios para inyectarla al manto salino, considerando su concentración y volumen, de modo que se minimice el impacto ambiental. **Vinculación:** criterio no aplicable al proyecto, debido a que la naturaleza de la obra esta orientada a un desarrollo inmobiliario habitacional y no comprende una planta desalinizadora.
4	Los proyectos de construcción y operación de desarrollos inmobiliarios y de turismo convencional que requieran consumo de agua, deberán contemplar medidas para la reducción del consumo como pueden ser captación de agua de lluvia, reúso de agua residual tratada (aguas grises) en riego de áreas verdes y otros usos que no requieran agua potable, instalación de sistemas ahorradores de agua, empleo de vegetación nativa con bajo requerimiento de agua en sus áreas verdes. **Vinculación:** El agua a implementar durante las diferentes actividades (elaboración de mezclas, humedecer los materiales, el área de trabajo, etc.) en las etapas de PS y C, se obtendrán de sistemas locales cercanos y se trasladara al sitio a través de pipas de variadas capacidades, teniéndose el almacenamiento temporal del recurso en contenedores apropiados, como podrían ser por ejemplo tinacos de plástico. Asimismo, en las diferentes etapas de la obra se realizarán actividades de concientización, tanto para los trabajadores como a los usuarios finales, enfocadas

NUMERO	CRITERIO DE REGULACIÓN ECOLÓGICA
	al uso responsable y ahorro del recurso hídrico, estableciendo la captación, almacenamiento y reutilización de agua de lluvia, así como la implementación de sistemas ahorradores de agua (lavabos de monomando, inodoros con doble descarga, entre otros), una vez se lleve a cabo la ocupación de los lotes. En la etapa posterior a la urbanización de la obra, se realizarán las gestiones correspondientes ante la autoridad encarga de la administración del agua en la región, con el objeto de obtener el vital líquido a través de la interconexión a la red existente, de acuerdo con las adecuaciones y lineamientos que se establezcan en el proyecto aprobado por la misma autoridad para que no afecte el abasto de la zona. Bajo ese tenor, se obtendrá el agua por medio de la infraestructura del municipio (enfrente del proyecto se ubica un cárcamo de rebombeo) y el agua antes de la distribución a esta a través de las redes, el proyecto de agua potable será previamente aprobado por el Sistema de agua potable y alcantarillado de Chicxulub Pueblo y se construirá una red de agua potable para abastecer a cada uno de lotes del desarrollo y la casa club. En otro orden de ideas, se considera de importancia el indicar que se especificará a los futuros propietarios de los lotes a delimitar o de las áreas comerciales, que estos deberán ser responsables de implementar un sistema de tratamiento de aguas residuales adecuado y acorde a las actividades o infraestructura a desarrollar en sus lotes; se les sugerirá la implementación de unos sistemas aprobados por el CICY denominado AQUOX. Dicho sistema cumplirá con la NOM-003-SEMARNAT-1997 y la NOM-001-SEMARNAT-2021 una vez realizado el tratamiento, por lo cual se podrá reutilizar en labores de riego de áreas verdes y tendrá como beneficio la reducción del consumo de agua potable. (se anexa ficha técnica del sistema) Para la casa club se establecerán 2 sistemas de tratamiento DLD-14 de 7571 lts. conectados a pozos y como tratamiento terciario se establecerá un registro de cloración previo a la entrada al pozo. De igual manera para el área comercial se proponen instalar un biodigestor DLD-14 de 7,571 litros para cada lote comercial Este sistema de tratamiento está elaborado de acuerdo a la normatividad estipulada en la Ley de Protección al Medio Ambiente del Estado de Yucatán en su capítulo VII, art. 195-200, además de ir acorde a la NOM-001-SEMARNAT-1996. Este sistema DLD-14 con base en sus procesos anaerobios (bacterias anaerobias especializadas BIODLD® y diseño patentados permite verter el agua tratada en un pozo de absorción generando un menor impacto al manto acuífero y medioambiente. Su principio de funcionamiento consiste en un tratamiento individual de agua residual a través, de la acción conjunta de la sedimentación de los desechos orgánicos y su digestión con bacterias anaerobias especializadas (BIODLD®).

NUMERO	CRITERIO DE REGULACIÓN ECOLÓGICA
5	De igual manera, el proyecto propuesto contará con áreas verdes (áreas ajardinadas y/o arborizadas) y de conservación que mantendrán su condición actual, dentro de la superficie del predio, con el propósito de garantizar la permeabilidad del suelo y óptima captación de agua proveniente de las precipitaciones pluviales. Es de mencionar que, las diferentes áreas deberán estar debidamente señaladas o marcadas de manera que sean fácilmente identificables, permitiendo distinguir las áreas de trabajo que serán efectivamente intervenidas, de las áreas de conservación que son aquellos espacios que no requerirán de intervención y preservaran la vegetación existente. Aunado a lo anterior, se promoverá, tanto el enriquecimiento de las áreas verdes comunes , como con la reforestación de las diferentes zonas del predio, dando preferencia a las especies arbóreas y arbustivas propias de la región. Los asentamientos humanos (vivienda, fraccionamientos, servicios, etc) deberán mantener los humedales libres de obras de edificación, con el objeto de mantener sus procesos hidrodinámicos naturales. **Vinculación:** El proyecto corresponde a una obra nueva en el que se contempla la lotificación y urbanización de un desarrollo inmobiliario habitacional en una zona al interior del estado donde son evidentes los procesos de ocupación del suelo derivados de los modelos de planeación, no obstante, es importante recalcar que dentro de la superficie del proyecto no se localizan cenotes, uvalas, cuevas, grutas y humedales costeros que pudieran verse afectados con el desarrollo de la obra. Debido a lo mencionado, se dará total cumplimiento al criterio ya que el proyecto no desarrollará obras en humedales y tampoco se prevé que sus actividades puedan causar efectos directos sobre este cuerpo que cause su desecación o sedimentación o propicien la alteración de la hidrodinámica natural. Pese a lo anterior, a fin de dar cumplimiento al criterio para no afectar la zona de influencia y los procesos hidrodinámicos se propone un área de conservación y áreas verdes que servirán como zona permeable y de amortiguamiento.
6	Se deberán mantener libres de obras, temporales o permanentes, las dunas incipientes o embrionarias y las dunas en estuarios, con el objeto de evitar la afectación a integridad funcional del sistema playa-duna costera. **Vinculación:** Criterio no aplicable al proyecto, debido a que el poligono donde se pretende desarrollar el proyecto, no se ubica sobre la playa o duna costera. Su ubicación es aproximadamente a 8.3 km de donde se encuentran dunas incipientes o embrionarias. Tampoco está cercano a un estuario, por lo que no hay dunas en estuarios, ni se considera que se afecte la integridad funcional del sistema playa de duna costera, dando cumplimiento al criterio señalado. En concatenación a lo mencionado, se aplicarán una serie de medidas encaminadas a la no afectación de áreas externas a la poligonal, así como a la protección de la integridad del suelo y los componentes de la flora y fauna, descritas a continuación: • Implementación de un programa de preservación de flora, previo al inicio de actividades de delimitación de áreas de conservación y/o desmonte, a fin de promover la preservación de las especies de flora que puedan encontrarse en las áreas susceptibles de afectación por

NUMERO	CRITERIO DE REGULACIÓN ECOLÓGICA
	el proyecto, mismas que deberán ser reubicadas en las áreas verdes y de conservación establecidas en la conformación del Proyecto. • Implementación de un programa de protección de fauna, el cual consistirá en la corroboración de que las áreas susceptibles de afectación por el desmonte del proyecto, se encuentren libres de individuos de fauna silvestre, nidos o madrigueras que por dichas actividades se puedan ver afectados. En caso de encontrarse ejemplares de fauna que por su etología u otra situación no pudieran desplazarse del sitio del proyecto, se procederá a efectuar actividades de protección, actividades que deberán ser efectuadas por parte de personal capacitado. • Las acciones de desmonte deberán estar direccionados para prevenir afectación a la vegetación presente en áreas no autorizadas o que se prevé mantengan la vegetación natural existente. • En caso de detectar dentro de las áreas de trabajo, la presencia de alguna especie de flora o fauna que esté incluida en la normatividad de protección (NOM 059-SEMARNAT-2021) o que posea características particulares que requieran su conservación, se implementarán las medidas más adecuadas para evitar su daño. Esto podrá incluir acciones de ahuyentamiento en el caso de la fauna, o de rescate y reubicación en el caso de la flora. • Realización de actividades de desmonte y despalme única y exclusivamente en las superficies en que se proyecte la construcción de la infraestructura. • Las actividades se desarrollarán conforme a lo establecido en la presente MIA-P, y sus planos autorizados, así como en lo que determine la autorización en materia ambiental emitida por la SEMARNAT, y dentro del cumplimiento de la normatividad vigente y aplicable. Esto implica, el respeto de las áreas de ocupación, así como los plazos previstos para la ejecución de obra, • Las áreas del proyecto deberán estar debidamente señaladas o marcadas de manera que sean fácilmente identificables, permitiendo distinguir las áreas de trabajo que serán efectivamente intervenidas, de las áreas de conservación que son aquellos espacios que no requerirán de intervención. Las delimitaciones deberán realizarse con materiales de fácil remoción, sin que sean restricciones físicas, que impidan o limiten el libre tránsito de la fauna silvestre en la zona. • Destinar el 21.14% de la superficie total del predio para la determinación y preservación de áreas verdes y de conservación, las cuales quedaran sujetas a enriquecimiento con individuos vegetales de especies endémicas. • Mantenimiento de las áreas verdes proyectadas en el diseño, a fin de garantizar la preservación servicios ambientales en la zona. • Conservación de la vegetación natural de manera permanente, es decir, durante la etapa de operación del proyecto, se deberán preservas las áreas de conservación y las áreas habilitadas para áreas verdes. • Se brindarán pláticas de capacitación a todo el personal que labore en el proyecto con el fin de informarles sobre las medidas de prevención y mitigación que deben acatar. Se

NUMERO	CRITERIO DE REGULACIÓN ECOLÓGICA
	abordarán temas sobre el respeto y cuidado de las especies silvestres presentes en la zona, así como las sanciones a los que podrían ser acreedores, si llegaran a ser sorprendidos con la comercialización total o parcial de cualquier ejemplar de flora y fauna silvestre identificado en el sitio. • Los futuros propietarios del área vendible que conforma el desarrollo habitacional, deberán respetar los porcentajes de áreas verdes establecidos en la normativa aplicable, así como los lineamientos señalados por la autoridad competente.
7	El aprovechamiento de las zonas colindantes a las playas se restringirán a instalaciones piloteadas (tipo palafito o andadores) de madera o materiales degradables, las cuales deberán ser ubicadas detrás de la cara posterior del primer cordón de duna, evitando la ocupación de la corona o cresta de la misma. El pilotaje deberá ser superficial (hincado a golpes), no cimentado y deberá permitir el crecimiento de la vegetación, el transporte de sedimentos y el paso de fauna, por lo que se recomienda que tenga al menos un metro de elevación respecto al nivel de la duna. Las dunas que formen barreras o diques que interrumpan el drenaje se excluirán para la construcción de instalaciones de edificaciones por ser zonas de vulnerables a inundaciones. **Vinculación:** Criterio no aplicable, debido a que el proyecto propuesto se desarrolla en un área dentro del municipio de Chicxulub Pueblo, localizada fuera de las zonas establecidas en dicho criterio.
8	Se considera la playa como zona potencial de anidación de tortugas marinas y se deberán adoptar las medidas precautorias señaladas en la normativa aplicable, incluyendo: a) Conservar la vegetación nativa y restringir la introducción de especies exóticas en el hábitat de anidación. b) Propiciar la regeneración natural de la comunidad vegetal nativa y el mantenimiento de la dinámica de acumulación de arena del hábitat de anidación. c) Retirar de la playa cualquier objeto movible que tenga la capacidad de atrapar, enredar o impedir el paso de las tortugas anidadoras y sus crías durante la temporada de anidación. d) Reorientar, modificar o desinstalar cualquier equipo que durante la noche genere una emisión o reflexión de luz hacia la playa de anidación o cause resplandor detrás de la vegetación costera, durante la época de anidación y emergencia de crías de tortuga marina. e) Implementar el uso de luminarias direccionales o provistas de mamparas o capuchas, focos de bajo voltaje (40 watts) o lámparas fluorescentes compactas de luminosidad equivalente, y fuentes de luz de coloración amarilla o roja, (tales como las lámparas de vapor de sodio de baja presión) que disminuyan los impactos por la iluminación nocturna de la playa. f) Prohibir el tránsito vehicular particular o recreativo en la playa durante la temporada de anidación. g) Vigilar que los animales domésticos No perturben o lastimen las hembras, las nidadas y las crías. h) Vigilar los niveles de ruido de fuentes antropogénicas en las playas de anidación para que no sobrepase el nivel establecido en la norma.

NUMERO	CRITERIO DE REGULACIÓN ECOLÓGICA
9	i) El manejo de las tortugas marinas solo podrá realizarlo el personal que acredite estar capacitado. **Vinculación:** Criterio no aplicable, debido a que el proyecto propuesto se desarrolla sobre tierra firme natural dentro del municipio de Chicxulub Pueblo y a más de 8 kilómetros de la línea de costa. La construcción de edificaciones permanentes en dunas terciarias se restringirá a las zonas consolidadas, detrás de las crestas de la duna. Para asegurar la resiliencia del sistema de dunas, la orientación, tipo y densidad de las edificaciones deberá minimizar la superficie de choque del viento y sujetarse a la capacidad de carga del sistema, y se deberá minimizar la pérdida de conectividad de hábitat mediante corredores biológicos. **Vinculación:** Criterio no aplicable, dado que el polígono no se ubica directamente sobre la playa o línea de costa. Su ubicación es a más de 8 kilómetros tierra adentro en relación al límite de costa, distancia donde se considera que es una zona en proceso de consolidación por asentamientos humanos. Es importante destacar que el sitio donde se desarrollará el proyecto se encuentra dentro de una zona donde los Asentamientos Humanos (AH) resultan ser usos compatibles de acuerdo a las disposiciones aplicables por el Programa de Ordenamiento Ecológico del Territorio Costero del Estado de Yucatán (POETCY). No obstante, se pudo apreciar que la superficie está cubierta tanto por vegetación secundaria con grandes áreas cubiertas por estrato arbóreo y arbustivo, apreciando afectaciones recurrentes ocasionadas por diversas actividades antropogénicas, principalmente las relacionadas con las actividades agropecuarias.
10	Se deberán excluir las playas y las dunas como sitios aptos para la disposición de los residuos (arenas y sedimentos) del dragado de canales de puertos, bocas de lagunas y lagunas costeras. **Vinculación:** El criterio no resulta aplicable al proyecto, ya que este es una obra nueva de naturaleza para fines habitacionales y no realizará acciones de dragado.
11	La construcción y operación de todo desarrollo que requiera suministro de energía eléctrica (incluyendo conjuntos habitacionales, fraccionamientos, establecimientos de hospedaje turísticos, oficinas, plazas comerciales, industria) deberán privilegiar la implementación de diseños bioclimáticos y la utilización de tecnologías para la optimización del consumo de energía asociada a la iluminación, los electrodomésticos y la ventilación y el aire acondicionado. Asimismo, se recomienda presentar un programa de generación de energías limpias para satisfacer al menos el 10% de su consumo energético, conforme a las disposiciones normativas aplicables. **Vinculación:** Toda vez que la propuesta consiste en un desarrollo inmobiliario habitacional en régimen de condominio, mismo que será interconectado a la red de energía eléctrica de la Comisión Federal de Electricidad (CFE), se apegará a las disposiciones establecidas por la misma dependencia para obtener las factibilidades y diversas autorizaciones para la distribución de las redes, así como la interconexión al mismo. Asimismo, se promoverá diseños de edificios basados en el clima local, con la idea de proporcionar espacios confortables, aprovechando fuentes ambientales y la implementación de diferentes energías limpias o energías verdes que contribuyan a la sustentabilidad y sostenibilidad del proyecto en el tiempo, a fin de reducir las emisiones de contaminantes y el consumo de energía. La red eléctrica interna consistirá en tendido de cableado, ya sea mediante postes de concreto a lo largo de las vialidades o canalización subterránea en caso de buscar mayor estética y protección. Cada lote contará con acometida eléctrica a pie de terreno. Asimismo, se instalará alumbrado público en las calles: luminarias LED de alta eficiencia montadas en postes a intervalos regulares, brindando

NUMERO	CRITERIO DE REGULACIÓN ECOLÓGICA
12	iluminación suficiente con menor consumo energético. Se evaluará el uso de farolas solares autónomas para el alumbrado público, lo que reduciría costos operativos mediante iluminación ecológica, contribuyendo a la autosuficiencia energética. Eficiencia energética en viviendas: Diseñar las casas conforme a la NOM 020-ENER-2011 (eficiencia térmica en la envolvente) para la zona bioclimática de Yucatán, reduciendo ga-nancias de calor solar por techos y muros. Un aislamiento térmico adecuado y colores cla-ros en azoteas disminuyen la necesidad de aire acondicionado. Equipos eficientes: Promover o incluir en el proyecto equipos de aire acondicionado con al-ta eficiencia estacional (SEER elevado) que cumplan o excedan la NOM-023-ENER-2018 para minisplits. Igualmente, focos LED, refrigeradores y demás electrodomésticos clase A++ que consumen menos electricidad. La CONUEE publica listas de equipos eficientes; su adopción podría reducir en >30% el consumo eléctrico por hogar, ahorrando ~200 250 kWh/mes (y ~150–200 tCO_2e/año en total). Energías renovables in situ: Integrar paneles solares fotovoltaicos en techos de las vivien-das o en áreas comunes. Yucatán tiene alta irradiación solar; un sistema de 3 kW por casa podría generar ~5,000 kWh/año, cubriendo gran parte de la demanda base. Si al menos un 50% de las casas instala fotovoltaico, las emisiones por electricidad se reducirían pro-porcionalmente (cada kWh solar evita ~0.438 kg CO_2e de la red). Adicionalmente, conside-rar calentadores solares de agua para suplir boilers de resistencia. Gestión de la demanda y hábito del usuario: Educar a los residentes en prácticas de ahorro (uso racional de A/A, sombreamiento de ventanas, ventilación natural nocturna, etc.). La participación activa de usuarios puede lograr ahorros del 10–15% en consumo sin inver-sión tecnológica. Asimismo se anexa plan de autosuficiencia del proyecto, a fin de que el propio proyecto se lleve a cabo bajo un esquema sustentable. Todo proyecto, obra o actividad, deberá ubicar su sistema de tratamiento de aguas residuales en función del tipo de suelo y de la profundidad del acuífero, con el objeto de minimizar el riesgo que las aguas residuales fluyan al acuífero o a la superficie sin haber tenido un adecuado tratamiento. Asimismo, deberán asegurar la recolección periódica y disposición final adecuada de los lodos en caso de generarse. **Vinculación:** Como parte del proyecto en comento, y tal como su nombre indica, se prevé únicamente actividades para la división de lotes en el predio y la dotación de urbanización del conjunto por lo que no se generarán aguas residuales como parte de las actividades operativas o de funcionamiento, que comprenden la venta de los lotes y la implementación de mantenimientos. Asimismo, se considera de importancia el indicar que se especificará a los futuros propietarios de los lotes a delimitar o de las áreas comerciales si las hubiere en los lotes mixtos, que estos deberán ser responsables de implementar un sistema de tratamiento de aguas residuales adecuado y acorde a las actividades o infraestructura a desarrollar en sus lotes; se les sugerirá la implementación de unos sistemas aprobados por el CICY denominado AQUOX. **Estos sistemas son un:** • Equipo para el tratamiento de aguas residuales para su descarga al suelo (pozo de absorción o infiltración) así como al drenaje. • Funciona por la implementación de CELDAS DE COMBUSTIBLE MICROBIA-NAS. No requiere químicos ni bacterias.

NUMERO	CRITERIO DE REGULACIÓN ECOLÓGICA
13	**Estos sistemas tienen los siguientes beneficios:** • Su desempeño es superior al de un biodigestor ya que limpia el agua residual en un 95%. • Puede ser instalado en viviendas que no cuentan con un sistema de drenaje. • No requiere químicos ni agregar bacterias. • Previene la existencia de focos de infección. • Cuida el medio ambiente al prevenir la contaminación de los mantos acuíferos. Es el único que cumple con las normas vigentes: NOM-001-SEMARNAT-2021, NOM006-CONAGUA-1997 y PROY-NOM-006-CONAGUA-2022, de manera autónoma. No obstante, dicho sistema cumplirá con la NOM-003-SEMARNAT-1997 y la NOM-001-SEMARNAT-2021 una vez realizado el tratamiento, por lo cual se podrá reutilizar en labores de riego de áreas verdes y tendrá como beneficio la reducción del consumo de agua. (*se anexa ficha técnica del sistema)* Para la casa club se establecerán 2 sistemas de tratamiento DLD-14 de 7571 lts. conectados a pozos y como tratamiento terciario se establecerá un registro de cloración previo a la entrada al pozo. De igual manera para el área comercial se proponen instalar un biodigestor DLD-14 de 7,571 litros para cada lote comercial Este sistema de tratamiento está elaborado de acuerdo a la normatividad estipulada en la Ley de Protección al Medio Ambiente del Estado de Yucatán en su capítulo VII, art. 195-200, además de ir acorde a la NOM-001-SEMARNAT-1996. Este sistema DLD-14 con base en sus procesos anaerobios (bacterias anaerobias especializadas BIODLD® y diseño patentados permite verter el agua tratada en un pozo de absorción generando un menor impacto al manto acuífero y medioambiente. Su principio de funcionamiento consiste en un tratamiento individual de agua residual a través, de la acción conjunta de la sedimentación de los desechos orgánicos y su digestión con bacterias anaerobias especializadas (BIODLD®). (*se anexa ficha técnica del sistema)* Los conjuntos habitacionales, fraccionamientos, lotes urbanizables, establecimientos de hospedaje turístico e infraestructura urbana, deberán remitirse a los atlas de riesgos o peligros estatal y municipal vigentes para evitar que se desarrollen en ubicaciones inapropiadas, las cuales incluyen: a) Zonas de aluviones naturales recientes, profundos o superficiales. b) Relleno artificiales en barrancos, humedales y terraplenes o en general terrenos no consolidados, inestables con agrietamientos y sensibles a asentamientos diferenciales o hundimientos. c) Áreas susceptibles a derrumbes o deslizamientos, sobresaturación hidráulica, sobrepeso, o movimientos vibratorios. d) Áreas por debajo del nivel máximo de mareas. e) Áreas susceptibles a inundación. f) Bancos de materiales abandonados. g) Áreas elevadas que al ser deforestadas generan escurrimientos que agravan inundaciones en zonas bajas. **Vinculación:** Con el objetivo de garantizar la seguridad y sostenibilidad de las obras o actividades relacionadas en el proyecto se ha consultado el atlas de riesgos y atlas de peligros por fenómenos naturales. No obstante, se tiene que el área donde se pretende establecer el predio no se cuenta con estructuras de cavernas, formaciones geológicas o cuerpos de agua que pudieran verse

NUMERO	CRITERIO DE REGULACIÓN ECOLÓGICA
14	afectadas; asimismo, en el desarrollo del proyecto se contemplan medidas constructivas y operativas para disminuir la vulnerabilidad ante eventos hidrometeorológicos extremos, como huracanes y a los efectos del cambio climático. Como es sabido, el territorio estatal presenta una susceptibilidad alta a los impactos de lluvias extremas atípicas, tormentas tropicales y ciclones, propiciando una alta susceptibilidad a inundaciones, lo cual, será tomado en consideración para el diseño y establecimiento de drenaje pluvial en la acción urbanística propuesta. De igual manera, cabe señalar que, el diseño para la construcción de la infraestructura, se han contemplado las normas y lineamientos pertinentes de los diferentes rubros, aplicables a la zona y al tipo de proyecto, a fin de que este se desarrolle sin contratiempos y sea viable. En otro orden de ideas, se proyecta la delimitación de 185,301.46 m2 de la superficie total del predio para la determinación de áreas verdes y de conservación, donde se prevé la preservación de las condiciones y elementos naturales del suelo, quedando sujetas a enriquecimiento con ejemplares de vegetación características del sitio, a fin de compensar el área afectada por el desarrollo y garantizar infiltración de agua proveniente de las precipitaciones pluviales. En la selección de la paleta vegetal de las áreas verdes se dará preferencia por especies arbóreas y arbustivas propias de la región. Ante lo referido en el presente criterio, la propuesta considera el diseño de infraestructura verde a través de la integración de las áreas verdes en espacios públicos, con las áreas verdes en camellones y el área de conservación, a fin de conectar corredores biológicos que proporcionen hábitat y recursos para la fauna, aunado a ello, estas zonas funcionan como áreas de transición entre el desarrollo inmobiliario y las zonas naturales; y a su vez funcionan como barrera y refugio para el desplazamiento seguro de los animales entre diferentes hábitats. Los desarrollos inmobiliarios (condominio, fraccionamiento o subdivisión) solo se podrán establecer en terrenos que no cuenten con una cobertura forestal o se consideren como preferentemente forestales. **Vinculación:** De acuerdo con lo establecido en el Programa de Ordenamiento Ecológico del Territorio del Estado de Yucatán, el cual, es un instrumento de política ambiental cuyo objeto es regular o inducir el uso de suelo y las actividades productivas, así como lograr la protección del medio ambiente, la preservación y el aprovechamiento sustentable de los recursos naturales, a partir de un análisis detallado de las tendencias de deterioro y las potencialidades del aprovechamiento del mismo, se concluye que, tanto los usos de suelo para asentamientos humanos como los forestales, están considerados como usos condicionados, por lo tanto, en la unidad de gestión ambiental en la que se encuentra el proyecto propuesto, se pueden desarrollar bajo criterios ecológicos que permitan un desarrollo sustentable. Como se menciona en diferentes apartados del presente documento, el predio donde se pretende llevar a cabo la obra cuenta con zonas cuya cobertura vegetal se puede clasificar con vocación forestal, las cuales podrán verse influenciadas de acuerdo a las obras a desarrollar en el proyecto,

NUMERO	CRITERIO DE REGULACIÓN ECOLÓGICA
	por lo que se deberá obtener, previa autorización en materia ambiental, el Cambio de Uso de Suelo en Terrenos Forestales (CUSTF) de las zonas que prevalezcan con dichas condiciones.
15	Los asentamientos humanos rurales existentes están sujetos al crecimiento natural de su población y sus necesidades de vivienda, servicios e infraestructura, dentro de zonas que sean potencialmente urbanizables y fuera de zonas de riesgo. **Vinculación:** la propuesta inmobiliaria no forma parte de un asentamiento o centro rural de población, por lo que su desarrollo no afectará el crecimiento natural de la población de los asentamientos rurales.

:A021-PRES-BAC

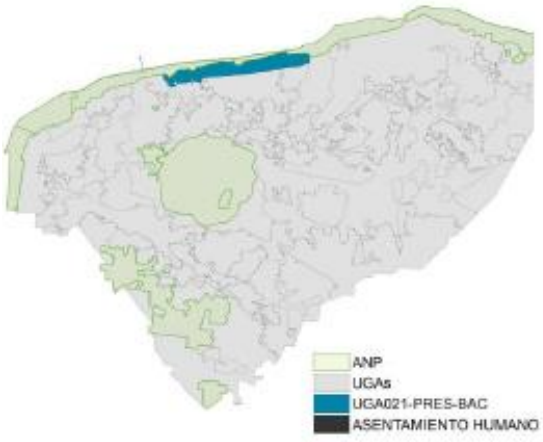

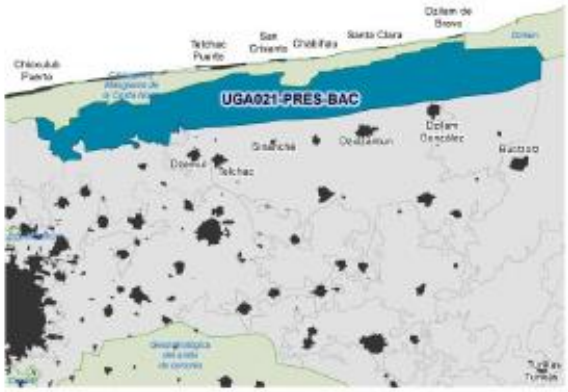

CLAVE UGA	NOMBRE UGA	POLÍTICA	USOS COMPATIBLES	USOS CONDICIONADOS	USOS INCOMPATIBLES
UGA021	UGA021-PRES-BAC	Preservación	5	6, 12, 18, 19, 20	1, 2, 3, 4, 8, 9, 10, 11, 13, 14, 15, 16, 17
ACTIVIDAD			CLAVE	DEFINICÓN	
ASENTAMIENTOS HUMANOS			AH	Se refiere al establecimiento de nuevos centros de población en zonas donde sea factible el aprovechamiento de la infraestructura y servicios actuales, y se contenga la expansión urbana desordenada.	

Tabla 9: Políticas y criterios de la UGA021-PRES-BAC, relacionadas con el Proyecto

Criterios Generales
1, 2, 3, 4, 5, 6, 7, 8, 9, 10, 11, 12, 13, 14, 15

Matriz de compatibilidades		Criterios de regulación ecológica
Acuacultura de agua dulce	INC	
Acuacultura salobre	INC	
Agricultura tecnificada	INC	
Agricultura extensiva	INC	
Apicultura	C	
Energía eólica	COND	1, 2, 4, 5, 6,
Energía fotovoltaica	INC	
Infraestructura	INC	
Forestal	INC	
Industrial	INC	
Milpa maya	COND	1, 2
Minería no metálica	INC	
Pecuario bovino	INC	
Pecuario porcino	INC	
Pecuario avícola	INC	
Pesca	INC	
Turismo de naturaleza	COND	1, 3
Turismo de sol y playa	INC	
Turismo convencional	INC	
Asentamientos humanos	INC	

C= Compatible COND = Condicionado INC= Incompatible

Es de señalar que, el propio Programa de Ordenamiento Ecológico del Territorio del Estado de Yucatán (POETY), señala que el proyecto a desarrollarse, el cual versará en la **lotificación y urbanización de un desarrollo inmobiliario habitacional**, se refiere a un uso **INCOMPATIBLE** con las actividades contempladas para realizarse dentro de la Unidad de Gestión Ambiental (UGA) denominada **"UGA021-PRES-BAC**".

Ante lo anteriormente expuesto, es notable que las dos normativas estatales que aplican al proyecto: "Programa de Ordenamiento Ecológico del Territorio del Estado de Yucatán (POETY del 2023); y el Programa de Ordenamiento Ecológico del Territorio Costero del Estado de Yucatán (POETCY)" se contraponen.

Pero es el POETCY el Programa que sirve para analizar la viabilidad del proyecto por el Principio de Especialidad Normativa.

"Criterio de especialidad (lex specialis derogat legi generali), ante dos normas incompatibles, una general y la otra especial (o excepcional), prevalece la segunda, el criterio se sustenta en que la ley especial substrae una parte de la materia regida por la de mayor amplitud, para someterla a una reglamentación diversa (contraria o contradictoria).

Siendo en este caso el POETCY la norma especial (o excepcional).

Por otra parte, es importante recalcar que para la determinación de la FUA 457/2025 de fecha ocho de abril de 2025 y recepcionada en agosto de 2025 se tomó en cuenta el POETCY de 2015, si se toma en cuenta que en diciembre de 2023 entra en vigor el nuevo POETY en la cual este desarrollo caería en un área NO compatible para los desarrollos humanos es relevante establecer que este POETY de 2023 y el POETCY de 2015 son contradictorias.

"CONFLICTO NORMATIVO. FORMA DE RESOLVER UN. Para resolver un conflicto normativo, debe estarse al principio de que, ante la contradicción de dos leyes, debe atenderse a la de mayor jerarquía y, en caso de ser iguales a lo que disponga la ley especial." Novena Época, Instancia: TRIBUNAL COLEGIADO DEL VIGESIMO CIRCUITO, Fuente: Semanario Judicial de la Federación y su Gaceta, Tomo: III, Mayo de 1996, Tesis: XX.72 K, Página: 60

En este caso particular la Ley especial es el POETCY (es un programa de ordenamiento particular de la zona costera).

Ante lo referido, se realizará la vinculación con los criterios generales establecidos en el Programa:

Criterios ecológicos generales (CG)
1. Todo proyecto, obra o actividad que genere aguas residuales, deberá contar con un sistema de drenaje y un sistema de tratamiento de aguas residuales o sistemas alternativos que cumplan con la normatividad aplicable previo a la disposición de aguas residuales. En todos los casos, el drenaje pluvial y el sanitario deberán estar separados.
Vinculación: Entendiendo la importancia que cobra el recurso hidrológico en la región y la vulnerabilidad a la que se encuentra expuesto en el proyecto se evitarán descargas directas de aguas residuales al suelo-subsuelo sin previo tratamiento. Durante la etapa de construcción de la obra se implementarán letrinas portátiles de uso obligatorio de los trabajadores, en proporción uno por cada 10 trabajadores (1 x 10 trab.), para evitar en todo momento la defecación al aire libre; dichas letrinas deberán recibir mantenimiento periódico por parte de la empresa arrendadora, a fin de que se encargue de la recolección y disposición final de estas aguas residuales en los sitios que tenga debidamente autorizado. Como parte del proyecto en comento, y tal como su nombre indica, se prevé únicamente actividades para la división de lotes en el predio y la dotación de urbanización del conjunto por lo que no se generarán aguas residuales como parte de las actividades operativas o de funcionamiento, que comprenden la venta de los lotes y la implementación de mantenimientos. Pese a lo anterior, dado que el proyecto establecerá infraestructura (casa club) que será ocupada u operada, durante la etapa de Operación y Mantenimiento del proyecto, se prevé la instalación de dos sistemas individuales de tratamiento de aguas residuales de la marca DLD-14 de 7,571 L que cumplen con la NOM-001-SEMARNAT-2021, el cual deberá recibir mantenimientos periódicos, de acuerdo a las recomendaciones del fabricante, a fin de garantizar su correcta operación y prevenir la infiltración de aguas que no hayan recibido el tratamiento adecuado previo a su descarga al acuífero.

Para el caso de la etapa de Operación y Mantenimiento, debido a que como parte del proyecto no se prevé la construcción de infraestructura que ocasione la generación de aguas residuales en los lotes y áreas comerciales que conformarán la obra, no se prevé implementar sistemas de tratamiento de aguas residuales, acciones o medidas para su manejo u otros lineamientos en dichas áreas, sin embargo, se considera de importancia el indicar que se especificará a los futuros propietarios de los lotes a delimitar, que estos deberán ser responsables de implementar un sistema de tratamiento de aguas residuales adecuado y acorde a las actividades o infraestructura a desarrollar en sus lotes; se les sugerirá la implementación de unos sistemas aprobados por el CICY, denominados AQUOX (se agrega ficha técnica del sistema)

2. Todo proyecto, obra o actividad que genere residuos sólidos urbanos (RSU), deberán contar con la infraestructura apropiada y con un programa de manejo integral para su recolección, tratamiento o disposición final, ya sea por cuenta propia, contratación de servicios especializados o a través de los servicios públicos municipales.

Vinculación: Durante la etapa de construcción del proyecto se deberá dar un manejo adecuado a todos los residuos generados en el sitio del proyecto, por lo que se deberá establecer un área para el almacenamiento temporal de los mismos. Para el manejo adecuado de los residuos se implementarán las siguientes acciones:

a) Al término de cada jornada laboral, se deberá verificar que todas las áreas de trabajo se encuentren libres de residuos dispersos.
b) Todos los residuos generados en el predio del proyecto deben ser almacenados de acuerdo a su tipo, previniendo en todo momento su mezcla con otros residuos.
c) Para los residuos urbanos se deberán implementar contenedores rotulados (orgánico e inorgánico), provistos con tapa para prevenir su dispersión y proliferación de fauna nociva; y bolsas plásticas para facilitar su retiro y envió al sitio de disposición final autorizado por el municipio.
d) Todos los residuos deberán ser clasificados y retirados periódicamente del sitio (dos o tres veces por semana) o cuando su acumulación pueda representar un riesgo de contaminación.
e) Establecer un programa de manejo de los residuos que serán generados en las diferentes etapas de la obra.
f) En la etapa de operación del proyecto, corresponderá a los usuarios el cumplimiento de las disposiciones en cuanto al manejo y disposición de los residuos sólidos.

3. Todo proyecto, obra o actividad que generen residuos de manejo especial, deberán reportar su generación y estrategias de manejo a la dependencia estatal de conformidad con la Ley de Protección al Medio Ambiente del Estado de Yucatán.

Vinculación: El proyecto dará cumplimiento al presente criterio en caso de llegar a los volúmenes establecidos por la normatividad.

4. Todo proyecto, obra o actividad que requieran el abastecimiento de agua subterránea quedarán supeditas a que se demuestre que no se afecta la disponibilidad ni la calidad del agua del acuífero mediante la presentación estudios que determinen los niveles estáticos, la profundidad del manto salino, la velocidad de saturación del suelo, los flujos y el aforo de extracción de agua. Así mismo deberá indicar el número de pozos de extracción necesarios para el proyecto y su distribución en el predio, el volumen de agua requerido en m3/día y las velocidades de extracción en L/s de cada pozo.

Vinculación: A lo largo de todas las etapas del proyecto se requerirá del uso del uga para diversos propósitos, incluyendo los constructivos, higiene, alimentación entre otros. El agua a implementar durante las diferentes actividades (elaboración de mezclas, humedecer los materiales, el área de trabajo, etc.) en las etapas de PS y C, se obtendrán de sistemas locales cercanos y se trasladara al sitio a través de pipas de variadas capacidades.

Durante la operación y mantenimiento, se realizarán las gestiones correspondientes ante la autoridad encarga de la administración del agua en la región, con el objeto de obtener el vital líquido a través de la interconexión a la red existente, de acuerdo con las adecuaciones y lineamientos que se establezcan en el proyecto aprobado por la misma autoridad para que no afecte el abasto de la zona. Bajo ese tenor, se obtendrá el agua por medio de la infraestructura del municipio (enfrente del proyecto se ubica un cárcamo de rebombeo) y el agua antes de la distribución a esta a través de las redes, el proyecto de agua potable será previamente aprobado por el Sistema de agua potable y alcantarillado de Chicxulub Pueblo y se construirá una red de agua potable para abastecer a cada uno de lotes del desarrollo y la casa club

Por otra parte, es importante mencionar que como parte del proyecto se implementarán medidas para la protección y prevención del riesgo de contaminación al agua por los residuos generados en el proyecto.

5. ***Todo proyecto, obra o actividad deberá determinar la presencia de oquedades, las cuales se deberán excluir de las áreas aprovechables con el objeto de reducir la vulnerabilidad ante derrumbes de zonas cavernosas.***

Vinculación: Durante los trabajos de campo efectuados en el predio, no se detectó la presencia de oquedades que pudieran poner en riesgo el desarrollo del proyecto. De igual manera, cabe señalar que, el diseño para la construcción de la infraestructura, se han contemplado las normas y lineamientos pertinentes de los diferentes rubros, aplicables a la zona y a tipo de proyecto.

6. ***Los proyectos que incluyan la construcción de caminos, carreteras y estacionamientos deberán integrar un sistema de drenes adecuados y suficientes que permitan el flujo natural del agua y considerar la viabilidad de utilizar materiales permeables para minimizar los impactos a la infiltración natural.***

Vinculación: El proyecto contará con caminos internos con pozos pluviales de acuerdo a las características del área, zonas que mantendrá la vegetación natural para la captación de agua y se promoverá, tanto el enriquecimiento de las áreas verdes con especies propias de la región, como con la reforestación de las diferentes zonas del predio, a fin de considerar la infiltración del agua al manto freático.

7. ***Todo proyecto, obra o actividad que se pretenda realizar en terrenos que presenten vegetación forestal, deberán mantener los parches mejor conservados, fomentar la creación de franjas de vegetación para mejorar la conectividad, disminuir la fragmentación y funcionar como corredor biológico.***

Vinculación: Tal como se mencionó en líneas arriba, el proyecto se encuentra inmerso en un sitio en proceso de urbanización derivado de los modelos de planeación, construcción y configuración de asentamientos humanos a partir de la constitución de los desarrollos inmobiliarios habitacionales, sin embargo, de acuerdo a sus condiciones ambientales, se pudo apreciar que la superficie está cubierta tanto por vegetación secundaria con grandes áreas cubiertas por estrato arbóreo y arbustivo, apreciando afectaciones recurrentes ocasionadas por diversas actividades antropogénicas, principalmente las relacionadas con las actividades agropecuarias, como con áreas cuya cobertura vegetal puede ser clasificada con vocación forestal, de acuerdo a la Ley General de Desarrollo Forestal Sustentable. Aunado a lo anterior, no se pretende impactar la totalidad del polígono, siendo que se propone delimitar áreas (áreas verdes y de conservación) que conservaran su condición natural, promoviendo la conectividad y disminuyendo la fragmentación del hábitat. Asimismo, la delimitación física del predio y las áreas susceptibles de afectación por las actividades del proyecto, se llevarán a cabo por medio de estacas o postes de madera y/o postes de hormigón, con el objeto de garantizar la conectividad de la vegetación entre los predios colindantes y movilidad de la fauna silvestre.

8. ***Todo proyecto, obra o actividad que requiera la realización de excavación como parte de su proceso construcción, deberá contemplar medidas de mitigación para reducir afectaciones por el material extraído, como puede ser su reutilización en las propias actividades constructivas.***

Vinculación: El material resultante de la realización de excavaciones podrá ser almacenado de manera temporal en áreas estratégicas, para su posterior uso ya sea en el relleno de las superficies excavadas o bien, para su aprovechamiento durante las actividades de Relleno y nivelación del terreno. Por lo anterior, el material resultante será apilado ya sea en sitios aledaños de donde fueron extraídos o bien, en un sitio previamente delimitado que no cuente con vegetación y en el que posteriormente se tuviera la construcción de infraestructura. A lo largo de su almacenamiento temporal, estos deberán mantenerse humedecidos para evitar su dispersión por acción del viento y un incremento en los niveles de polvos y partículas suspendidas en la atmósfera. En caso de tenerse sobrantes del relleno de las superficies excavadas, el material podrá continuar siendo reservado para su uso posterior en el relleno y nivelación de otras superficies que pudieran requerirlo, como podrán ser las vialidades por edificar.

9. ***Todo proyecto, obra o actividad deberá privilegiar su desarrollo en terrenos eriales y preferentemente forestales y en última instancia sobre terrenos forestales previa autorización de la autoridad competente.***

Vinculación: Durante los recorridos efectuados en el predio, se pudo apreciar que la superficie está cubierta por vegetación secundaria con grandes áreas cubiertas por estrato arbóreo y arbustivo. Algunas de las áreas donde se llevará a cabo el proyecto eran superficies sujetas a diversas actividades del sector primario en años anteriores; por lo que aún quedan algunas áreas cubiertas con esta especie entremezclada con especies arbustivas; no obstante, el predio también

cuenta con vegetación forestal, por lo que se procederá a delimitar estas áreas las cuales serán motivo de cambio de uso del suelo en terrenos forestales; dicho lo anterior y adicional a la manifestación de Impacto Ambiental en su modalidad Particular (MIA-P), se anexará el Estudio Técnico Justificativo (ETJ) de cambio de Uso de Suelo.

10. ***Todo proyecto, obra o actividad que se pretenda desarrollar en un predio, deberá identificar y caracterizar los humedales (cenotes, poljes, uvalas, cuevas, grutas, humedales costeros) que se encuentren en su interior, con lo cual deberá establecer las medidas necesarias para evitar los impactos directos, indirectos o a distancia de la obra o actividad que causen la desecación o la sedimentación de los humedales. En el caso de vías de transporte (veredas, caminos, carreteras, red ferroviaria), se deberá evitar la alteración de la hidrodinámica natural, tanto superficial como subterránea.***

Vinculación: El proyecto analizado pretende su ejecución en un polígono ubicado en la localidad y municipio de Chicxulub Pueblo, particularmente en una zona donde los Asentamientos Humanos (AH) resultan ser usos compatibles de acuerdo a las disposiciones aplicables por el Programa de Ordenamiento Ecológico del Territorio Costero del Estado de Yucatán (POETCY) y donde se aprecia afectaciones recurrentes ocasionadas por diversas actividades antropogénicas. Es importante aclarar que dentro de la superficie del proyecto no se localizan cenotes, poljes, uvalas, cuevas, grutas, humedales costeros. Asimismo, dentro de la superficie del predio tampoco se tienen zonas inundables que pudieran verse afectados. Pese a lo anterior, a fin de dar cumplimiento al criterio y evitar en todo momento el riesgo de afectación al agua en la zona (considerando el agua subterránea) se implementarán medidas para garantizar el aprovechamiento sustentable del agua y la preservación de la contaminación sobre el recurso. A continuación, se describen:

- Las actividades se desarrollarán conforme a lo establecido en la presente MIA-P, y sus planos autorizados, así como en lo que determine la autorización en materia ambiental emitida por la SEMARNAT, y dentro del cumplimiento de la normatividad vigente y aplicable. Esto implica, el respeto de las áreas de ocupación, así como los plazos previstos para la ejecución de obra.
- Las áreas del proyecto deberán estar debidamente señaladas o marcadas de manera que sean fácilmente identificables, permitiendo distinguir las áreas de trabajo que serán efectivamente intervenidas, de las áreas de conservación que son aquellos espacios que no requerirán de intervención. Las delimitaciones deberán realizarse con materiales de fácil remoción, sin que sean restricciones físicas, que impidan o limiten el libre tránsito de la fauna silvestre en la zona.
- Las áreas de conservación revisten una gran importancia y corresponde a espacios que no estarán sujetos a ningún tipo de modificación o intervención. Esto permitirá mantener la integridad del suelo y sus funciones, así como la vegetación presente.
- Se brindarán pláticas de capacitación a todo el personal que labore en el proyecto con el fin de informarles sobre las medidas de prevención y mitigación que deben acatar. Se abordarán temas sobre el respeto y cuidado de las especies silvestres presentes en la zona, así como las sanciones a los que podrían ser acreedores, si llegaran a ser sorprendidos con la comercialización total o parcial de cualquier ejemplar de flora y fauna silvestre identificado en el sitio.
- Durante las etapas de Preparación del Sitio y de Construcción del proyecto se prevé que el abastecimiento del agua se realice por medio de la contratación del servicio especializado de pipas de agua cruda, teniéndose el almacenamiento temporal del recurso en contenedores apropiados, como podrían ser por ejemplo tinacos de plástico.
- Una vez consolidado el proyecto se realizarán las gestiones correspondientes ante la autoridad encarga de la administración del agua en la región, con el objeto de obtener el vital líquido a través de la interconexión a la red existente, de acuerdo con las adecuaciones y lineamientos que se establezcan en el proyecto aprobado por la misma autoridad para que no afecte el abasto de la zona.
- Se obtendrá el agua por medio de la infraestructura del municipio (enfrente del proyecto se ubica un cárcamo de rebombeo) y el agua antes de la distribución a esta a través de las redes, el proyecto de agua potable será previamente aprobado por el Sistema de agua potable y alcantarillado de Chicxulub Pueblo y se construirá una red de agua potable para abastecer a cada uno de lotes del desarrollo y la casa club.
- Se instalarán contenedores de plástico en zonas estratégicas del predio para la disposición de los residuos (orgánicos e inorgánicos) generados en la obra y luego ser traslados a un basurero autorizado por el municipio, a fin de evitar su dispersión y/o acumulación en las diferentes zonas del proyecto; además, el Programa de Manejo de Residuos a implementar, reforzará las acciones antes planteadas.

11. ***Todo proyecto, obra o actividad que extraigan agua salobre del acuífero subterráneo y requieran su desalinización para su uso, deberán presentar los estudios correspondientes que***

demuestren que no modificarán la integridad funcional de los ecosistemas y las características naturales de los acuíferos, considerando también la descarga de aguas de desecho.

Vinculación: El criterio no resulta aplicable al proyecto, ya que este es una obra nueva de naturaleza para la lotificación y urbanización de un desarrollo inmobiliario habitacional en el cual no se realizarán obras y actividades de extracción de agua salobre ni de desalinización.

Sin embargo, durante la operación y mantenimiento, se realizarán las gestiones correspondientes ante la autoridad encarga de la administración del agua en la región, con el objeto de obtener el vital líquido a través de la interconexión a la red existente, de acuerdo con las adecuaciones y lineamientos que se establezcan en el proyecto aprobado por la misma autoridad para que no afecte el abasto de la zona. Bajo ese tenor, se obtendrá el agua por medio de la infraestructura del municipio (enfrente del proyecto se ubica un cárcamo de rebombeo) y el agua antes de la distribución a esta a través de las redes, el proyecto de agua potable será previamente aprobado por el Sistema de agua potable y alcantarillado de Chicxulub Pueblo y se construirá una red de agua potable para abastecer a cada uno de lotes del desarrollo y la casa club.

12. ***Todo proyecto, obra o actividad, deberá ubicar su sistema de tratamiento de aguas residuales en función del tipo de suelo y de la profundidad del acuífero, con el objeto de minimizar el riesgo que las aguas residuales fluyan al acuífero o a la superficie sin haber tenido un adecuado tratamiento. Asimismo, deberán asegurar la recolección periódica y disposición final adecuada de los lodos en caso de generarse.***

Vinculación: Para el caso de la etapa de Operación y Mantenimiento, debido a que como parte del proyecto no se prevé la construcción de infraestructura que ocasione la generación de aguas residuales en los lotes que conformarán el Desarrollo Inmobiliario, no se prevé implementar sistemas de tratamiento de aguas residuales, acciones o medidas para su manejo u otros lineamientos en dichas áreas, sin embargo, se considera de importancia el indicar que se especificará a los futuros propietarios de los lotes a delimitar, que estos deberán ser responsables de implementar un sistema de tratamiento de aguas residuales adecuado y acorde a las actividades o infraestructura a desarrollar en sus lotes; se les sugerirá la implementación de unos sistemas aprobados por el CICY denominado AQUOX.

Estos sistemas son un:
- Equipo para el tratamiento de aguas residuales para su descarga al suelo (pozo de absorción o infiltración) así como al drenaje.
- Funciona por la implementación de CELDAS DE COMBUSTIBLE MICROBIA-NAS. No requiere químicos ni bacterias.

Estos sistemas tienen los siguientes beneficios:
- Su desempeño es superior al de un biodigestor ya que limpia el agua residual en un 95%.
- Puede ser instalado en viviendas que no cuentan con un sistema de drenaje.
- No requiere químicos ni agregar bacterias.
- Previene la existencia de focos de infección.
- Cuida el medio ambiente al prevenir la contaminación de los mantos acuíferos. Es el único que cumple con las normas vigentes: NOM-001-SEMARNAT-2021, NOM006-CONAGUA-1997 y PROY-NOM-006-CONAGUA-2022, de manera au-tónoma.

Es de mencionar que, dicho sistema cumplirá con la NOM-003-SEMARNAT-1997 y la NOM-001-SEMARNAT-2021 una vez realizado el tratamiento, por lo cual se podrá reutilizar en labores de riego de áreas verdes y tendrá como beneficio la reducción del consumo de agua.

No obstante, para la casa club se establecerán dos sistemas individuales de tratamiento de aguas residuales de la marca DLD-14 de 7571 lts. que cumple con la NOM-001-SEMARNAT-2021, el cual deberá recibir mantenimiento periódico, de acuerdo a las recomendaciones del fabricante para garantizar su correcta operación y prevenir la infiltración de aguas que no hayan recibido el tratamiento adecuado previo a su descarga al acuífero.

Para los lotes comerciales se proponen Biodigestores DLD-14 de 7571 lts para cada uno de los dos lotes.

13. ***Todo proyecto, obra o actividad deberá remitirse a los atlas de riesgos y peligros y demostrar que incorporan las medidas constructivas y operativas necesarias para disminuir la vulnerabilidad ante eventos hidrometeorológicos extremos y a los efectos del cambio climático. Entre dichas medidas se incluyen las siguientes:***
    a) Ubicar las obras y actividades en las zonas de menores niveles exposición.
    b) Minimizar la fragmentación de ecosistemas naturales que brindan protección ante eventos hidrometeorológicos extremos.

c) Preservar la cobertura vegetal natural y la permeabilidad del suelo en los espacios no construidos.
d) Adaptar los caminos a la topografía del terreno.
e) Utilizar diseños y materiales que permitan el flujo de agua y sedimentos, así como la infiltración al subsuelo.
f) Disminuir posibles afectaciones a las estructuras de cavernas y formaciones geológicas.
j) Implementar diseños y estructuras constructivas que disminuyan la vulnerabilidad.

Vinculación: Con el objetivo de garantizar la seguridad y sostenibilidad de las obras o actividades relacionadas con el proyecto se ha consultado el atlas de riesgos y atlas de peligros por fenómenos naturales. Sin embargo, como es sabido, el territorio estatal presenta una susceptibilidad alta a los impactos de lluvias extremas atípicas, tormentas tropicales y ciclones, propiciando una alta susceptibilidad a inundaciones, lo cual, será tomado en consideración para el diseño y establecimiento de drenaje pluvial en la acción urbanística propuesta.

De igual manera, cabe señalar que, el diseño para la construcción de la infraestructura, se han contemplado las normas y lineamientos pertinentes de los diferentes rubros, aplicables a la zona y a tipo de proyecto.

La propuesta considera el diseño de infraestructura verde a través de la integración de las áreas verdes en espacios públicos, con las áreas verdes en camellones y el área de conservación, a fin de conectar corredores biológicos que proporcionen hábitat y recursos para la fauna, aunado a ello, estas zonas funcionan como áreas de transición entre el desarrollo inmobiliario y las zonas naturales; y a su vez funcionan como barrera y refugio para el desplazamiento seguro de los animales entre diferentes hábitats

14. ***Todo proyecto, obra o actividad deberá implementar medidas que favorezcan la recarga del acuífero. Estas medidas podrán incluir la recuperación del suelo, la construcción de pozos de absorción de agua de lluvia y/o la reforestación de áreas desmontadas o degradadas.***

Vinculación: Como parte del proyecto y a fin de promover la infiltración natural de agua proveniente de las precipitaciones pluviales, se prevé la delimitación del 24.89% de la superficie total del predio para la determinación del área de conservación y área verde del proyecto; estas áreas se encontrarán distribuidas a lo largo del desarrollo y se prevé mantenga la vegetación actual, mediante el desarrollo de actividades de preservación, conservación y rescate de especies arbóreas, y en su caso, si es requerido, reforestarlas con de individuos de especies endémicas y propias del tipo de vegetación del área. Bajo ese mismo tenor, las actividades planteadas en la obra se desarrollarán conforme a lo establecido en la presente MIA-P, y sus planos autorizados, así como en lo que determine la autorización en materia ambiental emitida por la SEMARNAT, y dentro del cumplimiento de la normatividad vigente y aplicable. Esto implica, el respeto de las áreas de ocupación, así como los plazos previstos para la ejecución de obra, a fin de evitar afectaciones mayores y garantizar la recarga del acuífero.

Es de considerar, que la vegetación inmersa en las áreas determinadas como vendibles, mantendrán las condiciones actuales hasta el momento de la ocupación de los futuros propietarios, a fin de que estos se mantengan el mayor tiempo posible, sin embargo, estos deberán respetar tanto las superficies o porcentajes de áreas verdes establecidos para la zona, como los lineamientos emitidos por la autoridad competente.

Asimismo, se considera la instalación de pozos de absorción en las diferentes vialidades del proyecto, de acuerdo a las características del área y en los puntos previamente determinados por los niveles del terreno, a fin de considerar la infiltración del agua al manto freático.

3.3.2 Programa de Ordenamiento Ecológico del Territorio Costero de Yucatán (POETCY)

El POETCY es el instrumento de política ambiental vigente desde 2015, que tiene por objeto la regionalización ecológica del territorio costero del estado de Yucatán, identificando áreas de atención prioritaria con información técnica y científica, donde prevalecen criterios, lineamientos y estrategias ecológicas necesarias para la regulación de la ocupación territorial que maximice el consenso entre los actores sociales y minimice el conflicto sobre el uso del suelo.

Con base en el modelo establecido en dicho programa, el predio en el que se pretende desarrollar el proyecto se encuentra ubicado dentro de la **PRO17-SEL_C3**, que corresponde a un paisaje tipo **Selva** y una política ambiental de **Conservación con aprovechamiento de muy baja intensidad (C3),** por lo que además de los lineamientos generales, al presente proyecto le aplican las Políticas y Criterios de Regulación y Usos de suelo que se mencionan a continuación:

Tabla 10: Política y criterios de regulación de la UGA PRO17-SEL_C3

UGA	Política	Actividades y Usos de Suelo			Criterios de Regulación Ecológica
		Actuales	Compatibles	No compatibles	
PRO17-SEL	C3	2,3,8,9,12,16,17,**25**	1,2,3,4,6,7,8,9,11,12,16,20, 21,22,23,**25**,28,29	5,10,13,14,15,17, 18,19,24,26,27	5,8,10,11,13,25,27,28,29,35,39,40, 41,45,46,52,55,57,58, 61,62,65

Con base en los criterios de regulacion, asi como las compatibilidades de usos y actividades determinadas para la presente **UGA (PRO17-SEL_C3),** se observa que el proyecto, al tratarse de una lotificacion y urbanización de un desarrollo inmobiliario privado, resulta ser **Compatible** a lo establecido en éste, más sin embargo, se deberá vincular con lo señalado en los criterios y regulaciones ambientales determinados:

Actuales	Compatibles	No Compatibles
2. Aprovechamiento doméstico de flora y fauna *3. Apicultura* *8. Agricultura tradicional (milpa) y ganadería de ramoneo* *9. Agricultura de plantaciones perennes (henequén, coco, frutales)* *12. Ganadería estabulada tipo granja (bovinos, porcinos, aves).* *16. Extracción artesanal de piedra o sascab sin uso de maquinaria o explosivos* *17. Extracción industrial de piedra o sascab* ***25.Desarrollos Inmobiliarios De Acuerdo Con La Ley De Desarrollos Inmobiliarios Del Estado De Yucatán***	*1.Área para el cuidado y preservación de las condiciones naturales protegidas* *2. Aprovechamiento doméstico de flora y fauna* *3. Apicultura* *4. Unidades de manejo de vida silvestre y aprovechamiento cinegético* *6. Acuacultura artesanal o extensiva* *7. Acuacultura industrial o intensiva* *8. Agricultura tradicional (milpa) y ganadería de ramoneo* *9. Agricultura de plantaciones perennes (henequén, coco, frutales)* *11. Ganadería extensiva (bovinos, ovinos) en potreros* *12. Ganadería estabulada tipo granja (bovinos, porcinos, aves).* *16. Extracción artesanal de piedra o sascab sin uso de maquinaria o explosivos* *20. Turismo de muy bajo impacto (pasa día, palapas, senderos, pesca deportiva -en mar o ría- observación de aves, fotografía, acampado)* *21. Turismo Alternativo (Hoteles, Vivienda Multifamiliar y servicios ambientalmente compatibles)* *22. Vivienda Unifamiliar* *23. Turismo tradicional de mediano impacto (hoteles, vivienda multifamiliar, restaurantes, venta de artesanías y servicios conexos)*	*5. Pesca de consumo doméstico o pesca deportiva* *10. Agricultura semiintensiva (horticultura, floricultura, pastos de ornato)* *13. Extracción artesanal de sal o artemia* *14. Extracción industrial de sal* *15. Extracción de arena.* *17. Extracción industrial de piedra o sascab* *18. Industrial ligera no contaminante del manto freático y de bajo consumo de agua* *19. Industria semipesada y pesada* *24. Campos de golf* *26. Sitios de disposición final de residuos sólidos urbanos* *27. Desarrollos portuario-marinos y servicios relacionados.*

	25.Desarrollos Inmobiliarios De Acuerdo Con La Ley De Desarrollos Inmobiliarios Del Estado De Yucatán *28. Aprovechamiento forestal maderable y no maderable* *29. Industria eoloeléctrica*	

Mapa 4: POETCY

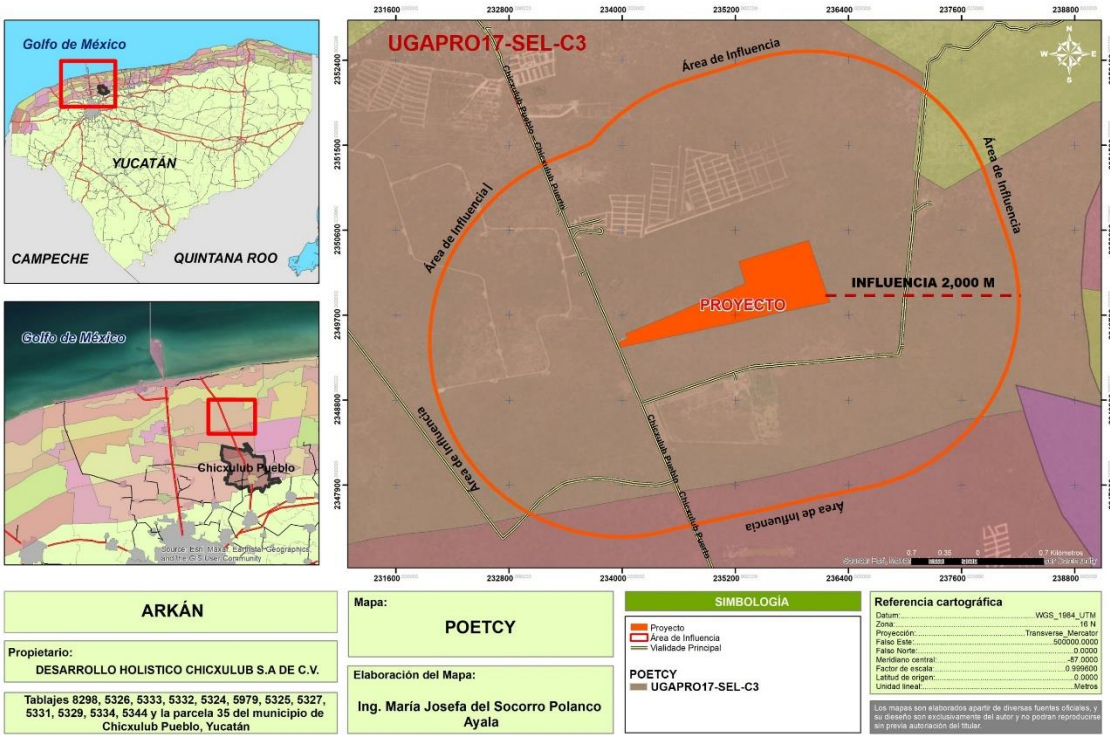

Tabla 11: Vinculación con los criterios de regulación ecológica de la UGA PRO17-SEL_C3

Criterio	Concepto y Vinvulación
5	*Con base en el principio de precautoriedad, la extracción de agua para abastecer la infraestructura de vivienda, turística, comercial, industrial o de servicios se deberá limitar al criterio de extracción máxima de agua de hasta 2 l/s, con pozos ubicados a distancias definidas en las autorizaciones emitidas por la Comisión Nacional del Agua. Este criterio podría incrementarse hasta 10 l/s si se demuestra, con un estudio geohidrológico detallado del predio, que la capacidad del acuífero lo permite; en este caso la autorización deberá supeditarse a que se establezca un sistema de monitoreo con registro continuo del acuífero y a la inscripción y participación activa del usuario en el Consejo de Cuenca de la Comisión Nacional del Agua CNA, en los términos de lo establecido en la Ley de Aguas Nacionales.* **Vinculación:** El agua a implementar durante las diferentes actividades (elaboración de mezclas, humedecer los materiales, el área de trabajo, etc.) en las etapas de PS y C, se obtendrán de sistemas locales cercanos y se trasladara al sitio a través de pipas de variadas capacidades, teniéndose el almacenamiento temporal del recurso en contenedores apropiados, como podrían ser por ejemplo tinacos de plástico.

	Dado que durante la operación y mantenimiento sólo se prevén acciones como la venta de lotes y mantenimiento de las áreas comunes (áreas verdes, conservación y amenidades), una vez consolidado el proyecto se realizarán las gestiones correspondientes ante la autoridad encarga de la administración del agua en la región, con el objeto de obtener el vital líquido a través de la interconexión a la red existente, de acuerdo con las adecuaciones y lineamientos que se establezcan en el proyecto aprobado por la misma autoridad para que no afecte el abasto de la zona. Bajo ese tenor, se obtendrá el agua por medio de la infraestructura del municipio (enfrente del proyecto se ubica un cárcamo de rebombeo) y el agua antes de la distribución a esta a través de las redes, el proyecto de agua potable será previamente aprobado por el Sistema de agua potable y alcantarillado de Chicxulub Pueblo y se construirá una red de agua potable para abastecer a cada uno de lotes del desarrollo y la casa club. Asimismo, se brindarán pláticas de concientización a todo el personal que labore en el proyecto y a futuros habitantes sobre el uso responsable y ahorro del recurso hídrico, así como la captación, almacenamiento, reutilización de agua de lluvia y la implementación de sistemas ahorradores de agua.
8	*No se podrán establecer áreas de desarrollo de infraestructura en una colindancia menor de 100 m con respecto al límite de la sabana, con el fin de mantener intactas las condiciones naturales de los ecosistemas.* **Vinculación:** En cumplimiento con el criterio, se tiene que el predio donde se pretende desarrollar la obra se encuentra inmersa en un área catalogada, de acuerdo a la carta de uso del suelo y vegetación Serie VI del INEGI (2017), como Vegetación Secundaria Árborea de Selva Baja Caducifolia, mantenienedose lejos del limite del área catalogada como sabana, a fin de mantener intactas las condiciones naturales de dicho ecosistema.
10	*Se deberá promover la elaboración de programas de desarrollo urbano para planear y regular la expansión de los asentamientos humanos, regularizar los existentes, evitar invasiones en zonas federales de ciénagas, prever la creación de centros de población, y delimitación de fondos legales y reservas de crecimiento. Asimismo, se promoverá la coordinación de los municipios conurbados en los términos de lo establecido en la Ley General de Asentamientos Humanos y la Ley de Asentamientos Humanos del Estado de Yucatán.* **Vinculación: Vinculación:** El sitio donde se pretende desarrollar la obra se enncuentra inmerso en el municipio de Chicxulub Pueblo, dentro de un área que, de acuerdo a los usos de suelo establecidos en el POETCY, los Desarrollos Inmobiliarios resultan ser COMPATIBLES ; no obstante, y dado a que en ningún momento se tendrá la invasión de zonas federales de ciénagas o de otros ecosistemas de importancia, puede decirse que el proyecto cumple con las disposiciones del criterio precedente. Asimismo, dicho proyecto cuenta con una licencia de uso de suelo emitida por el municipio de Chicxuluub Pueblo, en el cual se establece que, derivado de la revisión documental del proyecto y la evaluación tecnica correspondiente por parte del autoridad competente, el uso solicitado es Factible para ser desarrollado en el predio de analisis. En ese mismo orden de ideas, se tiene que la urbanización del polígono se llevará a cabo con base en lo señalado en la Ley General de Asentamientos Humanos y la Ley de Asentamientos Humanos del Estado de Yucatán.
11	*De acuerdo con lo establecido en los artículos de la Ley General de Vida Silvestre, cuando se requiera delimitar los terrenos particulares, fuera de zonas urbanas y los bienes nacionales que hayan sido concesionados, con previa autorización de la autoridad competente, esta delimitación se deberá realizar garantizando el libre paso de las especies y que no fragmenten el ecosistema.* **Vinculación:** La propuesta inmobiliaria además de brindar espacios habitables para las personas, busca ser amigable con el medio en el que se inserta, por ello, la delimitación será a base de malla con cinta rompeviento, la cual estará sujetada a postes de hormigón, la altura de esta no será mayor a dos metros. Aunado a lo anterior, la propuesta considera la conservación de vegetación que además de funcionar como una barrera o borde, su función principal es la de permitir la conexión con otras áreas de vegetación natural, por tanto, juega el papel de corredor biológico que facilita el movimiento seguro de los animales. Asimismo, las áreas del proyecto deberán estar debidamente señaladas o marcadas de manera que sean fácilmente identificables, permitiendo

	distinguir las áreas de trabajo que serán efectivamente intervenidas, de las áreas de conservación que son aquellos espacios que no requerirán de intervención. Las delimitaciones deberán realizarse con materiales de fácil remoción, sin que sean restricciones físicas, que impidan o limiten el libre tránsito de la fauna silvestre en la zona. De igual manera, las actividades se desarrollarán conforme a lo establecido en la presente MIA-P, y sus planos autorizados, así como en lo que determine la autorización en materia ambiental emitida por la SEMARNAT, y dentro del cumplimiento de la normatividad vigente y aplicable. Esto implica, el respeto de las áreas de ocupación, así como los plazos previstos para la ejecución de obra. Por otro lado, la propuesta considera el diseño de infraestructura verde a través de la integración de las áreas verdes en espacios públicos, con las áreas verdes en camellones y el área de conservación, a fin de conectar corredores biológicos que proporcionen hábitat y recursos para la fauna, aunado a ello, estas zonas funcionan como áreas de transición entre el desarrollo inmobiliario y las zonas naturales; y a su vez funcionan como barrera y refugio para el desplazamiento seguro de los animales entre diferentes hábitats. Así, tanto las especies terrestres como las aves, se podrán desplazar libremente sin necesidad de alguna infraestructura especial que permita el paso de fauna como puentes, túneles, o pasos elevados que faciliten el cruce de vialidades o barreras físicas ya que, al conservar la vegetación nativa, los árboles, arbustos y herbáceas, cumplen con esa exigencia.
13	*El uso recreativo de cavernas, cenotes y manantiales requerirá para su funcionamiento de una manifestación de impacto ambiental.* **Vinculación:** Criterio no aplicable al proyecto, debido a que dentro del predio no se pretende el uso recreativo de cavernas, cenotes o manantiales, sin embargo, al pretender actividades de lotificación y urbanización, se presenta la manifestación de impacto ambiental modalidad particular para la conformación del mismo.
25	*Los desarrollos urbanos y turisticos sometidos a autorización de la autoridad competente deberán contar con un programa integral de manejo de residuos solidos.* **Vinculación:** En cumplimiento con el criterio, se promoverá la clasificación, manejo y disposición de residuos a través de la implementación de un **Programa de Manejo de Residuos** durante las diversas fases de la obra, a fin de evitar afectaciones a los diversos componentes ambientales de la zona.
27	*Se considera compatible con el ecosistema, la instalación de infraestructura para pernocta de turismo de bajo impacto, siempre y cuando se construya sobre pilotes de madera que permitan el flujo hidrológico y el paso de la fauna silvestre, los cuales solo podrán ser construidos con materiales biodegradables. Estos proyectos deberán considerar la inclusión de sistemas de tratamiento de aguas residuales y manejo de residuos sólidos, así como sistemas de energía alternativa.* **Vinculación:** Criterio no aplicable al proyecto, debido a que la naturaleza del mismo consiste en la lotificación y urbanización de un desarrollo inmobiliario.
28	*Dada la baja aptitud de los suelos para actividades agropecuarias, se deben incorporar practicas agroecologicas, silvapastoriles y agroforestales que permitan evitar la erosión de los suelos y mantener su fertilidad, fomentar el uso de composta o mejoradores organicos de suelo, racionalizar el uso del agua y la aplicación de agroquimicos. Se privilegian aquellas actividades que favorezcan la producción organica. Se recomienda la adopción de practicas de roza, tumba y reincorpora que promueve la Secretaria de Agricultura, Ganaderia, Desarrollo Rural, Pesca y Alimentación. La actividad porcicola no está permitida dada la vulnerabilidad del territorio a la contaminación y a la falta de suelos adecuados para tal fin. No se permite el cultivo de organismos geneticamente modificados (transgénicos). Toda actividad forestal deberá someterse a evaluacion de impacto ambiental y contar con un programa de manejo autorizado.* **Vinculación:** Criterio no aplicable al proyecto, puesto que su naturaleza está orientada a la de una lotificación y urbanización de un desarrollo inmobiliario; sin embargo, entre las actividades del proyecto, se destinarán superficies del predio que conservarán sus condiciones actuales, los

	cuales podrán recibir material orgánico producto del trozado de residuos vegetales generados durante las actividades de desmonte y despalme.
29	*Esta zona se considera apta para el desarrollo de actividades recreativas, tales como practicas de campismo, ciclismo, rutas interpretativas, observación de fauna y paseos fotograficos, lo cual puede implicar la necesidad de instalación de infraestructura de apoyo tales como senderos de interpretación de la naturaleza, miradores y torres para observación de aves.* **Vinculación:** Criterio no aplicable al proyecto, puesto que su naturaleza está orientada a la lotificación y urbanización de un Desarrollo inmobiliario.
35	*De acuerdo con el artículo 122, fracción VI, de la Ley General de Vida Silvestre, se considera una infracción al manejar ejemplares de especies exóticas fuera de las unidades de manejo para la conservación de la vida silvestre de confinamiento controlado. Solo en casos justificados o de ornato se permitirá el uso de palma de coco (enano malayo) en la duna costera.* **Vinculación:** Dentro de las actividades del proyecto, no se prevé el manejo, distribución o comercialización de especies silvestres identificadas en el predio. Asimismo, es importante mencionar que en las actividades de reforestación de las diversas zonas previstas como parte del proyecto, se prevé la inserción de ejemplares de especies nativas/endémicas propias del tipo de vegetación del sitio, y en su caso, los ejemplares a utilizar deberán provenir de viveros, seleccionándose aquellos individuos juveniles, libres de plagas y vigorosos, para así asegurar una mayor probabilidad de supervivencia y establecimiento de estos
39	*La construcción de nuevos caminos asi como el ensanche, cambio de trazo y pavimentación de los caminos existentes requerirá de una evaluación en materia de impacto ambiental en los términos de lo establecido en las leyes federales y estatales correspondientes excepto en el caso que conlleve acciones de restauración de flujos hidráulicos en el caso de zonas inundables extendidas en sabanas, lagunas y manglares. A reserva de que los estudios hidráulicos en el trazo vial determinen especificaciones precisas, en carreteras existentes o futuras, se deberá procurar que exista al menos un 30% del áre libre de flujo y deben realizarse sobre pilotes y/o puentes en los cauces princilaes de agua.* **Vinculación:** El proyecto “Lotificación y Urbanización de un Desarrollo Inmobiliario Habitacional denominado Árkán” no pretende hacer uso de caminos rurales existentes para la conformacion de accesos, sin embargo, se preve la urbanización de vialidades de circulacion interna, por lo que en cumplimiento al criterio precedente, se elabora y exhibe ante la SEMARNAT, la presente Manifestación de Impacto Ambiental (MIA) en su modalidad Particular del proyecto en comento, a fin de obtener la aurotizacion en materia ambiental correspondiente previo al inicio de sus actividades.
40	*El uso del fuego deberá considerar las regulaciones que establecer la Ley General de Desarrollo Forestal Sustentable y la Ley de Prevención y Combate de Incendios Agropecuarios y Forestales del Estado de Yucatán.* **Vinculación:** En virtud de cumplir con el criterio que precede, se tiene que ninguna actividad planteada en el proyecto requerirá de la implementación de fuego o encendido de fogatas debido a que no es necesario, por tanto, el encendico de fogatas o cualquier práctica de quema, será estrictamente prohibido al personal implicado en su desarrollo.
41	*Se considera que el aprovechamiento de especies silvestres será compatible con la protección de este ecosistema siempre y cuando sea en unidades de manejo para la conservación de la vida silvestre, cuyo programa de manejo sea autorizado por la Secretaría de Medio Ambiente y Recursos Naturales.* **Vinculación:** Criterio no aplicable al proyecto, puesto que no se contemplan actividades de aprovechamiento de flora y fauna silvestre, sin embargo, como parte del proyecto se prevén acciones enfocadas al respeto y cuidado por la vida silvestre, evitando actos de crueldad o comercialización. Además de lo anterior, se pretende la delimitación de áreas verdes y de conservación, implementación de programas de rescate y reubicación de flora y fauna, prohibición al personal del proyecto de cualquier tipo de aprovechamiento de especies de flora y fauna presentes en el área del proyecto, entre otras.
45	*En los casos que a la fecha de la expedición de este ordenamiento existieran ranchos con ganaderia bovina extensia, y dado que estos terrenos no son aptos para esta actividad, se recomienda que se realice en parcelas rotativas con desmontes temporales y manteniendo franjas*

	de vegetación nativa, o mediante el establecimiento de sistemas agroforestales con especies forrajeras. Asimismo, se recomienda la adopción de prácticas de ganadería diversificada. No se permite el cultivo de organismos genéticamente modificados (Transgénicos). **Vinculación:** Criterio no aplicable al proyecto, puesto que dentro de las actividades de la obra a realizar en el predio, no se pretenden actividades de ganadería extensiva.
46	*Esta zona es apta para la extracción artesanal de piedra sin uso de maquinaria de excavación ni explosivos. No se permite la extracción industrial de material pétreo excepto en los casos en que a la expedición de este ordenamiento estén funcionando y que serán sometidos a confinamiento en términos de la superficie proyectada de aprovechameinto y deberán presentar estudios geohidrológicos detallados y modelaciones matemáticas que permitan evaluar y monitorear su impacto en el acuífero y acuitardo por el tiempo proyectado de aprovechamiento. En el caso de bancos de préstamo para el mantenimiento de carreteras las obras proyectadas serán sometidas a evaluación de impacto ambiental.* **Vinculación:** Criterio no aplicable al proyecto, puesto que no se contempla la extracción artesanal ni industrial de piedra, ni la instalación de bancos de material.
52	*El aprovechamiento cinegético estará supeditado a las autorizaciones y permisos de la autoridad competente, respetando los calendarios, las vedas y las unidades de manejo ambiental definidas por la Secretaría de Medio Ambiente y Recursos Naturales y la Secretaría de Desarrollo Urbano y Medio Ambiente. Se deberán respetar las áreas de restricción establecidas en las localidades de Uaymitún, Telchac Puerto y San Crisanto según el programa vigente de aprovechamiento cinegético de aves acuáticas.* **Vinculación:** Criterio no aplicable al proyecto, puesto que su naturaleza está orientada a la lotificación y urbanización de un desarrollo inmobiliario y no se prevé la realización de actividades relacionadas con el aprovechamiento cinegético, sino más bien, únicamente se tendrán actividades para la división de lotes y la urbanización al conjunto.
55	*No se permiten las descargas de aguas residuales de ningún tipo, según lo dispuesto en el artículo 121 de la Ley General de Equilibrio Ecológico y Protección al Ambiente.* **Vinculación:** Entendiendo la importancia que cobra el recurso hidrologico en la zona y a fin de evitar afectaciones al manto acuifero, en el proyecto no se contemplan descargas de aguas residuales sin previo tratamiento, por lo que, en las etapas de preparación y construcción de la obra, el responsable de la obra implementará letrinas portátiles por cada frente de trabajo (1x10 trab.), para el uso exclusivo de los trabajadores. Asimismo, se tendrá el adecuado manejo, almacenamiento temporal y disposición final de los residuos sólidos urbanos u otro tipo de residuos, a fin de evitar la contaminación del agua por lixiviados. Para el caso de la etapa de Operación y Mantenimiento, debido a que como parte del proyecto no se prevé la construcción de infraestructura que ocasione la generación de aguas residuales en los lotes que conformarán el Desarrollo Inmobiliario, no se prevé implementar sistemas de tratamiento de aguas residuales, acciones o medidas para su manejo u otros lineamientos en dichas áreas, sin embargo, se considera de importancia el indicar que se especificará a los futuros propietarios de los lotes a delimitar, que estos deberán ser responsables de implementar un sistema de tratamiento de aguas residuales adecuado y acorde a las actividades o infraestructura a desarrollar en sus lotes; se les sugerirá la implementación de unos sistemas aprobados por el CICY. Bajo esa premisa, se propone un sistema de tratamiento de aguas residuales a base de sistemas individuales, el bioelectrodepurador **AQUOX** que tienen una capacidad de tratar hasta 1600 lts de aguas residuales diarias y que son suficientes para tratar viviendas unifamiliares y que se proponen para tratar en cada lote de vivienda. **Estos sistemas son un:**

	• Equipo para el tratamiento de aguas residuales para su descarga al suelo (pozo de absorción o infiltración) así como al drenaje. • Funciona por la implementación de CELDAS DE COMBUSTIBLE MICROBIA-NAS. No requiere químicos ni bacterias. Estos sistemas tienen los siguientes beneficios: • Su desempeño es superior al de un biodigestor ya que limpia el agua residual en un 95%. • Puede ser instalado en viviendas que no cuentan con un sistema de drenaje. • No requiere químicos ni agregar bacterias. • Previene la existencia de focos de infección. • Cuida el medio ambiente al prevenir la contaminación de los mantos acuíferos. Es el único que cumple con las normas vigentes: NOM-001-SEMARNAT-2021, NOM006-CONAGUA-1997 y PROY-NOM-006-CONAGUA-2022, de manera autónoma. Ahora bien, para la casa club se establecerá dos sistemas indiviuales de tratamiento de aguas residuales de la marca DLD-14 de 7571 lts. conectado a pozos y como tratamiento terciario se establecerá un registro de cloración previo a la entrada al pozo. Para la casa club se proyectan instalar dos biodigestores DLD-14 de 7571 lts.
57	Los proyectos de construcción de viviendas, desarrollos turísticos de hospedaje y servicios, los desarrollos urbanos y, en general, cualquier edificación sometida a la evaluación de la autoridad competente deben incluir la implementación de sistemas ahorradores de agua y sistemas integrales de tratamiento y disposición de aguas residuales previendo la separación de aguas grises de las negras. **Vinculación:** Como parte del proyecto en comento, y tal como su nombre indica, se prevé unicamente actividades para la división de lotes en el predio y la dotacion de ubanización del conjunto por lo que no se generarán aguas residuales como parte de las actividades operativas o de funcionamiento, que comprenden la venta de los lotes y la implementación de mantenimientos. Debido a que como parte del proyecto no se prevé la construcción de infraestructura que ocasione la generación de aguas residuales en los lotes y áreas comerciales que conformarán el Desarrollo Inmobiliario, no se prevé implementar sistemas de tratamiento de aguas residuales, acciones o medidas para su manejo u otros lineamientos en dichas áreas, sin embargo, se considera de importancia el indicar que se especificará a los futuros propietarios de los lotes a delimitar o de las áreas comerciales si las hubiere en los lotes mixtos, que estos deberán ser responsables de implementar un sistema de tratamiento de aguas residuales adecuado y acorde a las actividades o infraestructura a desarrollar en sus lotes; se les sugerirá la implementación de unos sistemas aprobados por el CICY denominado AQUOX que cumplen con la NOM-001-SEMARNAT-2021. Estos sistemas tienen los siguientes beneficios: • Su desempeño es superior al de un biodigestor ya que limpia el agua residual en un 95%. • Puede ser instalado en viviendas que no cuentan con un sistema de drenaje. • No requiere químicos ni agregar bacterias. • Previene la existencia de focos de infección. • Cuida el medio ambiente al prevenir la contaminación de los mantos acuíferos. Es el único que cumple con las normas vigentes: NOM-001-SEMARNAT-2021, NOM006-CONAGUA-1997 y PROY-NOM-006-CONAGUA-2022, de manera autónoma. Pese a lo anterior, dado que el proyecto establecerá la casa club que será ocupada u operada, durante la etapa de Operación y Mantenimiento, se prevé la instalación de dos sistemas individuales de tratamiento de aguas residuales de la marca DLD-14 de 7,571 L que cumplen con la NOM-001-SEMARNAT-2021, el cual deberá recibir manteniminetos periodocos, de acuerdo a las recomendaciones del fabricante, a fin de garantizar su correctaoperación y prevenir la infiltración de aguas que no hayan recibido el tratamiento adecuado previo a su descarga al acuifero. Para los lotes comerciales se proponen Biodigestores DLD-14 de 7571 lts para cada uno de los dos lotes.

	Por otro lado, durante la operación y mantenimiento, se realizarán las gestiones correspondientes ante la autoridad encarga de la administración del agua en la región, con el objeto de obtener el vital líquido a través de la interconexión a la red existente, de acuerdo con las adecuaciones y lineamientos que se establezcan en el proyecto aprobado por la misma autoridad para que no afecte el abasto de la zona. Bajo ese tenor, se obtendrá el agua por medio de la infraestructura del municipio (enfrente del proyecto se ubica un cárcamo de rebombeo) y el agua antes de la distribución a esta a través de las redes, el proyecto de agua potable será previamente aprobado por el Sistema de agua potable y alcantarillado de Chicxulub Pueblo y se construirá una red de agua potable para abastecer a cada uno de lotes del desarrollo y la casa club. Asimismo, en las diferentes etapas de la obra se realizarán actividades de concientización, tanto para los trabajadores como a los usuarios finales, enfocadas al uso responsable y ahorro del recurso hídrico, estableciendo la captación, almacenamiento y reutilización de agua de lluvia, así como la implementación de sistemas ahorradores de agua (lavabos de monomando, inodoros con doble descarga, entre otros), una vez se lleve a cabo la ocupación de los lotes.
58	*Se restringe el uso de fertilizantes químicos, herbicidas, defoliantes, pesticidas y se deberá fomentar el uso de productos ambientalmente compatibles para el control integral de plagas, enfermedades o control biológico.* **Vinculación:** Dentro de las actividades de desmonte y despalme de las áreas contempladas para la urbanización del predio, se preve sean realizadas de manera manual y con apoyo de herramientas mecanicos empleados en la región (cuando asi se requiera), evitando en todo momento el uso de defoliantes y herbicidas.
61	*Dada la vulnerabilidad del territorio, se restringe la disposición final de residuos sólidos urbanos, de manejo especial, tóxicos, peligrosos y biológico-infecciosos.* **Vinculación:** El proyecto en cuestión, no preve ni requerirá la construcción u operación de un sitio de disposición final de residuos solidos urbanos, ni almacenamiento de residuos tóxicos, peligrogrosos y biologicos-infecciosos, dado que la naturaleza del precio hace referencia a la lotificación y urbanización del predio.
62	*No se permite el establecimiento de sitios de disposición final de residuos sólidos o liquidos en entradas de cuevas o grutas o en la ribera de cenotes, ni en las inmediaciones de estas, a distancias menores de 100m.* **Vinculación:** El proyecto en cuestión, no preve ni requerirá la construcción u operación de un sitio de disposición final de residuos y/o estaciones de transferencia, sin embargo, los residuos que segeneren en las diferentes etapas, se controlaran, manejaran y clasificaran a traves del establecimiento de un **Programa de Manejo de Residuos** (anexo al presente documento), evitando que estos se dispersen o acumulen fuera o dentro del predio.
65	*Para el desarrollo de la industria eléctrica fotovoltaica y eólica, se deberá presentar un estudio de impacto ambiental, y particularmente el segundo requerirá de estudios detallados del sitio sobre geología, hidrogeología (con modelación matemática incluyendo cuña marina e interfase salina), topografía, geofísica y geotécnia, así como evaluación de cuando menos un año sobre las poblaciones de felinos, quirópteros, aves y rutas migratorias a 50 km a la redonda. De igual forma realizará evaluaciones sobre ruido e impacto visual. Este tipo de actividad se realizará preferentemente en terrenos agropecuarios. Todo cambio de uso de suelo forestal deberá justificarse plenamente.* **Vinculación:** Criterio no aplicable al proyecto, debido a que la naturaleza del mismo está orientada a la lotificación y urbanización de un desarrollo inmobiliario.

3.3.3 Programa Municipal de Desarrollo Urbano de Chicxulub Pueblo

El municipio de Chicxulub Pueblo no cuenta con un Programa Municipal de Desarrollo Urbano (PMDU), el cual represente un instrumento estratégico-normativo que contribuya a establecer las bases para la regulación, el adecuado uso del territorio y plazos de

crecimiento, reconociendo los dinamismos del desarrollo urbano para generar prósperos, equitativos y sustentables asentamientos humanos.

Ante esta situación, el Ayuntamiento Constitucional del Municipio de Chicxulub Pueblo, en el ejercicio de las atribuciones conferidas por el artículo 115 de la Constitución Política de los Estados Unidos Mexicanos, se encuentra facultado para formular, aprobar y administrar la zonificación y planes de desarrollo urbano municipal, así como autorizar, controlar y vigilar la utilización del suelo, en el ámbito de su competencia, en su jurisdicción territorial.

> *"**Artículo 115.** Los estados adoptarán, para su régimen interior, la forma de gobierno republicano, representativo, democrático, laico y popular, teniendo como base de su división territorial y de su organización política y administrativa, el municipio libre, conforme a las bases siguientes:*
> *(…)*
> *V. Los Municipios, en los términos de las leyes federales y Estatales relativas, estarán facultados para:*
>
> *j) Formular, aprobar y administrar la zonificación y planes de desarrollo urbano municipal, así como los planes en materia de movilidad y seguridad vial;*
> *k) Participar en la creación y administración de sus reservas territoriales;*
> *l) Participar en la formulación de planes de desarrollo regional, los cuales deberán estar en concordancia con los planes generales de la materia. Cuando la Federación o los Estados elaboren proyectos de desarrollo regional deberán asegurar la participación de los municipios;*
> ***m) Autorizar, controlar y vigilar la utilización del suelo, en el ámbito de su competencia, en sus jurisdicciones territoriales;***
> *n) Intervenir en la regularización de la tenencia de la tierra urbana;*
> *o) Otorgar licencias y permisos para construcciones;*
> *p) Participar en la creación y administración de zonas de reservas ecológicas y en la elaboración y aplicación de programas de ordenamiento en esta materia;*
> *q) Intervenir en la formulación y aplicación de programas de transporte público de pasajeros cuando aquellos afecten su ámbito territorial; e*
> *r) Celebrar convenios para la administración y custodia de las zonas federales.".*
>
> (Énfasis añadido)

licencias o permisos relacionados con la construcción y la determinación de las zonas para los usos dentro de las demarcaciones municipales, corresponde precisamente a los Ayuntamientos de cada municipio, en el caso concreto al Ayuntamiento de Chicxulub Pueblo, Yucatán. En ese tenor, es claro que la Licencia de Uso de Suelo para la lotificación de un DESARROLLO INMOBILIARIO HABITACIONAL, expedida por la **C. MELBA MARGARITA CUA PECH, Directora de Obras Públicas del Municipio de** Chicxulub Pueblo, fue emitida dentro del ámbito de su competencia.

Derivado de lo anterior, se desprende que la emisión de la mencionada licencia contó con un proceso de estudio para determinar la procedencia de lo solicitado por la parte interesada, la cual se presume que se han tomado las medidas conducentes que permitan, como su nombre lo indica, determinar factible la realización de proyecto en comento.

Ante ello, no es omiso en considerar que el efecto de la emisión de una Licencia de Uso de Suelo, es la de una aceptación expresa por parte de la autoridad emisora de la viabilidad del establecimiento de un uso particular en una zona determinada, por lo que se asume,

como ha quedado en manifiesto, su competencia constitucional para calificar como viable ese asentamiento. Así, en el caso concreto, el Ayuntamiento de Chicxulub Pueblo, Yucatán, ha calificado como viable el establecimiento de un DESARROLLO INMOBILIARIO HABITACIONAL ubicado en los tablajes catastrales marcados con los números 8298, 5326, 5333, 5332, 5324, 5979, 5325, 5327, 5331, 5329, 5334, 5344 y la parcela 35 de la localidad y municipio de Chicxulub Pueblo, Yucatán.

3.4 Normas Oficiales Mexicanas

Rubro: Aguas residuales

NOM-001-SEMARNAT-2021: *Que establece los límites máximos permisibles de contaminantes en las descargas de aguas residuales en aguas y bienes nacionales.*

Vinculación: Entendiendo la importancia que cobra el recurso hidrológico en la región y la vulnerabilidad a la que se encuentra expuesto en el proyecto se evitarán descargas directas de aguas residuales al suelo-subsuelo sin previo tratamiento. Durante la etapa de construcción de la obra se implementarán letrinas portátiles de uso obligatorio de los trabajadores, en proporción uno por cada 10 trabajadores (1 x 10 trab.), para evitar en todo momento la defecación al aire libre; dichas letrinas deberán recibir mantenimiento periódico por parte de la empresa arrendadora, a fin de que se encargue de la recolección y disposición final de estas aguas residuales en los sitios que tenga debidamente autorizado.

Para el caso de la etapa de Operación y Mantenimiento, debido a que como parte del proyecto no se prevé la construcción de infraestructura que ocasione la generación de aguas residuales en los lotes y áreas comerciales que conformarán el Desarrollo Inmobiliario Árkán", no se prevé implementar sistemas de tratamiento de aguas residuales, acciones o medidas para su manejo u otros lineamientos en dichas áreas, sin embargo, se considera de importancia el indicar que se especificará a los futuros propietarios de los lotes a delimitar o de las áreas comerciales si las hubiere en los lotes mixtos, que estos deberán ser responsables de implementar un sistema de tratamiento de aguas residuales adecuado y acorde a las actividades o infraestructura a desarrollar en sus lotes; se les sugerirá la implementación de unos sistemas aprobados por el CICY y que se describe a continuación:

Se propone un sistema de tratamiento de aguas residuales a base de sistemas individuales, el bioelectrodepurador AQUOX que tienen una capacidad de tratar hasta 1600 lts de aguas residuales diarias y que son suficientes para tratar viviendas unifamiliares y que se proponen para tratar en cada lote de vivienda. Estos sistemas son un:

- Equipo para el tratamiento de aguas residuales para su descarga al suelo (pozo de absorción o infiltración) así como al drenaje.
- Funciona por la implementación de CELDAS DE COMBUSTIBLE MICROBIA-NAS. No requiere químicos ni bacterias.

Estos sistemas tienen los siguientes beneficios:

- Su desempeño es superior al de un biodigestor ya que limpia el agua residual en un 95%.
- Puede ser instalado en viviendas que no cuentan con un sistema de drenaje.
- No requiere químicos ni agregar bacterias.
- Previene la existencia de focos de infección.
- Cuida el medio ambiente al prevenir la contaminación de los mantos acuíferos. Es el único que cumple con las normas vigentes: NOM-001-SEMARNAT-2021, NOM006-CONAGUA-1997 y PROY-NOM-006-CONAGUA-2022, de manera au-tónoma.

No es un Biodigestor; es un Sistema de Bioelectrodepuración. Los sistemas convencionales como fosas sépticas y biodigestores básicos son soluciones pasivas con limitaciones claras: baja eficiencia de remoción, producción constante de lodos, riesgo de contaminación de mantos freáticos y el incumplimiento de las nuevas y más estrictas normativas ambientales. Puesto que se enfocan principalmente en la digestión anaerobia y produce un efluente con limitaciones.

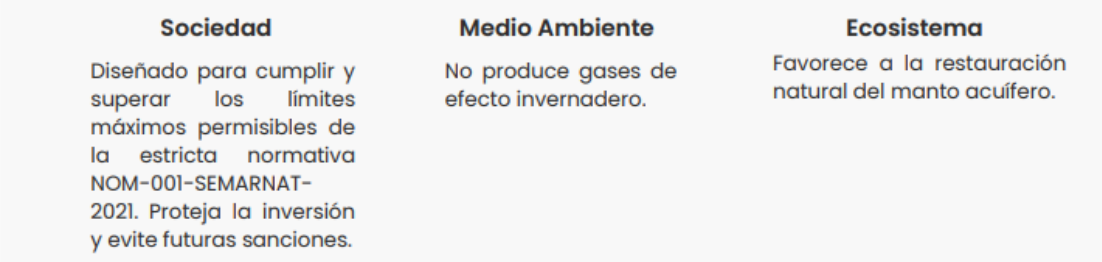

Al implementar esta solución, protegemos los recursos hídricos y elevamos el valor de la propiedad. No solo tratamos el agua; la revitalizamos. La tecnología patentada de AQUOX se basa en la bioelectroquímica, en el poder de las Celdas de Combustible Microbianas (MFCs). Este sistema utiliza consorcios de microorganismos altamente eficientes que, al metabolizar los contaminantes del agua, realizan un proceso extraordinario: liberan electrones, generando una corriente bioeléctrica.

Este fenómeno es el corazón de nuestro SISTEMA DE BIOELECTRODEPURACIÓN. Es un tratamiento activo y energizado que oxida la materia orgánica de forma controlada y sin precedentes.

¡No es filtración, es regeneración activa!

Estos sistemas tienen los siguientes beneficios:

- Su desempeño es superior al de un biodigestor ya que limpia el agua residual en un 95%.
- Puede ser instalado en viviendas que no cuentan con un sistema de drenaje.
- No requiere químicos ni agregar bacterias.
- Previene la existencia de focos de infección.
- Cuida el medio ambiente al prevenir la contaminación de los mantos acuíferos. Es el único que cumple con las normas vigentes: NOM-001-SEMARNAT-2021,

NOM006-CONAGUA-1997 y PROY-NOM-006-CONAGUA-2022, de manera autónoma.

(Se anexa ficha técnica del sistema individual de tratamiento de aguas residuales (AQUOX) que los futuros propietarios deberán emplear en cada lote).

Ahora bien, para la casa club se establecerá dos sistemas individuales de tratamiento de aguas residuales de la marca DLD-14 (cumple con la NOM-001-SEMARNAT-2021) de 7,571 lts., estableciendo un registro de cloración, como un proceso terciario, previo a la entrada al pozo de absorción.

Para los lotes comerciales se proponen Biodigestores DLD-14 de 7571 lts para cada uno de los dos lotes.

(Se anexa ficha técnica del sistema individual de tratamiento de aguas residuales (DLD-14) que se implementara en la casa club).

Este sistema de tratamiento está elaborado de acuerdo a la normatividad estipulada en la Ley de Protección al Medio Ambiente del Estado de Yucatán en su capítulo VII, art. 195-200, además de ir acorde a la NOM-001-SEMARNAT-2021.

NOM-003-SEMARNAT-1997. *Establece los límites máximos permisibles de contaminantes para las aguas residuales tratadas que se reúsen en servicios al público*

4. Especificaciones

4.1 Los límites máximos permisibles de contaminantes en aguas residuales tratadas son los establecidos en la Tabla 1 de esta Norma Oficial Mexicana.

LIMITES MAXIMOS PERMISIBLES DE CONTAMINANTES					
TIPO DE REUSO	PROMEDIO MENSUAL				
	Coliformes fecales NMP/100 ml	Huevos de helminto (h/l)	Grasas y aceites mg/l	DBO_5 mg/l	SST mg/l
SERVICIOS AL PUBLICO CON CONTACTO DIRECTO	240	≥ 1	15	20	20
SERVICIOS AL PUBLICO CON CONTACTO INDIRECTO U OCASIONAL	1,000	≤ 5	15	30	30

Vinculación: El Sistema Individual de Tratamiento de Aguas Residuales (S.I.T.A.R.) propuesto en el proyecto, cumple con los parámetros de límites máximos permisibles de contaminantes en aguas residuales tratadas. (Se anexa ficha técnica del sistema a implementar).

El agua resultante cumplirá con la NOM-003-SEMARNAT-1997 y la NOM-001-SEMARNAT-2021 una vez realizado el tratamiento, por lo cual se podrá reutilizarse en labores de riego

de áreas verdes y tendrá como beneficio la reducción del consumo de agua; el agua que no será reutilizada podrá descargarse a pozos de absorción.

4.2 *La materia flotante debe estar ausente en el agua residual tratada, de acuerdo al método de prueba establecido en la NOM NMX-AA-006, referida en el punto 2 de esta Norma Oficial Mexicana.*

Vinculación: El Sistema propuesto cumple con el siguiente numeral ya que cuenta con 3 etapas de tratamiento: la primera en donde se da un proceso anaerobio dentro de sedimentador, una segunda etapa donde comienza el proceso de Oxidación anaerobia en las celdas microbianas y un proceso de desinfección a través de la luz UV para eliminar bacterias y un proceso de descarga de agua tratada, la cual produce baja producción de lodos.

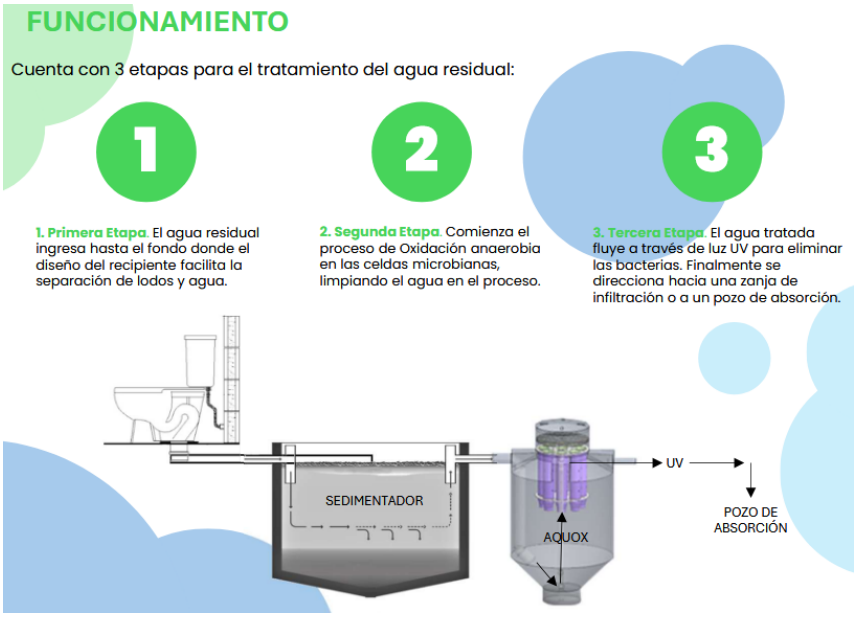

4 3 *El agua residual tratada reusada en servicios al público, no deberá contener concentraciones de metales pesados y cianuros mayores a los límites máximos permisibles establecidos en la columna que corresponde a embalses naturales y artificiales con uso en riego agrícola de la tabla 3 de la NOM 001 ECOL 1996, referida en el punto 2 de esta norma.*

Vinculación: La S.I.T.A.R. cumple con el siguiente numeral ya que el agua resultante cumplirá con la NOM-003-SEMARNAT-1997 y la NOM-001-SEMARNAT-2021 una vez realizado el tratamiento, por lo cual se podrá reutilizar en labores de riego de áreas verdes y tendrá como beneficio la reducción del consumo de agua al cerrar ciclos dentro de las instalaciones; el agua que no será reutilizada podrá descargarse a los actuales pozos de descarga.

La S.I.T.A.R. está diseñada para operar con descarga de agua residual de origen doméstico. No opera con descargas de contaminantes tóxicos inorgánicos o industriales.

4.4 *Las entidades públicas responsables del tratamiento de las aguas residuales que reusen en servicios al público, tienen la obligación de realizar el monitoreo de las aguas tratadas en los términos de la presente NOM y de conservar al menos durante los últimos tres años los registros de la información resultante del muestreo y análisis, al momento en que la información sea requerida por la autoridad competente.*

Vinculación: Debido a que como parte del proyecto no se prevé la construcción de infraestructura que ocasione la generación de aguas residuales en los lotes y áreas comerciales que conformarán el Desarrollo, se considera de importancia el mencionar que se especificará a los futuros propietarios de los lotes, de la obligación de instalar un SITAR para el tratamiento de sus aguas residuales y la responsabilidad de mantener y darle seguimiento al funcionamiento de este. Se llevarán a cabo todos los mantenimientos y se registrarán en una bitácora de supervisión.

La SITAR está diseñada para operar con descarga de agua residual de origen doméstico. No opera con descargas de contaminantes tóxicos inorgánicos o industriales.

5. Muestreo

Los responsables del tratamiento y reuso de las aguas residuales tratadas, tienen la obligación de realizar los muestreos como se establece en la NOM NMX-AA-003, referida en el punto 2 de esta NOM. La periodicidad y número de muestras será:

5.1 *Para los coliformes fecales, materia flotante, demanda bioquímica de oxigeno5, sólidos suspendidos totales y grasa y aceites, al menos 4 muestras simples tomadas en días representativos mensualmente.*

Vinculación: Los usuarios deberán comprometerse a darle seguimiento y supervisión a la SITAR, con el objeto de mantener en óptimas condiciones de funcionamiento. Se llevarán a cabo todos los mantenimientos y se registrarán en una bitácora de supervisión.

5.2 *Para los huevos de helminto, al menos 2 muestras compuestas tomadas en días representativos mensualmente.*

Vinculación: Los usuarios deberán comprometerse a darle seguimiento y supervisión a la SITAR, con el objeto de mantener en óptimas condiciones de funcionamiento. Se llevarán a cabo todos los mantenimientos y se registrarán en una bitácora de supervisión.

6. Métodos de prueba

Para determinar los valores y concentraciones de los parámetros establecidos en esta NOM, se deben aplicar los métodos de prueba indicados en las normas mexicanas a que se refiere el punto 2 de esta norma. Para coliformes fecales, el responsable del tratamiento y reuso del agua residual, podrá realizar los análisis de laboratorio de acuerdo con la NMX-AA-102-1987, siempre y cuando demuestre a la autoridad competente que los resultados de las pruebas guardan una estrecha correlación o son equivalentes a los obtenidos

mediante el método de tubos múltiples que se establece en la NMX-AA-42-1987. El responsable del tratamiento y reuso del agua residual, puede solicitar a la secretaria de medio ambiente, recursos naturales y pesca, la aprobación de métodos de prueba alternos. En caso de aprobarse, estos pueden ser aplicados por otros responsables en situaciones similares. Para la determinación de huevos de helminto se deben aplicar las técnicas de análisis que se señalan en el anexo 1 de esta norma.

Vinculación: La SITAR cumplirá con la NOM-003-SEMARNAT-1997 y la NOM-001-SEMARNAT-2021 una vez realizado el tratamiento, por lo cual se podrá reutilizar en labores de riego de áreas verdes y tendrá como beneficio la reducción del consumo de agua; el agua que no será reutilizada podrá descargarse a un pozo de descarga. Los usuarios finales se comprometerán a llevar a cabo todos los mantenimientos de la SITAR y se registrarán en una bitácora de supervisión, a fin de garantizar su óptimo funcionamiento. La SITAR está diseñada para operar con descarga de agua residual de origen doméstico. No opera con descargas de contaminantes tóxicos inorgánicos o industriales.

Rubro: Emisiones a la atmósfera

NOM-045-SEMARNAT-2017: *Establece los niveles máximos permisibles de capacidad del humo proveniente del escape de vehículos automotores en circulación que usan diésel o mezclas que incluyan diésel como combustible y es de observancia obligatoria para los responsables de los centros de verificación vehicular, así como para los responsables de los citados vehículos.*

Vinculación: Las actividades constructivas podrán incrementar los niveles de emisiones de contaminantes a la atmosfera derivado del uso de vehículos y maquinaria, ante esta situación, se llevarán a cabo acciones referentes a la verificación y mantenimiento periódico del sistema automotor, a fin de que estos tengan un correcto funcionamiento y reducir la emisión de contaminantes. Entre otros aspectos a considerar, los vehículos deberán contar con su tarjeta de verificación vehicular vigente, el cual será requisito antes ingresar al predio.

Rubro: Residuos Peligrosos

NOM-052-SEMARNAT-2005: *Que establece las características, el procedimiento de identificación, clasificación y los listados de los residuos peligrosos.*

NOM-054-SEMARNAT-1994: *Que establece el procedimiento para determinar la incompatibilidad entre dos o más residuos considerados peligrosos.*

Vinculación: A pesar de que las actividades del proyecto no generarán residuos cuyas características se consideren peligrosas, en caso de que presentarse alguna contingencia en el sitio por parte de alguna maquinaria empleada durante los trabajos constructivos, el responsable de obra será el encargado de vigilar y llevar a cabo acciones pertinentes para contenerlos y resguardarlos de manera aislada, además, se promoverá la correcta disposición de estos residuos, con base en lo dispuesto en la Ley, evitando su mezcla con otros tipos de residuos.

Rubro: Protección de flora y fauna

NOM-059-SEMARNAT-2010: *Protección ambiental-Especies nativas de México de flora y fauna silvestres-Categorías de riesgo y especificaciones para su inclusión, exclusión o cambio-Lista de especies en riesgo.*

Vinculación: El proyecto prevé desarrollarse en un predio en el que se cuenta, tanto con la presencia de vegetación arbustiva y arbórea de selva baja caducifolia, con vestigios de afectaciones recurrentes ocasionadas por diversas actividades antropogénicas, principalmente las relacionadas con las actividades agropecuarias, así como ejemplares faunísticos que en su mayoría han sido influenciadas por actividades antrópicas; sin embargo, como parte del proyecto se llevarán a cabo acciones que contribuyan a la preservación y trato digno de la vida silvestre, con el propósito de evitar crueldad o maltrato de ejemplares que puedan encontrarse en el sitio. De igual manera, entre las actividades planteadas, se indican las siguientes:

- Implementación de un programa de preservación de flora, previo al inicio de actividades de delimitación de áreas de conservación y/o desmonte, a fin de promover la preservación de las especies de flora que puedan encontrarse en las áreas susceptibles de afectación por el proyecto, mismas que deberán ser reubicadas en las áreas verdes y de conservación establecidas en la conformación del Proyecto.
- Implementación de un programa de protección de fauna, el cual consistirá en la corroboración de que las áreas susceptibles de afectación por el desmonte del proyecto, se encuentren libres de individuos de fauna silvestre, nidos o madrigueras que por dichas actividades se puedan ver afectados. En caso de encontrarse ejemplares de fauna que por su etología u otra situación no pudieran desplazarse del sitio del proyecto, se procederá a efectuar actividades de protección, actividades que deberán ser efectuadas por parte de personal capacitado.
- Las acciones de desmonte deberán estar direccionados para prevenir afectación a la vegetación presente en áreas no autorizadas o que se prevé mantengan la vegetación natural existente.
- En caso de detectar dentro de las áreas de trabajo, la presencia de alguna especie de flora o fauna que esté incluida en la normatividad de protección (NOM 059-SEMARNAT-2021) o que posea características particulares que requieran su conservación, se implementarán las medidas más adecuadas para evitar su daño. Esto podrá incluir acciones de ahuyentamiento en el caso de la fauna, o de rescate y reubicación en el caso de la flora.
- Realización de actividades de desmonte y despalme única y exclusivamente en las superficies en que se proyecte la construcción de la infraestructura.
- Las actividades se desarrollarán conforme a lo establecido en la presente MIA-P, y sus planos autorizados, así como en lo que determine la autorización en materia ambiental emitida por la SEMARNAT, y dentro del cumplimiento de la normatividad vigente y aplicable. Esto implica, el respeto de las áreas de ocupación, así como los plazos previstos para la ejecución de obra,

- Las áreas del proyecto deberán estar debidamente señaladas o marcadas de manera que sean fácilmente identificables, permitiendo distinguir las áreas de trabajo que serán efectivamente intervenidas, de las áreas de conservación que son aquellos espacios que no requerirán de intervención. Las delimitaciones deberán realizarse con materiales de fácil remoción, sin que sean restricciones físicas, que impidan o limiten el libre tránsito de la fauna silvestre en la zona.
- Destinar el 21.14% de la superficie total del predio para la determinación y preservación de áreas verdes y de conservación, las cuales quedaran sujetas a enriquecimiento con individuos vegetales de especies endémicas.
- Mantenimiento de las áreas verdes proyectadas en el diseño, a fin de garantizar la preservación servicios ambientales en la zona.
- Conservación de la vegetación natural de manera permanente, es decir, durante la etapa de operación del proyecto, se deberán preservas las áreas de conservación y las áreas habilitadas para áreas verdes.
- Se brindarán pláticas de capacitación a todo el personal que labore en el proyecto con el fin de informarles sobre las medidas de prevención y mitigación que deben acatar. Se abordarán temas sobre el respeto y cuidado de las especies silvestres presentes en la zona, así como las sanciones a los que podrían ser acreedores, si llegaran a ser sorprendidos con la comercialización total o parcial de cualquier ejemplar de flora y fauna silvestre identificado en el sitio.
- Los futuros propietarios del área vendible que conforma el desarrollo habitacional, deberán respetar los porcentajes de áreas verdes establecidos en la normativa aplicable, así como los lineamientos señalados por la autoridad competente.

Rubro: Ruido

NOM-080-SEMARNAT-1994: *Que establece los límites máximos permisibles de emisión de ruido proveniente del escape de vehículos automotores, motocicletas y triciclos motorizados en circulación y su método de medición.*

Vinculación: Toda maquinaria, equipo o vehículo, involucrado en el desarrollo de la obra y se consideren emisoras de ruido, contarán con silenciadores y deberán ser sometidos a mantenimientos preventivos en talleres especializados, en el cual se incluya cambio o ajuste de piezas, con el objeto de garantizar su correcto funcionamiento y minimizar la generación de ruido. De igual manera se debe procurar que las actividades que generen o pudieran generar un incremento de emisiones sonoras, se lleven a cabo en un horario diurno establecido por el responsable de obra.

3.5 Áreas Naturales Protegidas (ANP)

El predio de análisis, en el cual se pretende desarrollar el proyecto en comento, no se encuentra inmerso o colinda con algún Área Natural Protegida de competencia Federal, Estatal o Municipal decretada en el estado. El ANP decretada en el estado, próxima al área del proyecto, se encuentra a una distancia aproximada de 2.8 km, en relación con el límite del predio.

Mapa 5: ANP

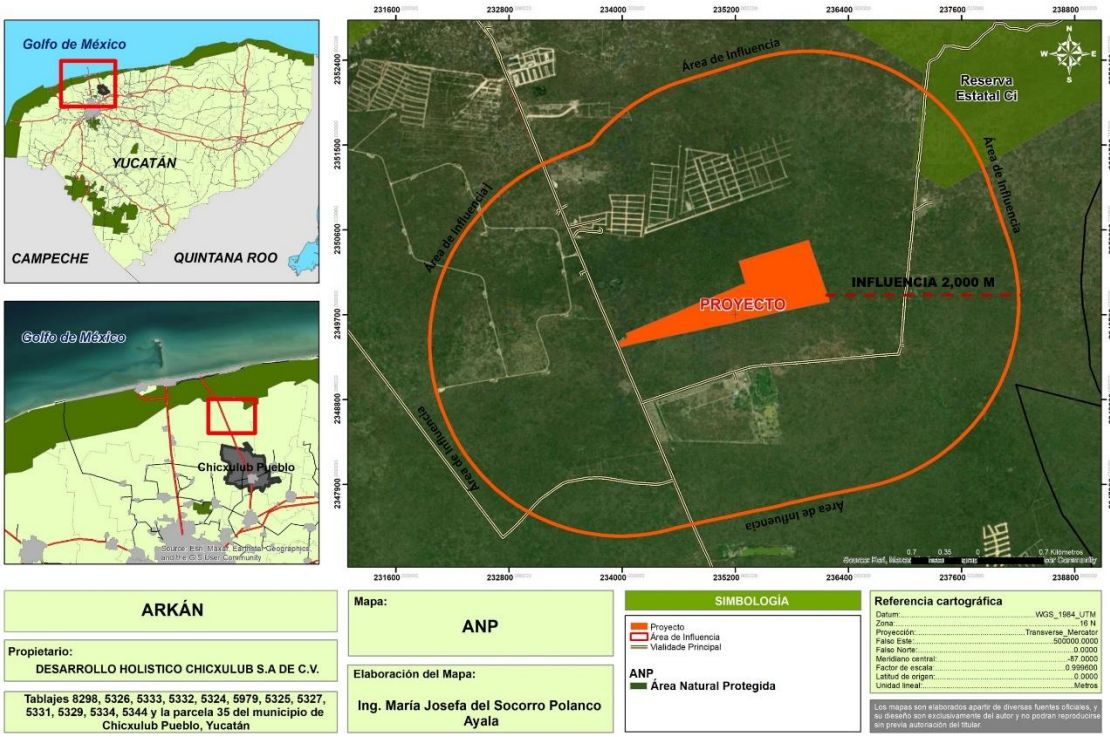

CAPÍTULO IV

DESCRIPCIÓN DEL SISTEMA AMBIENTAL Y SEÑALAMIENTO DE LA PROBLEMÁTICA AMBIENTAL DETECTADA EN EL ÁREA DE INFLUENCIA DEL PROYECTO

4.1 Delimitación del área de estudio

De conformidad con lo establecido en la "**Guía para la presentación de la manifestación de impacto ambiental del sector turístico, modalidad particular**" emitida por la Secretaría de Medio Ambiente y Recursos Naturales (SEMARNAT), la delimitación del sistema ambiental, deberá sustentarse con los **límites naturales de los elementos bióticos y abióticos existentes**, así como en los procesos ecosistémicos, con los cuales interactuarán las obras y actividades del proyecto, para el caso de obras y actividades en zona terrestre se podrá utilizar la **regionalización establecida por las Unidades de Gestión Ambiental del ordenamiento ecológico** (cuando exista para el sitio), **la zonificación de usos de suelo** cuando existe un plan o programa de desarrollo urbano o **la zonificación establecida en un decreto de área natural protegida, microcuencas, topoformas, entre otros**. "*Para delimitar el área de estudio se utilizará la regionalización establecida por las Unidades de Gestión Ambiental del ordenamiento ecológico (cuando exista para el sitio y esté decretado y publicado en el Diario Oficial de la Federación o en el boletín o periódico oficial de la entidad federativa correspondiente), la zona de estudio se delimitará con respecto a la ubicación y amplitud de los componentes ambientales con los que el proyecto tendrá alguna interacción, por lo que podrá abarcar más de una unidad de gestión ambiental de acuerdo con las características del proyecto, las cuales serán consideradas en el análisis".*

En ese sentido, el estado de Yucatán se encuentra regulado por dos instrumentos normativos de política ambiental para el Ordenamiento del territorio: el primero, denominado **Programa de Ordenamiento Ecológico Territorial del Estado de Yucatán (POETY)**, establecido por el **Decreto 692/2023** publicado en el Diario Oficial del Gobierno del Estado de Yucatán, el día **martes 05 de diciembre de 2023**; y el segundo, denominado **Programa de Ordenamiento Ecológico del Territorio Costero del Estado de Yucatán (POETCY)**, establecido por el **Decreto 160/2014** publicado en el Diario Oficial del Gobierno del Estado de Yucatán el día **jueves 20 de Marzo de 2014** y lo establecido en el **Decreto 308/2015** por el que se modifica el **Decreto 160/2014**, por lo cual, la propuesta debe apegarse a los criterios de regulación ecológica establecidos para cada una de las Unidades de Gestión Ambiental de los Instrumentos normativos en materia de ordenamiento ecológico territorial. Y aun cuando existen los instrumentos antes mencionados, el uso o actividad propuestos deberán apegarse al Programa de Ordenamiento Ecológico del Territorio Costero del Estado de Yucatán (POETCY), dado que fue diseñado para determinar, orientar y ordenar la compatibilidad de las actividades y usos de suelo de acuerdo al tipo de paisaje a lo largo del litoral de la costa yucateca.

En relación con lo señalado en el párrafo que antecede, el predio analizado, de conformidad con la zonificación del territorio del Estado, se localiza en las Unidades de Gestión Ambiental **UGA021-PRES-BAC y UGA027-APROV-CHI**, con política de Aprovechamiento; asimismo, en cuanto al Programa de Ordenamiento Ecológico del Territorio Costero del estado de

Yucatán (POETCY), en virtud de ser un instrumento específico del litoral costero de Yucatán, resulta ser el aplicable al predio objeto del presente estudio para determinar la viabilidad de la propuesta en relación a lo establecido de la tabla de compatibilidades y usos de suelo de la Unidad de Gestión Ambiental (UGA) **"PRO17-SEL-C3"**, con paisaje de Selva (SEL) y política ambiental de Conservación con Aprovechamiento de muy Baja Intensidad (C3), de conformidad con lo señalado en el mismo Programa. En esta UGA de acuerdo con la matriz de actividades y uso de suelo, **los desarrollos inmobiliarios se consideran usos COMPATIBLES**, lo cual en concatenación con la Ley General de Asentamientos Humanos, Ordenamiento Territorial y Desarrollo Urbano (noviembre de 2016), el suelo urbano con base en lo señalado en el artículo 3 de la misma Ley se interpreta como un área viable para ser urbanizada, es decir, un territorio que puede ser ocupado por los asentamientos humanos con redes de infraestructura, equipamientos y servicios. En ese tenor, es de considerar que la propuesta de estudio, es congruente con los usos y actividades permitidas en la Unidad de Gestión Ambiental, toda vez que el uso solicitado corresponde a un desarrollo inmobiliario habitacional como se indica en el capítulo II del presente estudio.

En relación con lo señalado en el párrafo que antecede, la delimitación del sistema ambiental se diseñó tomando como base los siguientes instrumentos de política ambiental:

1. Carta de Uso de suelo y vegetación del INEGI serie VI (INEGI, 2017);
2. El Programa de Ordenamiento Ecológico del Territorio del Estado de Yucatán (POETY);
3. El Programa de Ordenamiento Ecológico del Territorio Costero del Estado de Yucatán (POETCY);

Tanto las UGAs del POETY como del POETCY, presentan superficies territoriales muy extensas, por lo que, para fines del presente tema, no se consideran representativas en términos de la delimitación de las afectaciones y alcances reales que pudiera generar la ejecución de la propuesta, por lo que estas se descartaran como superficies de estudio.

Asimismo, del análisis realizado a los límites naturales referidos a los elementos bióticos y abióticos, se obtuvo que en lo referido al clima, ciclones, edafología, geología, geomorfología e hidrología, resultan tener zonas muy extensas que dificultaron el diseño del sistema ambiental, en cambio, la cartografía relacionada con el uso de suelo y vegetación permitió la identificación de límites menos extensos, por tanto, para este rubro, se tomaron en consideración, los límites de los elementos bióticos relacionados con los usos de suelo y vegetación de la entidad.

Con el propósito de precisar los límites del área de estudio e influencia del proyecto, así como identificar las condiciones físico-bióticas que prevalecen en ellas, se analizaron las regionalizaciones establecidas por las Unidades de Gestión Ambiental de los ordenamientos ecológicos territoriales, decretados y publicados en el Diario Oficial del Estado, de los cuales, forma parte el polígono objeto de estudio.

Los ordenamientos ecológicos territoriales, tienen como finalidad regular los usos del suelo, el aprovechamiento de los recursos naturales, las actividades productivas y el desarrollo urbano con el fin de hacer compatible la conservación de la biodiversidad, la protección al ambiente y el aprovechamiento sustentable de los recursos y elementos naturales; esta regulación se realiza a través del cumplimiento de los Criterios de Regulación Ecológica, los cuales son específicos para UGA o actividad que se pretenda desarrollar. Las unidades de gestión ambiental, se originan a partir de la identificación de unidades o zonas homogéneas que comparten características naturales, sociales y productivas.

Unidad de Gestión Ambiental **UGA027-APROV-CHI y UGA021-PRES-BAC del Programa de Ordenamiento Ecológico del Territorio del Estado de Yucatán (POETY).**

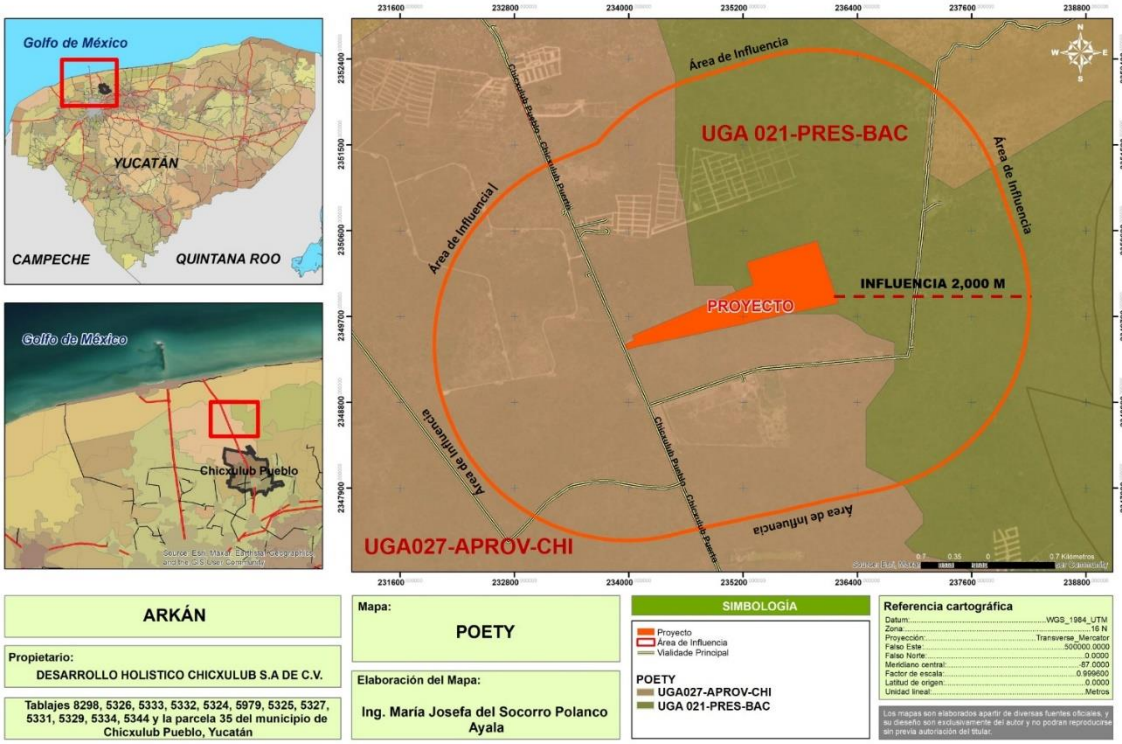

ARKÁN **Propietario:** DESARROLLO HOLISTICO CHICXULUB S.A DE C.V. Tablajes 8298, 5326, 5333, 5332, 5324, 5979, 5325, 5327, 5331, 5329, 5334, 5344 y la parcela 35 del municipio de Chicxulub Pueblo, Yucatán	**Mapa:** POETY **Elaboración del Mapa:** Ing. María Josefa del Socorro Polanco Ayala	**SIMBOLOGÍA** Proyecto Área de Influencia Vialidade Principal POETY UGA027-APROV-CHI UGA 021-PRES-BAC	**Referencia cartográfica** Datum: WGS_1984_UTM Zona: 16 N Proyección: Transverse_Mercator Falso Este: 500000.0000 Falso Norte: 0.0000 Meridiano central: -87.0000 Factor de escala: 0.999600 Latitud de origen: 0.0000 Unidad lineal: Metros Los mapas son elaborados apartir de diversas fuentes oficiales, y su diseño son exclusivamente del autor y no podran reproducirse sin previa autoriación del titular.

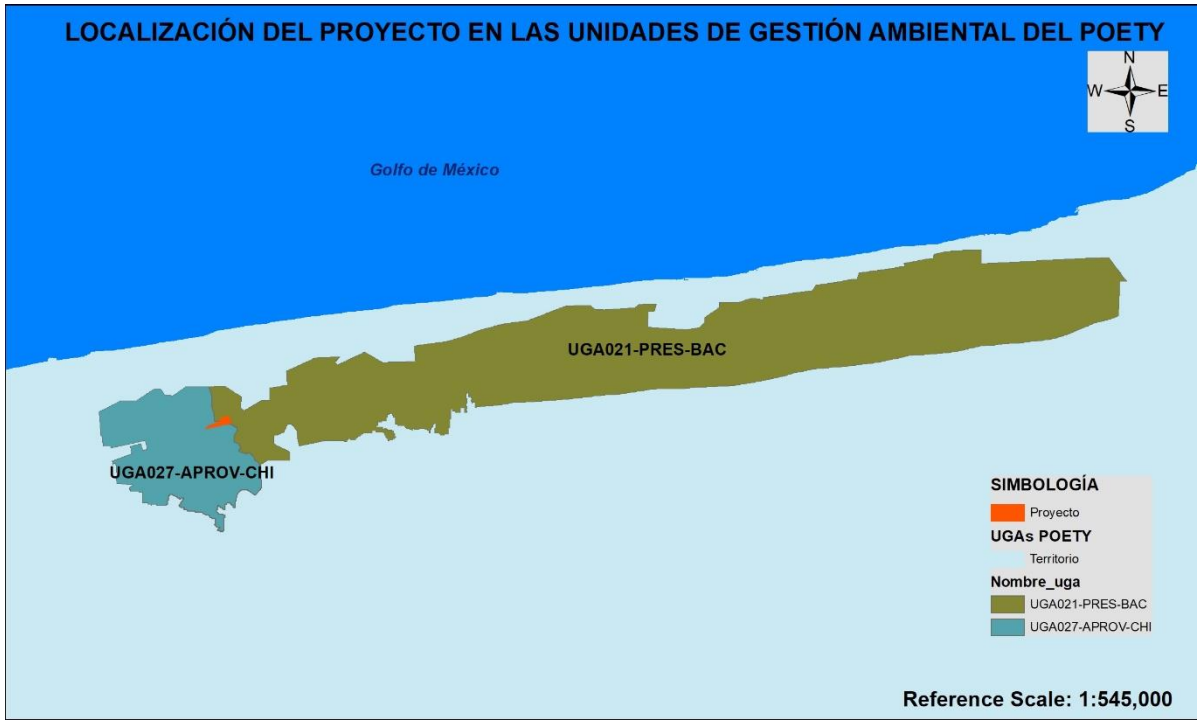

Unidad de Gestión Ambiental **PRO17-SEL_C3 del Programa de Ordenamiento Ecológico del Territorio Costero del Estado de Yucatán (POETCY).**

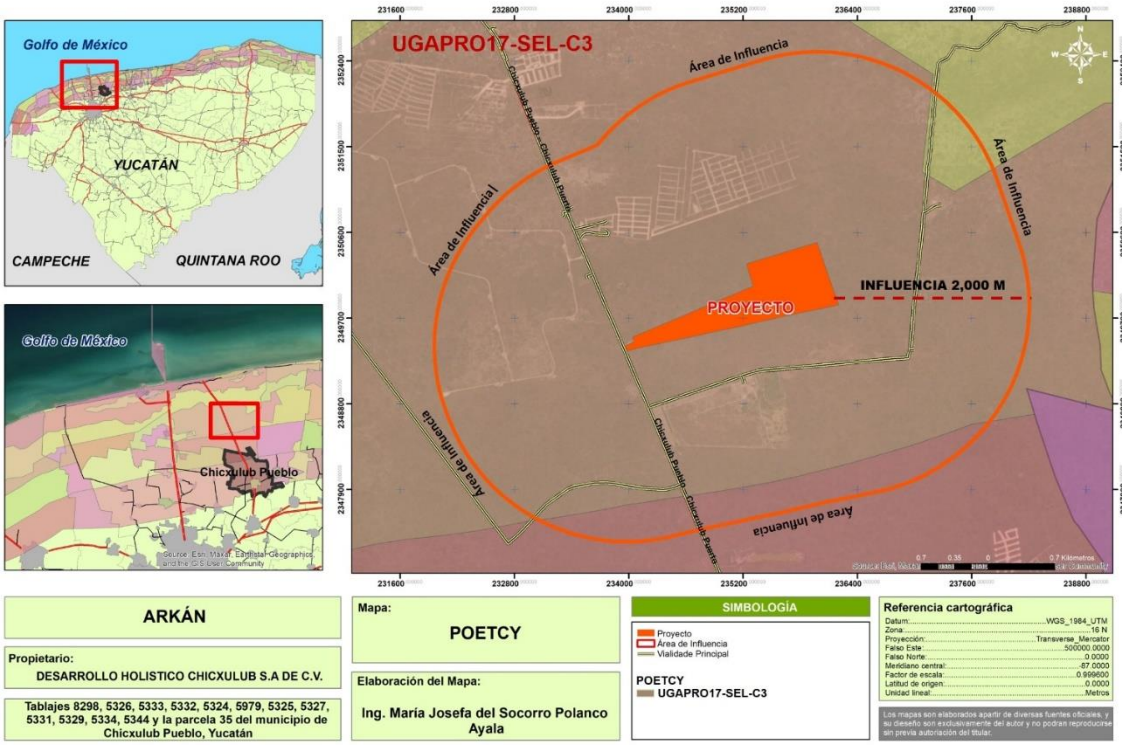

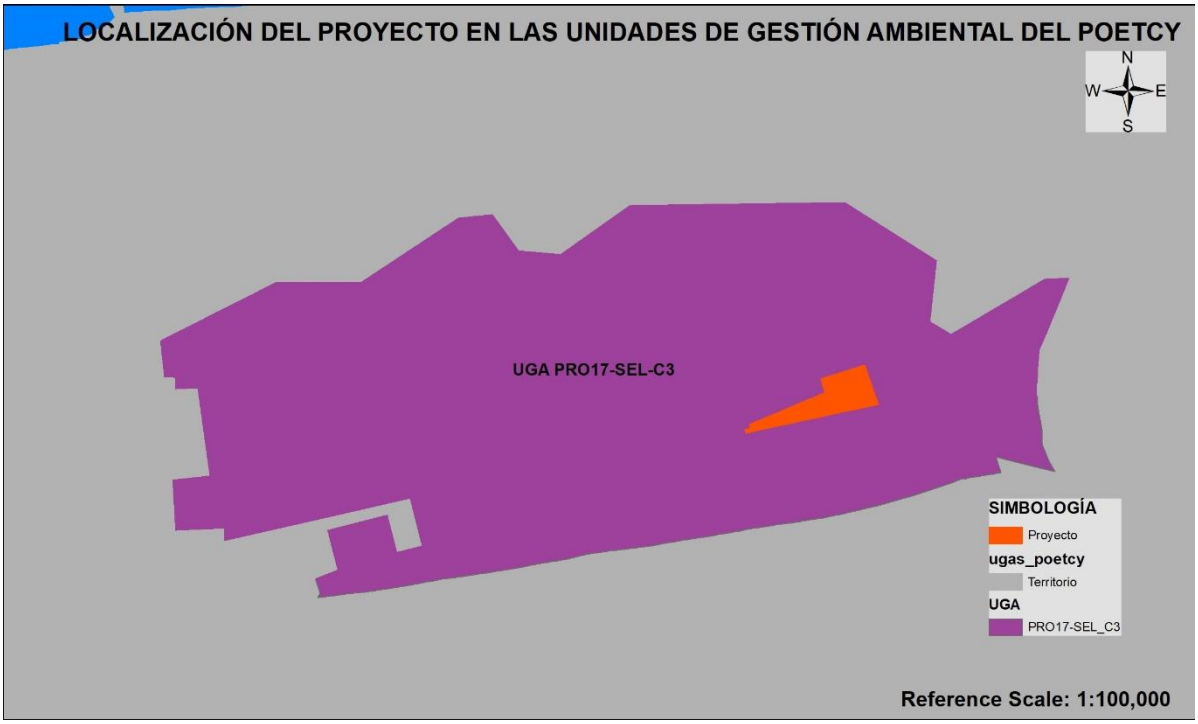

Finalmente, al sobreponer la información cartográfica de todo lo antes expuesto, así como los límites de las de marcaciones municipales del Estado, se pudo observar que la zonificación del POETY, abarca dos o más municipios; sin embargo, se observó que esto no sucede con la zonificación establecida en el POETCY.

En cuanto a la delimitación del área de estudio de la presente propuesta, se considera que la ejecución de la obra en cualquiera de sus fases tendrá en primer lugar un impacto directo sobre el polígono sometido a evaluación al que se le categoriza como zona núcleo, es decir, se trata de la superficie del suelo en la que se desarrollará y desplantará la actividad propuesta. Posteriormente se encuentran los predios colindantes o adyacentes, es decir, aquellos que se localizan en los alrededores y que se clasifican como área de influencia indirecta. Por lo tanto, se consideró que para delimitar el área de estudio e influencia del proyecto es conveniente hacerlo en un radio de 2000 metros a partir del límite del polígono, con el objeto de considerar los impactos físicos, biológicos, visuales y auditivos que el desarrollo del proyecto generará sobre los predios colindantes y de manera particular a las especies animales y vegetales que se encuentran en las colindancias por los efectos colaterales que la ejecución de la obra puede ocasionar al momento de realizar diversas actividades como desmonte y despalme, nivelación, excavación, urbanización e instalación de la infraestructura necesaria para brindar los servicios básicos que el nuevo desarrollo requiere para su operación, en ese tenor, se prevé que en el predio haya emisiones de partículas de polvo, gases, ruido, etc.

4.1.1 Delimitación del Sistema Ambiental

Mapa 6: SISTEMA AMBIENTAL

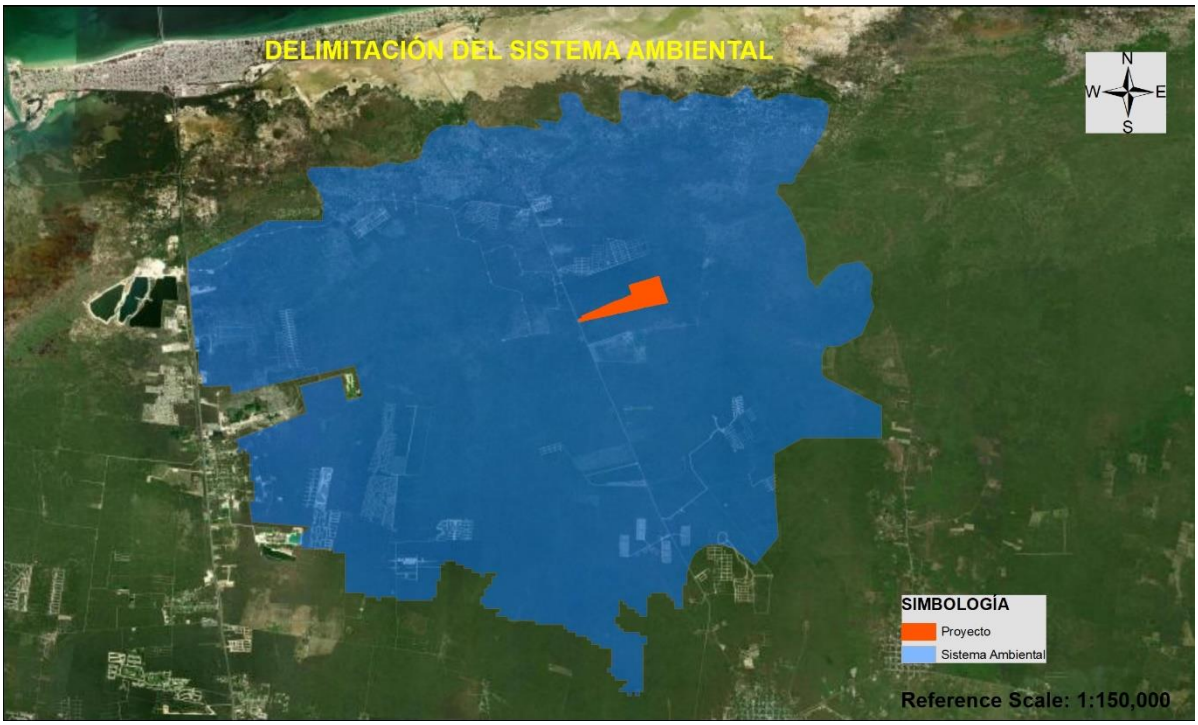

Coordenadas del Sistema Ambiental

Vértices	X	Y	Vértices	X	Y	Vértices	X	Y	Vértices	X	Y
1	238258.328	2355269.24	11	240275.966	2354613.56	21	240143.962	2354140.53	31	239733.864	2353496.79
2	238471.219	2354944.11	12	240250.693	2354589.01	22	240118.689	2354115.98	32	239733.556	2353471.81
3	238791.327	2354946.56	13	240248.89	2354464.02	23	240094.72	2354062.5	33	239716.136	2353454.79
4	239038.065	2355098.76	14	240223.341	2354439.26	24	240041.061	2353941.74	34	239682.735	2353422.5
5	239356.355	2355083.63	15	240221.872	2354339.5	25	239990.054	2353893.07	35	239656.597	2353348.03
6	239649.789	2354999.99	16	240196.573	2354314.7	26	239989.484	2353868	36	239554.661	2353224.55
7	240055.991	2354975.78	17	240195.399	2354239.79	27	239887.546	2353744.52	37	239528.497	2353149.82
8	240303.311	2354763.19	18	240169.876	2354215.28	28	239861.632	2353669.77	38	239477.676	2353100.51
9	240265.125	2354726.21	19	240169.818	2354190.27	29	239810.824	2353620.58	39	239477.368	2353075.53
10	240277.449	2354713.44	20	240144.27	2354165.5	30	239784.672	2353545.98	40	239426.266	2353001.49

Vértices	X	Y	Vértices	X	Y	Vértices	X	Y	Vértices	X	Y
41	239424.772	2352901.48	51	240556.369	2350791.89	61	240091	2348027	71	241591	2346427
42	239298.474	2352828.26	52	241059.808	2350885.1	62	240191	2347927	72	241491	2346427
43	239023.31	2352832.57	53	241346.251	2350565.03	63	240391	2347827	73	239591	2346427
44	239013.201	2352822.75	54	241345.291	2350274.65	64	240591	2347727	74	238891	2346027
45	238943.729	2352614.26	55	241301.896	2350063.45	65	240791	2347627	75	238891	2345927
46	239278.753	2352202.02	56	241391	2349727	66	240991	2347527	76	238891	2345327
47	239658.416	2351378.49	57	241091	2349027	67	241191	2347427	77	238991	2343927
48	239738.793	2350469.71	58	240491	2348727	68	241391	2347327	78	238391	2343227
49	239973.701	2350213.06	59	240191	2348727	69	241591	2347227	79	237891	2343627
50	240175.843	2350482.65	60	240091	2348527	70	241591	2346527	80	237591	2343727

Vértices	X	Y	Vértices	X	Y	Vértices	X	Y	Vértices	X	Y
81	237191	2343727	91	236391	2342327	101	235491	2341927	111	234891	2341927
82	236891	2343527	92	236291	2342327	102	235491	2342027	112	234891	2341727
83	236791	2343327	93	236291	2342427	103	235391	2342027	113	234991	2341727
84	236691	2343027	94	236191	2342427	104	235391	2342127	114	234991	2341627
85	236691	2342827	95	236191	2342527	105	235191	2342127	115	235091	2341627
86	236691	2342727	96	235791	2342527	106	235191	2342227	116	235091	2341527
87	236591	2342727	97	235791	2342427	107	235091	2342227	117	235491	2341527
88	236591	2342127	98	235691	2342427	108	235091	2342327	118	235491	2341427
89	236491	2342127	99	235691	2341927	109	234991	2342327	119	235691	2341427
90	236391	2342127	100	235591	2341927	110	234991	2341927	120	235691	2341227

Vértices	X	Y	Vértices	X	Y	Vértices	X	Y	Vértices	X	Y
121	235591	2341227	131	234991	2340027	141	234691	2340527	151	233891	2341427
122	235591	2340027	132	234991	2340127	142	234691	2340627	152	233891	2341527
123	235491	2340027	133	235091	2340127	143	234791	2340627	153	233691	2341527
124	235491	2339927	134	235091	2340227	144	234791	2341127	154	233691	2341627
125	235391	2339927	135	235191	2340227	145	234491	2341127	155	233591	2341627
126	235391	2340027	136	235191	2340327	146	234491	2341227	156	233591	2341727
127	235291	2340027	137	234891	2340327	147	234291	2341227	157	232891	2341727
128	235291	2339927	138	234891	2340427	148	234291	2341327	158	232891	2341827
129	235191	2339927	139	234791	2340427	149	234191	2341327	159	232191	2341827
130	235191	2340027	140	234791	2340527	150	234191	2341427	160	232191	2341927

Vértices	X	Y	Vértices	X	Y	Vértices	X	Y	Vértices	X	Y
161	231891	2341927	171	231691	2342627	181	231291	2343027	191	230391	2342827
162	231891	2342027	172	231691	2342727	182	231291	2343127	192	230391	2342427
163	231991	2342027	173	231791	2342727	183	231091	2343127	193	230291	2342427
164	231991	2342127	174	231791	2342927	184	231091	2343227	194	230291	2342327
165	231591	2342127	175	231891	2342927	185	230891	2343227	195	229391	2342327
166	231591	2342227	176	231891	2343027	186	230891	2343327	196	229391	2342427
167	231491	2342227	177	231591	2343027	187	230591	2343327	197	228991	2342427
168	231491	2342427	178	231591	2342927	188	230591	2343227	198	228991	2342327
169	231591	2342427	179	231491	2342927	189	230491	2343227	199	228891	2342327
170	231591	2342627	180	231491	2343027	190	230491	2342827	200	228891	2342427

Vértices	X	Y	Vértices	X	Y	Vértices	X	Y	Vértices	X	Y
201	228591	2342427	211	227216.911	2344181.04	221	225491	2346127	231	226986.253	2347560.26
202	228591	2342527	212	225744.679	2344314.19	222	225491	2346027	232	226941.376	2347736.69
203	228091	2342527	213	225663.264	2344827	223	225391	2346027	233	227972.394	2348004.11
204	228091	2343527	214	225691	2344827	224	225391	2346327	234	228128.351	2347370.76
205	227791	2343527	215	225791	2344827	225	225291	2346327	235	228525.304	2347475.78
206	227791	2343627	216	225791	2345327	226	225291	2346383.84	236	228331.992	2348243.31
207	226991	2343627	217	225691	2345327	227	226749.217	2346925.37	237	226898.778	2347916.21
208	226991	2343727	218	225691	2346027	228	226849.951	2346964.69	238	225216.218	2347532.96
209	226887.752	2343727	219	225591	2346027	229	227111.759	2347066.87	239	225216.218	2347747.96
210	226921.329	2343961.74	220	225591	2346127	230	227103.617	2347098.88	240	224491	2347719.54

Vértices	X	Y	Vértices	X	Y	Vértices	X	Y	Vértices	X	Y
241	224491	2348027	251	224233.461	2349398.03	261	224181.516	2350934.75	271	225091	2351392.71
242	224391	2348027	252	224211.104	2349629.66	262	224191	2350939.53	272	225159.103	2351427
243	224391	2348587.72	253	224209.689	2349644.33	263	224291	2350989.88	273	225291	2351493.42
244	224391	2348627	254	224185.508	2349928.1	264	224364.72	2351027	274	225357.698	2351527
245	224304.112	2348627	255	224167.799	2350150.25	265	224491	2351090.59	275	225491	2351594.12
246	224293.651	2348749.13	256	224132.129	2350581.73	266	224563.316	2351127	276	225556.294	2351627
247	224291	2348781.19	257	224128.225	2350626.35	267	224691	2351191.29	277	225691	2351694.83
248	224287.213	2348827	258	224112.011	2350811.61	268	224761.911	2351227	278	225754.889	2351727
249	224268.68	2349051.16	259	224107.806	2350853.76	269	224891	2351292	279	225891	2351795.54
250	224238.875	2349336.51	260	224144.166	2350893.71	270	224960.507	2351327	280	225953.485	2351827

Vértices	X	Y	Vértices	X	Y	Vértices	X	Y	Vértices	X	Y
281	226091	2351896.24	291	227357.876	2352709.98	301	227748.652	2353245.26	311	230223.305	2354110.52
282	226099.453	2351900.5	292	227358.18	2352734.96	302	227771.708	2353262.96	312	230552.62	2354316.12
283	227519.297	2351900.5	293	227185.518	2352912.46	303	228230.866	2353244.47	313	231131.895	2354290.51
284	227521.089	2351901.69	294	227186.084	2352937.54	304	228674.304	2353223.05	314	231226.594	2354470.89
285	227523.762	2352088.5	295	227161.424	2352962.95	305	228806.032	2353263.26	315	231525.428	2354236.95
286	227527.609	2352357.33	296	227162.049	2353013.03	306	229124.436	2353369.2	316	232430.567	2354292.75
287	227502.95	2352382.74	297	227112.714	2353063.73	307	229447.333	2353335.22	317	232905.281	2354200
288	227504.156	2352458.03	298	227138.014	2353088.53	308	229952.904	2353467.8	318	233054.488	2354265.06
289	227430.997	2352583.82	299	227138.85	2353138.21	309	229959.326	2353466.5	319	232814.282	2354453.82
290	227407.211	2352659.29	300	227248.932	2353245.2	310	230056.343	2353819.69	320	233279.128	2354396.67

Vértices	X	Y	Vértices	X	Y	Vértices	X	Y	-	-	-
321	233437.368	2354380.32	331	234888.215	2354319.26	341	236105.036	2355072.83	-	-	-
322	233564.665	2354580.4	332	235022.183	2354412.03	342	236382.216	2354872.23	-	-	-
323	233480.966	2354802.29	333	235036.717	2354552.69	343	236860.709	2355131.49	-	-	-
324	233490.639	2355067.85	334	234996.689	2354681.22	344	237428.914	2355043.98	-	-	-
325	233728.297	2355132.14	335	234986.959	2354931.01	345	237638.044	2355011.75	-	-	-
326	233953.232	2355073.36	336	235006.944	2355124.41	346	237806.27	2355026.2	-	-	-
327	234024.798	2354906.03	337	235137.286	2355182.02	347	238183.223	2355295.44	-	-	-
328	234141.839	2354662.93	338	235604.895	2355142.36	348	238233.684	2355294.77	-	-	-
329	234292.81	2354576.25	339	235723.8	2355099.11	349	238258.328	2355269.24	-	-	-
330	234602.026	2354473.22	340	235876.905	2355043.43	-	-	-	-	-	-

4.2 Caracterización y análisis del sistema ambiental

En el presente apartado se analizarán cuatro aspectos que en suma permiten entender y caracterizar el sistema ambiental donde se localiza el proyecto. Para desarrollar este apartado se consideran los componentes del medio físico, medio biológico, el paisaje y el medio socioeconómico de la zona de estudio y el municipio en el que se localiza, dicha información se obtendrá, tanto en campo como de la información estadística disponible en la literatura para el área de influencia del proyecto e información cartográfica del INEGI.

Actualmente la zona donde se localiza la propuesta, corresponde a un área con una amplia extensión de vegetación secundaria arbórea derivada de la selva baja caducifolia, la que resulta ser de mayor abundancia por la dominancia en la mayor parte de los alrededores del predio analizado.

La zona de estudio corresponde a un sitio en proceso de urbanización derivado de los modelos de planeación, construcción y configuración de asentamientos humanos a partir de la constitución de los desarrollos inmobiliarios habitacionales, como se observa en las imágenes presentadas en el desarrollo del presente documento, los usos observados corresponden a desarrollos inmobiliarios y estos son producto de la compatibilidad con la unidad de gestión ambiental del Programa de Ordenamiento Ecológico del Territorio Costero del Estado de Yucatán. El acceso al predio objeto de análisis, se da por la carretera que comunica la localidad de Chicxulub Pueblo con Chicxulub Puerto, Progreso.

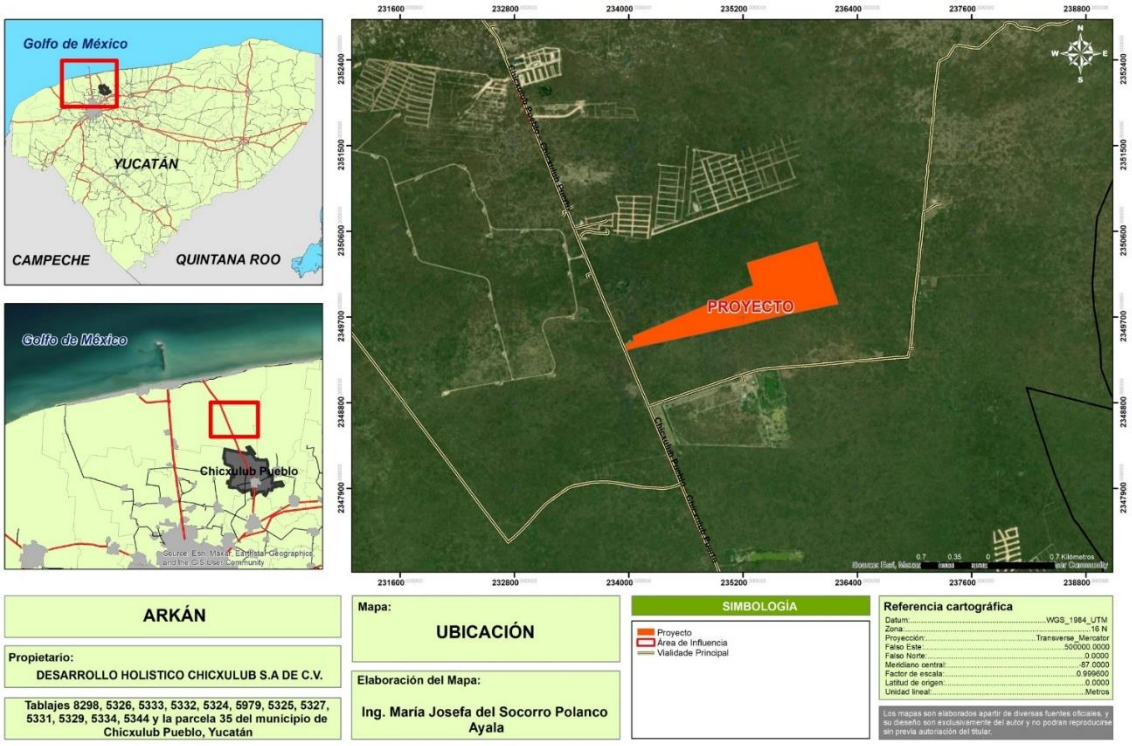

El predio analizado ha sido utilizado para el aprovechamiento y cultivo de diversos productos agrícolas, así como para la actividad pecuaria, lo que ha derivado en la configuración actual de la vegetación presente en el predio, es decir, vegetación secundaria arbórea y arbustiva de selva baja caducifolia.

Lo anteriormente expuesto deja de manifiesto que el predio y sus alrededores han sido alterados de su condición original, siendo actualmente cubiertas por una vegetación secundaria con diferentes grados de desarrollo y recuperación. Asimismo, en el área de influencia directa al predio, se observa un corte de vegetación y usos de suelo similares, presencia de múltiples caminos rústicos de acceso para la movilidad de las personas a las áreas agrícolas y un acceso principal fomentado para la urbanización.

4.2.1 Medio Físico

a) Clima y fenómenos meteorológicos

La península de Yucatán presenta climas dominantes como el subhúmedo con régimen de lluvias de verano del subtipo Aw y de manera intermedia Ax'(W) y se exceptúa una franja en el litoral norte de Yucatán, donde predominan los climas secos con los subtipos BS0 y BS1 (Vidal Zepeda, 2005).

Mapa 7: Clima

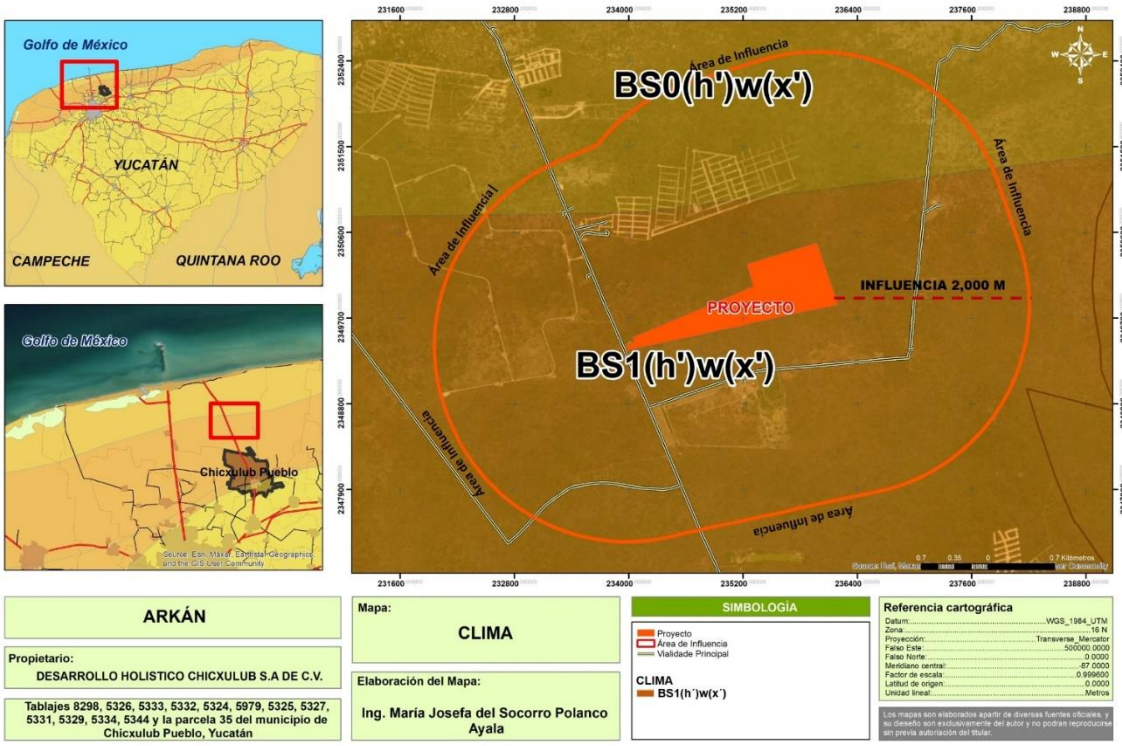

Con base en la información revisada en el Atlas de Peligros por Fenómenos Naturales del Estado de Yucatán y lo indicado en las cartas climáticas del Instituto Nacional de Estadística y Geografía (INEGI, 2008), el predio donde se desarrolla el proyecto se encuentra inmerso dentro de una zona con un tipo de clima BS y subtipo BS1 (h')w(x'), según el sistema de clasificación de Koeppen modificado por Enriqueta García. El tipo de clima BS, es el tipo semiárido y el subtipo BS1 (h')w(x') es el más extendido de los climas cálido-secos que aparecen en el estado de Yucatán. Salvo la pequeña superficie que le corresponde al subtipo BS0(h')w(x'), éste conforma totalmente la franja territorial que se despliega a todo lo largo de la costa norte de Yucatán. Este subtipo climático se caracteriza también porque la temperatura media anual fluctúa entre 24.7 y 26.4°C y la precipitación total en el año lo hace entre poco menos de 600 y 700 mm. El porcentaje de lluvia invernal es siempre mayor de 11.0 pero menor de 17.0. En este tipo de climas se presentan comunidades de vegetación de selva baja decidua con cactáceas candelabriformes y se tiene que la franja en la que se presenta dicho clima.

En el estado de Yucatán la precipitación pluvial media anual varía desde 500 mm en su porción noroccidental hasta 1,500 mm en su borde oriental, la lámina media de lluvia del estado es de 1,025 mm, que corresponden a un volumen precipitado del orden de 40,000 millones cúbicos. Las lluvias orientales caen en la época de junio a octubre y son aprovechadas por los campesinos, para el crecimiento de las milpas.

El predio por su ubicación se encuentra expuesto a la presencia de fenómenos meteorológicos como son: nortes, tormentas, ciclones tropicales y sequias. Por lo anterior

se describen de manera general los fenómenos climatológicos que podrían llegar a afectar el sistema ambiental donde se localiza la propuesta del presente estudio.

Nortes: Estos constituyen otro fenómeno meteorológico, que en ocasiones se presentan con fuertes lluvias y marejadas que provocan inundaciones y abren bocas a través de la duna costera temporalmente y que inciden de forma importante sobre la región. Los Nortes se presentan en la Península de Yucatán y en el estado entre los meses de noviembre a febrero. Las afectaciones ocasionadas por los fenómenos naturales, tienen como efecto, alterar la línea de costa a causa de los procesos erosivos que ponen en riesgo la vegetación presente en la duna costera, es decir la vegetación de las pioneras, así como disminuir el ancho de playa y afectar directamente a la infraestructura existente.

Tormentas tropicales. Las tormentas tropicales, tienen origen en las ondas tropicales, y estas constituyen zonas de baja presión temporal formadas por el calentamiento del océano (Orellana Lanza et al., 2010). Las tormentas tropicales representan una especie de ciclón tropical, y para ser diferenciados, se considera que las tormentas tropicales únicamente alcanzan vientos máximos sostenidos de 39 a 73 mph. Las tormentas tropicales que tienen afectación hacia el estado de Yucatán se originan en el Atlántico Oriental (Cabo Verde) o en el Mar de las Antillas, y algunas pocas veces en la Sonda de Campeche (Orellana Lanza *et al*., 2010).

Ciclones tropicales. En la Península y el estado de Yucatán, los huracanes pueden presentarse entre los meses de junio a noviembre. Para el caso particular del municipio de Hunucmá, del cual forma parte el predio analizado, se tiene que según lo indicado por la Comisión Nacional para el Conocimiento y Uso de la Biodiversidad5 (CONABIO) se encuentra en una zona de “Alto Peligro” por huracanes y de “Muy Alto Riesgo”, ahora, en el caso específico de los huracanes que han afectado al municipio, se observa que a lo largo de su historia, varios de estos fenómenos han ocasionado un impacto muy importante: Janet, Beulah, Gilbert, Roxanne, Isidore, Emily, Wilma, así como las tormentas tropicales que han impacto la península de Yucatán en el presente año.

Mapa 8: Ciclones

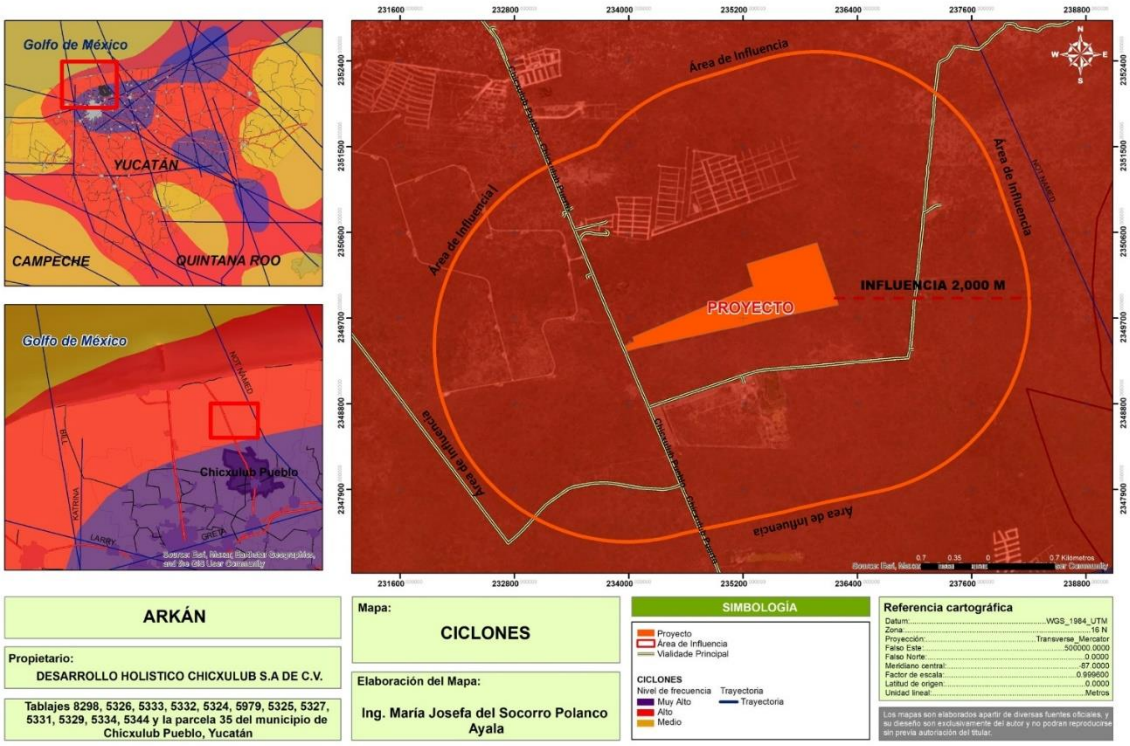

Vientos. El sistema de vientos dominante en la región y el Sistema en general tiene dos componentes principales durante el año: el primero y más importante para la región se presenta durante la primavera y el verano, cuando dominan los vientos del sureste, con una fuerte influencia de vientos del este, producto del desplazamiento hacia el norte tanto de la Zona Intertropical de Convergencia como de la Zona Subtropical de Alta Presión causando lluvias en verano y en parte del otoño, en el que la influencia ciclónica se recibe con mayor intensidad reforzando el movimiento y vigor de los vientos del sureste y del este.

Los vientos más importantes son los que se originan por la circulación ciclónica de junio a noviembre, con mayor incidencia en septiembre y los nortes que abarcan de noviembre a marzo, haciendo descender la temperatura y aportando humedad en la época invernal, a veces se acompañan, con vientos de hasta 100 Km/h.

Los nortes, ciclones y los vientos en suma resultan por una parte benéficos para la recarga el acuífero y la restauración, recuperación y florecimiento de la flora y por lo tanto el refugio de diversas especies animales que de manera paulatina comienzan a incrementarse en función de la restauración de los nichos. Asimismo, dichas condiciones climáticas provocan afectaciones directas sobre los ecosistemas costeros, dado que afectan directamente las playas debido a que el oleaje produce una perdida y arrastre de sedimentos de arena, lo que se traduce en un proceso erosivo, disminuyendo el ancho de las playas y por lo tanto afectando a las poblaciones vegetales que se localizan en la primera duna dentro de la Zona Federal Marítimo Terrestre (ZOFEMAT).

En forma eventual se registran vientos del oeste considerados tradicionalmente perjudiciales (Chik'nic), su origen puede ser por depresiones atmosféricas formadas cerca de la península, en el canal de Yucatán o Golfo de México.

Trombas o turbonadas. Las lluvias torrenciales acompañadas de violentas ráfagas de viento, acompañadas de tormentas eléctricas y a veces de granizo, son conocidas popularmente como "trombas" siendo fenómenos hidrometeorológicos aislados que se presentan por lo general al inicio de la temporada de lluvias. La intensidad de los vientos de una turbonada puede alcanzar una fuerza similar a la de un huracán.

Balance hídrico. Las precipitaciones presentes en la península de Yucatán, hacen que la plataforma yucateca reciba 40, 000,000 m^3 de agua meteórica y alrededor del 90% se infiltra a través de las fisuras y oquedades de la losa calcárea y el 10% restante es interceptado por la cobertura vegetal retornando después a la atmósfera por evapotranspiración.

Del total, aproximadamente el 70% del volumen llovido es retenido por las rocas que yacen arriba de la superficie freática y gradualmente extraído por la transpiración de las plantas, el 20 % del mismo volumen constituye la recarga efectiva de los acuíferos, transita por el subsuelo y regresa a la superficie por conducto de la vegetación freatófita o escapa al mar, cerrándose así el ciclo hidrológico.

Sequías. A nivel estatal, el tiempo de estío se da sobre todo en los meses de marzo, abril y mayo, la falta de corrientes de aire y de precipitaciones provocan una aguda sequía. La falta de humedad en el magro suelo afecta la frondosidad de la vegetación y el recalentamiento del ambiente provoca una más acelerada evaporación resecado la maleza, la hierba, los arbustos y los grandes árboles que no logran enraizar en las capas del subsuelo más impregnadas de humedad.

Este fenómeno puede presentarse en dos períodos, el pre-estival o de primavera que abarca de dos a cuatro meses en la temporada correspondiente a la primavera y la intra-estival o canícula que abarca desde finales del mes de julio a septiembre. Las sequías son producto de la escasa presencia de precipitación por un período de tiempo variable y que puede resultar prolongado. Asimismo, traen como consecuencia la reducción de la disponibilidad de agua e importantes impactos a la agricultura, a la actividad pecuaria, el desarrollo de la vegetación, la fauna, entre otros.

Los efectos mencionados en el párrafo que antecede debilitan a los organismos vegetales exponiéndolos a un derribamiento prematuro, convirtiéndose en materia prima de incendios forestales y agropecuarios, sobre todo en los períodos de roza y quema de los planteles agrícolas. Las habitantes de los asentamientos humanos también son afectadas por la resequedad, ocasionando enfermedades dermatológicas en adición a los problemas gastrointestinales que provoca el polvo reseco que se levanta en compañía de microrganismos, heces fecales y materias tóxicas.

b) Geología y geomorfología

Los tres Estados que componen la Península de Yucatán tienen las mismas características geológicas. En Yucatán la roca sedimentaria cubre 95.8% del territorio y sólo 4.2% es de suelo. La roca sedimentaria del Periodo Terciario abarca 82.6%, se localiza en todo el estado excepto en su parte Norte; donde aflora la roca sedimentaria del Cuaternario con 13.2% y paralelamente a la línea de costa, se ubica el suelo.

El marco geológico superficial de Yucatán está conformado por rocas sedimentarias originadas desde el período terciario hasta el reciente. Las rocas más antiguas de la entidad son calizas cristalinas de coloración clara, dolomitizadas y silicificadas sin fósiles, que datan del Paleoceno al Eoceno inferior (6652 millones de años), afloran en la Sierrita de Ticul y cuyo espesor varía entre 100 y 350 m.

Sobre la secuencia calcárea descrita, yacen calizas fosilíferas del Eoceno Medio (52-43 millones de años), microcristalinas, de coloración clara, de grano fino, estratificación masiva y arcillosa en algunas áreas que tienen espesor medio de 185 m y están expuestas en las porciones centro y sur del estado.

Toda la superficie estatal queda comprendida en la Era del Cenozoico con una edad aproximada de 63 millones de años. En términos geológicos, el subsuelo de Yucatán está constituido por una secuencia de sedimentos calcáreos de origen marino del Terciario Reciente (Butterlin y Bonet, 1960; Bonet y Butterlin 1962). En lo que respecta al periodo cuaternario, este aflora hacia las zonas costeras y corresponde a depósitos calcáreos expuestos después de una ligera emersión de la península. La geología superficial de Yucatán se caracteriza por la poca existencia de suelo (20 cm aproximadamente) y se compone, en su mayor parte de caliza muy dura formada por la solución y precipitación de Carbonato de Calcio que cementa granos y fragmentos de conchas en la zona de playa (González, et,al. 1999).

El rasgo estructural más notorio es la Sierrita de Ticul, que es producto de una falla normal orientada de noroeste al sureste, con buzamiento hacia el noreste y ligero plegamiento de su bloque alto. Si bien el subsuelo del Municipio es totalmente rocoso, ofreciendo una base de sustento completamente horizontal, siendo apto para altas concentraciones de carga gravitacional.

La estructura de su estratigrafía es demasiado contrastante, existiendo mantos de roca calcárea de alta resistencia, que supera el común de sus similares en otras estructuras geológicas fuera de la Península de Yucatán, sin embargo la uniformidad estructural de esta capa se mantiene hasta aproximadamente 5.00 de profundidad, cambiando su consistencia a un roca arenisca de mucho menor densidad, la que por presencia de estratos más profundos de roca arcillosa, se convierte una vertiente porosa en la que corren infinidad de cursos de agua, cuya masa, arrastre de sedimentos y la propia velocidad someten a fuerzas de choque y fricción que han erosionado esa capa intermedia, formándose por ello gargantas, cavernas y grandes grutas cuyos vacíos alcanzan muchas veces la superficie geológica, asiendo inaptos muchos terrenos.

Mapa 9: Geología

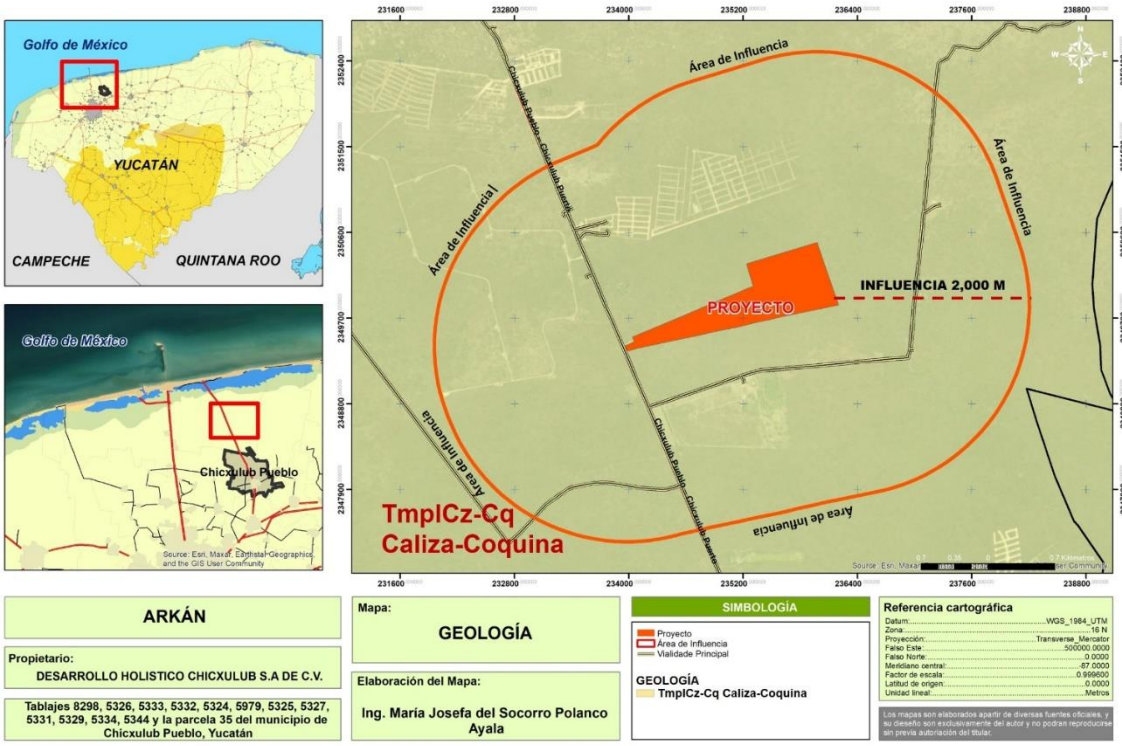

En cuanto a geomorfología, el estado de Yucatán y su franja costera, se caracteriza por presentar topográficamente muy poco contraste de altitud, carece de una red fluvial y el escurrimiento es casi en su totalidad subterráneo, dando origen a un gran sistema de formaciones kársticas, que incluyen a los cenotes y sistemas de cuevas (Lugo-Hubp *et al.*, 1992).

Las rocas altamente solubles que conforman la Península, en combinación con las condiciones climáticas húmedas que imperan en la mayor parte del año, han propiciado la formación de una serie de rasgos morfológicos de disolución que se agrupan bajo el término genérico de carsismo o karst. UNESCO-FAO (1972).

El área de estudio corresponde a una plataforma nivelada (5 - 20 m) plana con muy pocas ondulaciones (0-0.5 grados) karstificada, con karso desnudo (70-80%) sobre calizas. Con base en el Instituto Nacional de Estadística y Geografía (INEGI), en virtud de ofrecer una visión general de las formas de relieve que caracterizan al territorio nacional, divide al territorio en provincias, subprovincias, discontinuidades y sistemas de topoformas, las cuales se han discriminado de acuerdo a la homogeneidad del territorio en cuanto a sus características geológicas y topográficas, teniendo que para el predio sometido al presente análisis, este se localiza en la provincia fisiográfica PENINSULA DE YUCATÁN, subprovincia denominada “Carso Yucateco”, mismo que corresponde al sistema de topoformas denominado “Llanura Rocosa de Piso Rocoso o Cementado”.

De igual manera resulta imprescindible señalar que en la zona de estudio no se encuentran accidentes geomorfológicos, fallas o fracturas, también es importante mencionar que en la región no existen riesgos de origen geológico, como son los sismos, erupciones volcánicas, deslizamientos, derrumbes, deslaves, flujos o hundimientos, entre otros.

Mapa 10: Geomorfología

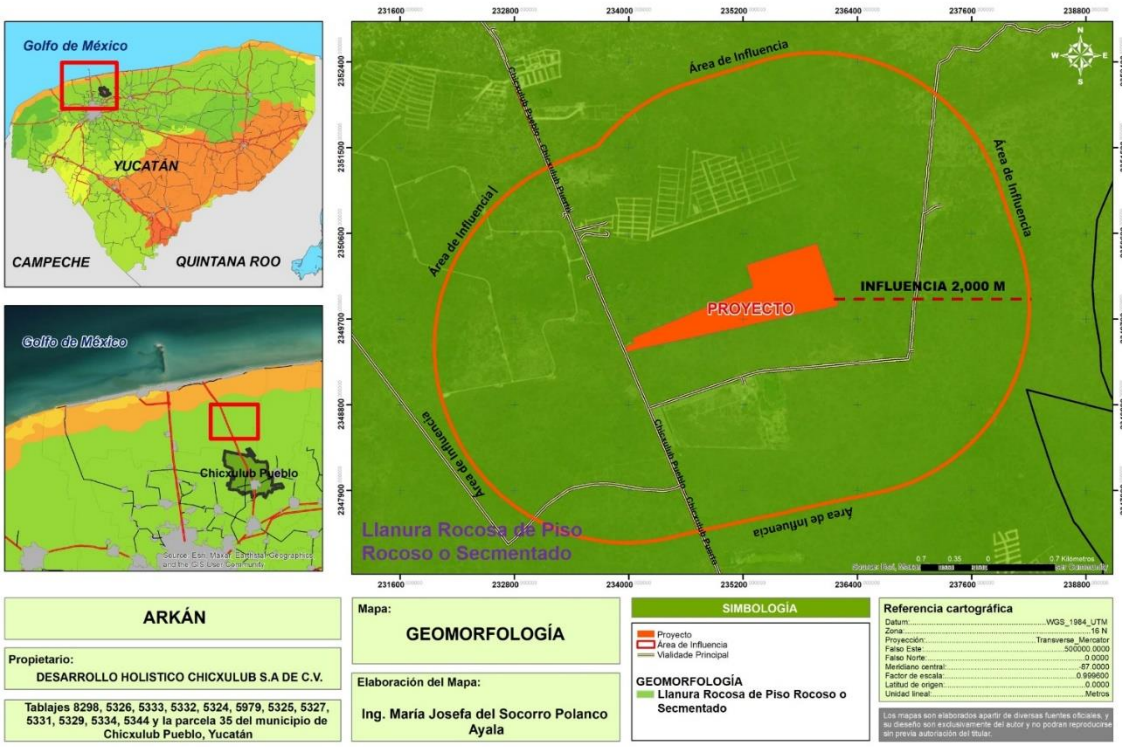

c) Edafología

El estado de Yucatán cuenta con una gran diversidad de suelos, y según la clasificación de la Organización de las Naciones Unidas para la Alimentación y la Agricultura, mundialmente conocida como FAO/UNESCO 1968, modificada por el INEGI, se indica la existencia de los siguientes tipos de suelo: cambisol, Cambisol gleyico, Cambisol calcico, Cambisol cromico, Castanozem, Gleysol, Gleysol molico, Litosol, Luvisol, Luvisol crómico, Castanozaem Haplico, Luvisol calcico, Feozem, Nitosol, Regosol, Nitosol eutrico, Solonchak, Rendzina y Vertisol (Bautista Zuñiga y Palacio, 2005).

Considerando la clasificación indicada en las cartas edafológicas (INEGI, 2014) y lo indicado en el Atlas de Peligros por Fenómenos Naturales del Estado de Yucatán 2012, en el sitio del proyecto se puede localizar 1 tipo de suelo según la carta edafológica del estado de Yucatán, este es el Litosol.

Mapa 11: Edafología

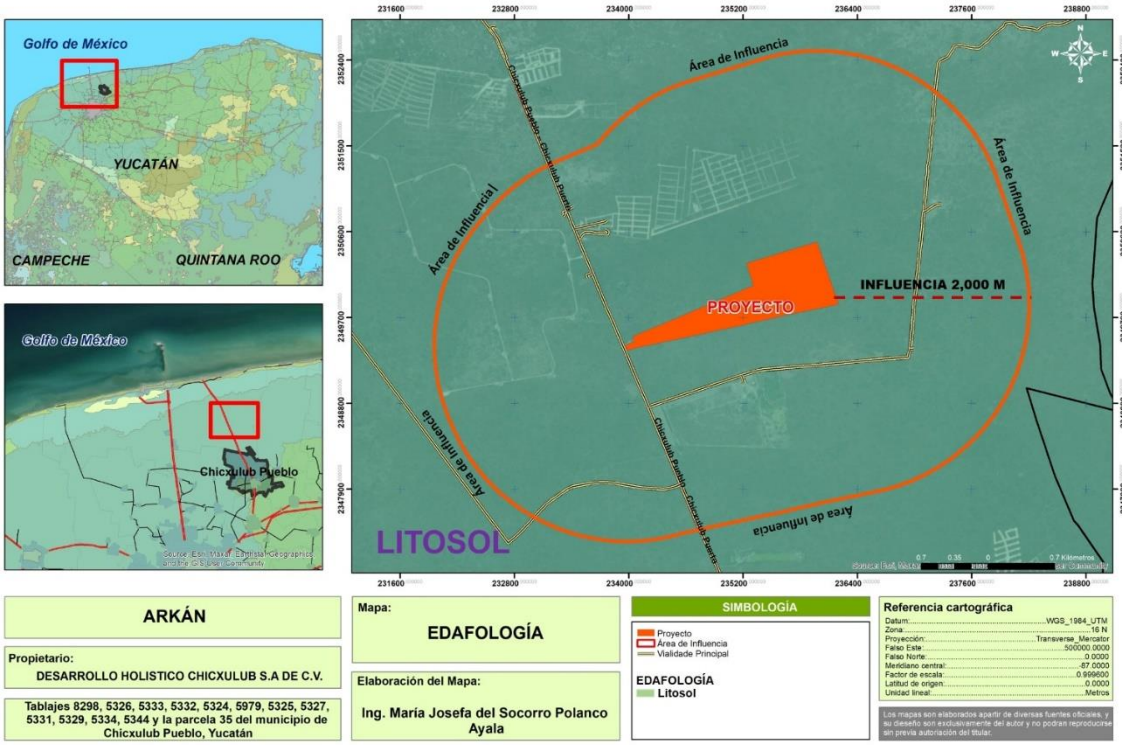

Descripción del tipo de suelo:

Litosol: Se observan espesores muy delgados de suelos, en esa zona, la caliza aflora y sólo en algunas pequeñas áreas se manifiesta el material desintegrado. Los procesos geológicos se reflejan directamente en la materia inorgánica que los compone, en su relieve, así como en el grado de alteración de su componente principal.

De acuerdo con la clasificación FAO/UNESCO modificada por la DGG, los suelos identificados en la zona del proyecto corresponden al tipo I + E/2, por lo que se trata de litosol combinado con rendzina (predominante y secundario, respectivamente) y es de textura media. Los suelos tipo Litosol son los más abundantes del país, debido a que ocupan 22 de cada 100 hectáreas de suelo, se encuentran en todos los tipos de clima y cuentan con diversos tipos de vegetación, se caracterizan por tener poca profundidad menor de 10 cm, así como por verse limitados por la presencia de roca, o caliche endurecido (Bautista F. y Palacio A. 2005).

d) Hidrología superficial y subterránea

En el Estado no existen corrientes superficiales. La región se caracteriza por presentar cenotes que son formaciones naturales originadas por la dinámica cárstica que domina el proceso de evolución del sistema hidrológico subsuperficial que caracteriza a la península de Yucatán.

Se trata de cavidades originalmente subterráneas, más o menos amplias, que se forman a partir de la disolución de aquellos estratos calcáreos del subsuelo que se encuentran entre los niveles de fluctuación de los mantos freáticos, quedando la coraza calcárea exterior a manera de bóveda. Con el paso del tiempo, y la alteración física y química de las rocas superficiales, la bóveda sufre debilitamientos y derrumbes parciales o totales, dejando a estas oquedades convertidas en cavidades expuestas "a cielo abierto".

Asimismo, el estado de Yucatán, corresponde a una cuenca hidrológica abierta, la cual posee un acuífero kárstico de tipo libre, en donde los niveles de agua varían alrededor de más de 120 metros de profundidad hacia el sur del estado, 30 en la región comprendida por la planicie y hasta menos de 5 metros en una franja de 15 kilómetros de ancho paralelo a la costa. Con base en información de la Comisión Nacional del Agua CONAGUA, el proyecto se localiza en la Región Geo hidrológica 32 Yucatán Norte, esta se subdivide en dos cuencas y corresponde al proyecto la cuenca B denominada “Yucatán”.

El recurso hídrico de la zona presenta riesgo de contaminación debido a la falta de alcantarillado, sistemas de tratamiento de aguas residuales mal diseñadas, disposición de residuos en los sitios de transferencia y escorrentía de lixiviados, descarga de aguas residuales al subsuelo y la intrusión salina derivada de la perforación de pozos para la extracción de agua

Mapa 12: Hidrología

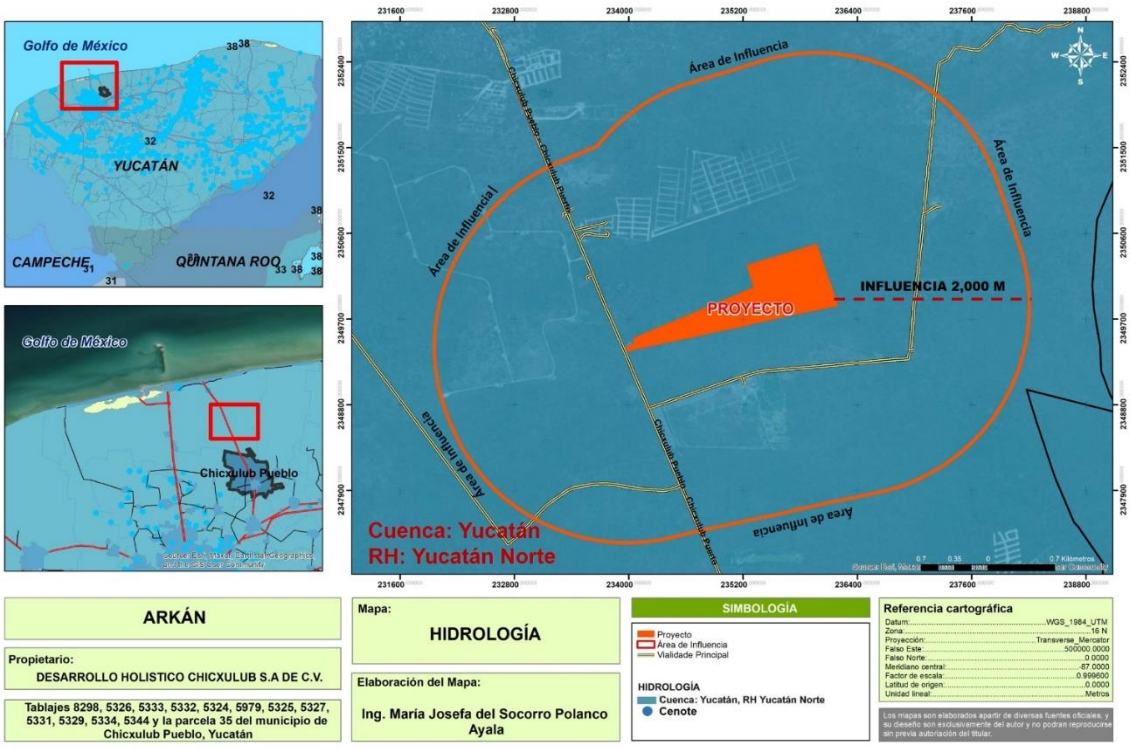

La naturaleza del sistema hídrico de la región se encuentra a merced de la recarga de los mantos acuíferos y la calidad de las aguas recargantes. En la zona de estudio la tasa de

recarga es aproximadamente del 9% de la precipitación media anual en las inmediaciones de Mérida. Sin embargo, esta tasa puede variar por múltiples motivos y la región en cuestión, entre las causas de variación natural se encuentra los eventos de precipitación pluvial, la profundidad y tipo de suelo.

Las mayores tasas de precipitación y sitios de recarga de los acuíferos, se encuentra en la zona sur del estado por debajo de la sierrita de Ticul. Una vez ocurrida las descargas principales en la temporada de lluvias, los depósitos de agua fluyen a través del sistema cavernoso hasta la zona norte donde ocurre la descarga en la zona costera. En zonas cercanas a la costa la presencia de la cuña de agua marina de los acuíferos, provoca que el espesor saturado de agua dulce decrezca al acercarse a la línea de costa. Otro elemento que moldea la hidrografía de la zona es la presencia de un elemento litogénico denominado acuitardo costero, o “caliche” como se conoce en la localidad, que se extiende por toda la superficie norte principalmente y es producto de las precipitaciones de carbonato de calcio durante las oscilaciones del Pleistoceno (García- Gil y Graniel-Castro, 2010).

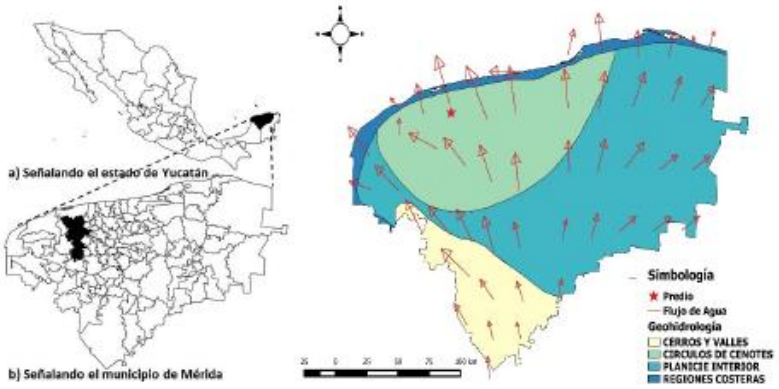

Imagen 1: Dirección del flujo hidrológico en el Estado de Yucatán

4.2.2 Medio Biológico

a) Vegetación

De acuerdo a la carta de uso del suelo y de vegetación SERIE VI del INEGI (2017) indica que el área de estudio es catalogada con una **vegetación secundaria arbórea de selva baja caducifolia** y **vegetación secundaria arbustiva de selva baja caducifolia**, tal como se puede observar a continuación.

De acuerdo a la Guía para la Interpretación de la Cartografía de Uso del Suelo y Vegetación, Serie VI del INEGI (2017) para este tipo de vegetación se tiene lo siguiente:

Selva baja caducifolia: Los componentes arbóreos de esta selva presentan baja altura, normalmente de 4 a 10 m (eventualmente hasta 15 m). El estrato herbáceo es bastante reducido y sólo se puede apreciar después de que ha empezado claramente la época de lluvias y retoñan o germinan las especies herbáceas. Las formas de vidas crasas y

suculentas son frecuentes, especialmente en los géneros *Agave, Opuntia, Stenocereus y Cephalocereu*.

Mapa 13: Usos del suelo y vegetación

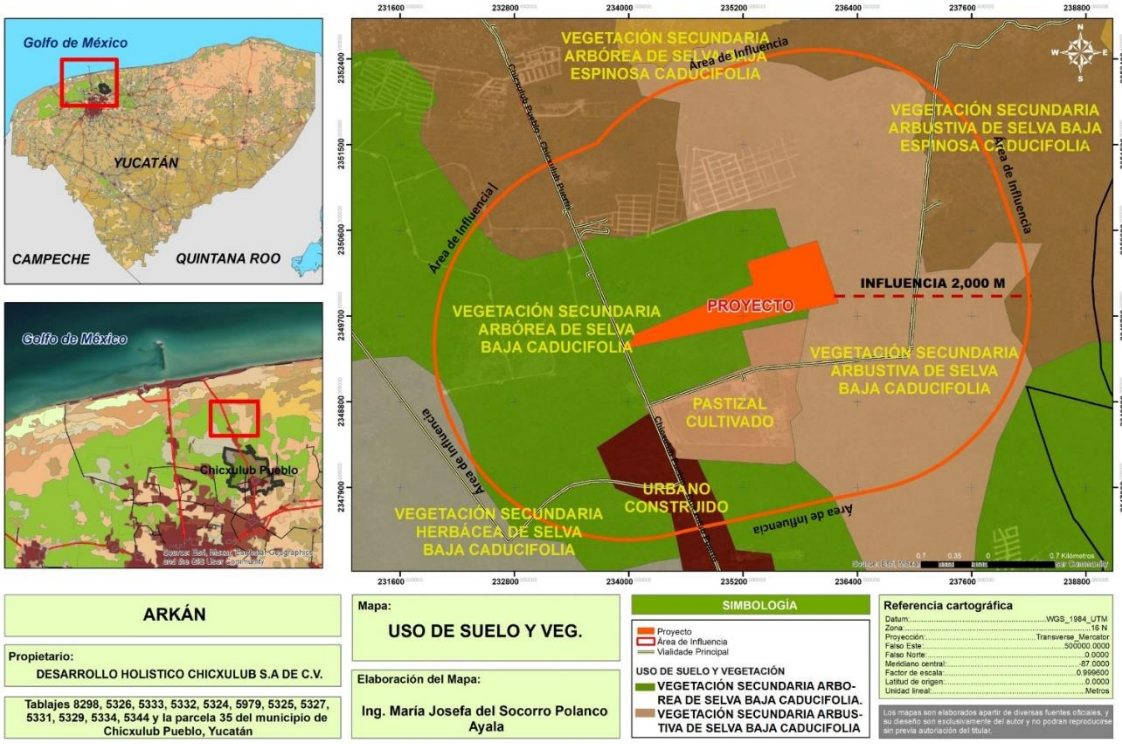

En este tipo de selva son comunes las siguientes especies: *Bursera simaruba* (chaka, palo mulato); *Bursera sp.* (cuajiote, papelillo, copal, chupandia); *Lysiloma sp*. (tsalam, tepeguaje); *Jacaratia mexicana* (bonete); *Ceiba sp.* (yaaxche, pochote); *Bromelia pinguin* (chom); *Pithecellobium keyense* (chukum); *Ipomoea sp.* (cazahuate); *Pseudobombax sp.* (amapola, clavellina); *Cordia sp.* (ciricote, cuéramo); *Pithecellobium acatlense* (barbas de chivo); *Amphypterigium adstringens* (cuachalalá); *Leucaena leucocephala* (waxim, guaje); *Erythrina sp.* (colorín), *Lysiloma divaricatum*, *Phoebe tampicensis*, *Acacia coulteri*, *Beaucarnea inermis*, *Lysiloma acapulcensis, Zuelania guidonia, Pseudophoenix sargentii* (kuká), *Beaucarnea pliabilis*, *Guaiacum sancturm*, *Plumeria obtusa*, *Caesalpinia vesicaria*, *Ceiba aesculifolia*, *Diospyros cuneata*, *Hampea trilobata*, *Maclura tinctoria*, *Metopium brownei*, *Parmenteria aculeata*, *Pisdicia piscipula*, *Alvaradoa amorphoides* (camarón o plumajillo), *Heliocarpus reticulatus* (namo), *Fraxinus purpusii* (aciquité o saucillo), *Lysiloma demostachys* (tepeguaje), *Haematoxylon campechianum*, *Ceiba acuminata* (mosmot o lanita), *Cochlospermum vitifolium*, *Pistacia mexicana* (achín), *Bursera bipinnata* (copalillo), *Sideroxylon celastrinum* (rompezapote), *Gyrocarpus jatrophifolius* (tincui, San Felipe), *Swietenia humilis* (caoba), *Bucida machrostachya* (cacho de toro), *Euphorbia pseudofulva* (cojambomó de montaña), *Lonchocarpus longipedicellatus*, *Hauya microcerata* (yoá), *Colubrina ferruginosa* (cascarillo) *Lonchocarpus minimiflorus* (ashicana), *Ficus cooki* (higo), *Heliocarpus reticulatus*, *Cochlospermum vitifolium*, *Gymnopodium antigonoides* (aguana),

Leucanea collinsii (guaje), *Leucanea esculenta* (guaje blanco), *Lysiloma microphylla*, *Jatropha cinerea*, *Cyrtocarpa edulis*, *Bursera laxiflora*, *Lysiloma candida*, *Cercidium peninsulare*, *Leucaena lanceolata*, *Senna atomaria*, *Prosopis palmeri*, *Esenbeckia flava*, *Sebastiania bilocularis*, *Bursera microphylla*, *Plumeria rubra*, *Bursera odorata*, *Bursera excelsa* var. favonialis (copal), *B. fagaroides* vars. elongata y purpusii, *Comocladia engleriana, Cyrtorcarpa* procera, *Lonchocarpus eriocarinalis*, *Pseudosmodingium perniciosum*, *Spondias purpurea, Trichilia americana, Bursera longipes, B. morelensis, B. fagaroides, B. lancifolia, B. jorullensis, B. vejarvazquesii, B. submoniliformis, B. bipinnata, B. bicolor, Ceiba parvifolia, Ipomoea murucoides, I. pilosa I. wolcottiana, I. arborescens, Brahea dulcis* (palma de sombrero), *Thevetia ovata, Indigofera platycarpa, Calliandra grandiflora, Celtis iguanaea, Diphysa floribunda, Jacquinia macrocarpa, Malpighia mexicana Pseudobombax ellipticum, Crataeva palmeri. C. tapia, Guazuma ulmifolia, Cordia dentata, Cercidium floridum, Acacia farnesiana, Prosopis laevigata, Pereskia lychnidiflora, Licania arborea, Prosopis juliflora, Pithecellobium dulce, Zygia conzattii, Z. flexuosa* (clavelinas), *Achatocarpus nigricans* (limoncillo), *Coccoloba caracasana* (papaturro*), C. floribundia* (carnero), *Randia armata* (crucecita), *Rauwolfia hirsuta* (coralillo), *Trichilia hirta*, *T. trifolia* (mapahuite); además, de cactáceas como *Pachycereus sp.* (cardón); *Stenocereus sp*., *Cephalocereus spp*, *Cephalocereus gaumeri*, *Lemaireocereus griseus*, *Acanthocereus pentagonus*, *Pachycereus pecten-aboriginum* y *Pterocereus gaumeri*. Los bejucos son abundantes y las plantas epífitas se reducen principalmente a pequeñas bromeliáceas como *Tillandsia sp*., cactáceas y algunas orquídeas.

METODOLOGÍA DEL MUESTREO

Para este caso en concreto se desarrolló un muestreo para identificar el estado actual que presenta la vegetación de la zona para la obtención de datos de composición, estructura y diversidad de la vegetación estudiada, los muestreos estuvieron definidos por 71 cuadrantes de 2,500 m^2 (50m x 50m) para el registro de especies arbóreas con diámetro normal ≥ 15 cm) y al interior de estos el mismo número de subcuadrantes para la identificación de especies herbáceas y arbustivas. **Con la suma de la superficie de los 71 cuadrantes empleados para el muestreo de la vegetación presente en el predio analizado se logró una cobertura total de 177,500 metros cuadrados, equivalente al 20.2471 por ciento de la superficie total del predio objeto de estudio**.



Los registros de todos los cuadrantes sirvieron para la atención de datos de composición, estructura y diversidad (Mostacedo y Fredericksen, 2000). El método de muestreo utilizado fue a través de un diseño sistemático. Las unidades muestréales anteriores fueron de forma anidada, el cual es una práctica útil para estudiar una comunidad vegetal o la vegetación (González-Oliva, et al; 2017).

Cada sitio de muestreo se referenció registrando las coordenadas delimitantes con un GPS Garmin GPSMAP64s con Datum WGS84 expresando los datos en Universal Transversal de Mercator (UTM) de la zona 16 N. La ubicación de los sitios de muestreo se puede observar a continuación:

Tabla 12. Coordenadas de los sitios de muestreo

Cuadrante 1			Cuadrante 2			Cuadrante 3			Cuadrante 4		
Vértices	X	Y	Vértices	X	Y	Vértices	X	Y	Vértices	X	Y
1	234064.2016	2349391.6637	1	234145.3412	2349466.0224	1	234267.8585	2349451.8453	1	234362.3209	2349508.1881
2	234044.9117	2349437.7929	2	234134.5629	2349514.8468	2	234257.0802	2349500.6698	2	234351.5426	2349557.0125
3	234091.0409	2349457.0828	3	234183.3874	2349525.6252	3	234305.9047	2349511.4481	3	234400.3670	2349567.7908
4	234110.3308	2349410.9536	4	234194.1657	2349476.8007	4	234316.6830	2349462.6236	4	234411.1453	2349518.9664
1	234064.2016	2349391.6637	1	234145.3412	2349466.0224	1	234267.8585	2349451.8453	1	234362.3209	2349508.1881

Cuadrante 5			Cuadrante 6			Cuadrante 7			Cuadrante 8		
Vértices	X	Y	Vértices	X	Y	Vértices	X	Y	Vértices	X	Y
1	234509.5346	2349508.3401	1	234623.3363	2349532.0408	1	234748.0071	2349550.0678	1	234849.7946	2349567.2468
2	234498.7563	2349557.1645	2	234612.5580	2349580.8653	2	234737.2288	2349598.8922	2	234839.0163	2349616.0712
3	234547.5808	2349567.9428	3	234661.3825	2349591.6436	3	234786.0532	2349609.6705	3	234887.8408	2349626.8496
4	234558.3591	2349519.1184	4	234672.1608	2349542.8192	4	234796.8316	2349560.8461	4	234898.6191	2349578.0251
1	234509.5346	2349508.3401	1	234623.3363	2349532.0408	1	234748.0071	2349550.0678	1	234849.7946	2349567.2468

Cuadrante 9			Cuadrante 10			Cuadrante 11			Cuadrante 12		
Vértices	X	Y	Vértices	X	Y	Vértices	X	Y	Vértices	X	Y
1	234963.3181	2349599.8469	1	235071.8234	2349619.3167	1	235171.0690	2349645.4971	1	235273.2270	2349667.1703
2	234952.5397	2349648.6713	2	235061.0451	2349668.1412	2	235160.2906	2349694.3216	2	235262.4487	2349715.9947
3	235001.3642	2349659.4496	3	235109.8696	2349678.9195	3	235209.1151	2349705.0999	3	235311.2732	2349726.7731
4	235012.1425	2349610.6252	4	235120.6479	2349630.0950	4	235219.8934	2349656.2755	4	235322.0515	2349677.9486
1	234963.3181	2349599.8469	1	235071.8234	2349619.3167	1	235171.0690	2349645.4971	1	235273.2270	2349667.1703

Cuadrante 13			Cuadrante 14			Cuadrante 15			Cuadrante 16		
Vértices	X	Y	Vértices	X	Y	Vértices	X	Y	Vértices	X	Y
1	235370.0191	2349685.5806	1	235474.4930	2349707.8264	1	235569.7487	2349731.6064	1	235670.0063	2349753.8853
2	235359.2408	2349734.4051	2	235463.7147	2349756.6509	2	235558.9704	2349780.4309	2	235659.2280	2349802.7098
3	235408.0652	2349745.1834	3	235512.5392	2349767.4292	3	235607.7949	2349791.2092	3	235708.0525	2349813.4881
4	235418.8435	2349696.3589	4	235523.3175	2349718.6047	4	235618.5732	2349742.3847	4	235718.8308	2349764.6637
1	235370.0191	2349685.5806	1	235474.4930	2349707.8264	1	235569.7487	2349731.6064	1	235670.0063	2349753.8853

Cuadrante 17			Cuadrante 18			Cuadrante 19			Cuadrante 20		
Vértices	X	Y	Vértices	X	Y	Vértices	X	Y	Vértices	X	Y
1	235776.1410	2349769.8293	1	235874.4245	2349793.1384	1	235981.3077	2349815.2207	1	236107.8722	2349856.3333
2	235765.3627	2349818.6538	2	235863.6461	2349841.9629	2	235970.5294	2349864.0451	2	236097.0939	2349905.1577
3	235814.1872	2349829.4321	3	235912.4706	2349852.7412	3	236019.3538	2349874.8235	3	236145.9183	2349915.9360
4	235824.9655	2349780.6077	4	235923.2489	2349803.9167	4	236030.1321	2349825.9990	4	236156.6966	2349867.1116
1	235776.1410	2349769.8293	1	235874.4245	2349793.1384	1	235981.3077	2349815.2207	1	236107.8722	2349856.3333

Cuadrante 21			Cuadrante 22			Cuadrante 23			Cuadrante 24		
Vértices	X	Y	Vértices	X	Y	Vértices	X	Y	Vértices	X	Y
1	236042.7491	2349946.8984	1	235941.4729	2349909.2275	1	235852.7530	2349890.0680	1	235744.2280	2349868.3915
2	236031.9708	2349995.7229	2	235930.6946	2349958.0519	2	235841.9747	2349938.8925	2	235733.4497	2349917.2160
3	236080.7952	2350006.5012	3	235979.5191	2349968.8302	3	235890.7991	2349949.6708	3	235782.2742	2349927.9943
4	236091.5735	2349957.6768	4	235990.2974	2349920.0058	4	235901.5774	2349900.8463	4	235793.0525	2349879.1699
1	236042.7491	2349946.8984	1	235941.4729	2349909.2275	1	235852.7530	2349890.0680	1	235744.2280	2349868.3915

Cuadrante 25			Cuadrante 26			Cuadrante 27			Cuadrante 28		
Vértices	X	Y	Vértices	X	Y	Vértices	X	Y	Vértices	X	Y
1	235654.6585	2349846.0310	1	235554.2789	2349824.4416	1	235446.9499	2349802.8522	1	235355.4830	2349793.8423
2	235643.8802	2349894.8555	2	235543.5006	2349873.2661	2	235436.1716	2349851.6766	2	235344.7047	2349842.6667
3	235692.7047	2349905.6338	3	235592.3250	2349884.0444	3	235484.9960	2349862.4549	3	235393.5291	2349853.4451
4	235703.4830	2349856.8094	4	235603.1033	2349835.2199	4	235495.7743	2349813.6305	4	235404.3074	2349804.6206
1	235654.6585	2349846.0310	1	235554.2789	2349824.4416	1	235446.9499	2349802.8522	1	235355.4830	2349793.8423

Cuadrante 29			Cuadrante 30			Cuadrante 31			Cuadrante 32		
Vértices	X	Y	Vértices	X	Y	Vértices	X	Y	Vértices	X	Y
1	235238.2700	2349794.8121	1	235163.4165	2349745.7065	1	235061.4321	2349719.5170	1	234961.8246	2349694.0723
2	235227.4917	2349843.6366	2	235152.6381	2349794.5309	2	235050.6538	2349768.3415	2	234951.0463	2349742.8968
3	235276.3162	2349854.4149	3	235201.4626	2349805.3093	3	235099.4783	2349779.1198	3	234999.8708	2349753.6751
4	235287.0945	2349805.5905	4	235212.2409	2349756.4848	4	235110.2566	2349730.2953	4	235010.6491	2349704.8506
1	235238.2700	2349794.8121	1	235163.4165	2349745.7065	1	235061.4321	2349719.5170	1	234961.8246	2349694.0723

Cuadrante 33			Cuadrante 34			Cuadrante 35			Cuadrante 36		
Vértices	X	Y	Vértices	X	Y	Vértices	X	Y	Vértices	X	Y
1	234858.3564	2349670.9408	1	234754.1160	2349652.4355	1	234654.9362	2349669.1382	1	234566.7714	2349628.0333
2	234847.5781	2349719.7652	2	234743.3377	2349701.2600	2	234644.1578	2349717.9627	2	234555.9931	2349676.8577
3	234896.4025	2349730.5435	3	234792.1621	2349712.0383	3	234692.9823	2349728.7410	3	234604.8175	2349687.6361
4	234907.1809	2349681.7191	4	234802.9405	2349663.2138	4	234703.7606	2349679.9166	4	234615.5958	2349638.8116
1	234858.3564	2349670.9408	1	234754.1160	2349652.4355	1	234654.9362	2349669.1382	1	234566.7714	2349628.0333

Cuadrante 37			Cuadrante 38			Cuadrante 39			Cuadrante 40		
Vértices	X	Y	Vértices	X	Y	Vértices	X	Y	Vértices	X	Y
1	234445.4411	2349594.6337	1	234812.2082	2349753.6961	1	234907.3439	2349787.0630	1	235002.6951	2349838.3636
2	234434.6628	2349643.4582	2	234801.4298	2349802.5206	2	234896.5655	2349835.8875	2	234991.9168	2349887.1881
3	234483.4873	2349654.2365	3	234850.2543	2349813.2989	3	234945.3900	2349846.6658	3	235040.7412	2349897.9664
4	234494.2656	2349605.4121	4	234861.0326	2349764.4744	4	234956.1683	2349797.8413	4	235051.5195	2349849.1419
1	234445.4411	2349594.6337	1	234812.2082	2349753.6961	1	234907.3439	2349787.0630	1	235002.6951	2349838.3636

Cuadrante 41			Cuadrante 42			Cuadrante 43			Cuadrante 44		
Vértices	X	Y	Vértices	X	Y	Vértices	X	Y	Vértices	X	Y
1	235092.4002	2349852.4401	1	235197.3894	2349893.6106	1	235299.7446	2349898.9784	1	235409.1298	2349897.8864
2	235081.6219	2349901.2646	2	235186.6111	2349942.4351	2	235288.9663	2349947.8028	2	235398.3515	2349946.7109
3	235130.4464	2349912.0429	3	235235.4356	2349953.2134	3	235337.7908	2349958.5811	3	235447.1759	2349957.4892
4	235141.2247	2349863.2185	4	235246.2139	2349904.3889	4	235348.5691	2349909.7567	4	235457.9542	2349908.6647
1	235092.4002	2349852.4401	1	235197.3894	2349893.6106	1	235299.7446	2349898.9784	1	235409.1298	2349897.8864

Cuadrante 45			Cuadrante 46			Cuadrante 47			Cuadrante 48		
Vértices	X	Y	Vértices	X	Y	Vértices	X	Y	Vértices	X	Y
1	235507.1491	2349914.3302	1	235598.5307	2349938.2896	1	235702.8232	2349957.0825	1	235802.6790	2349980.8290
2	235496.3708	2349963.1546	2	235587.7523	2349987.1140	2	235692.0448	2350005.9069	2	235791.9007	2350029.6534
3	235545.1952	2349973.9330	3	235636.5768	2349997.8923	3	235740.8693	2350016.6852	3	235840.7252	2350040.4317
4	235555.9735	2349925.1085	4	235647.3551	2349949.0679	4	235751.6476	2349967.8608	4	235851.5035	2349991.6073
1	235507.1491	2349914.3302	1	235598.5307	2349938.2896	1	235702.8232	2349957.0825	1	235802.6790	2349980.8290

Cuadrante 49			Cuadrante 50			Cuadrante 51			Cuadrante 52		
Vértices	X	Y	Vértices	X	Y	Vértices	X	Y	Vértices	X	Y
1	235919.7236	2350020.5650	1	236031.9129	2350045.7192	1	235962.1359	2350129.8329	1	235861.8319	2350099.8408
2	235908.9452	2350069.3894	2	236021.1345	2350094.5437	2	235951.3576	2350178.6574	2	235851.0535	2350148.6653
3	235957.7697	2350080.1677	3	236069.9590	2350105.3220	3	236000.1820	2350189.4357	3	235899.8780	2350159.4436
4	235968.5480	2350031.3433	4	236080.7373	2350056.4975	4	236010.9603	2350140.6113	4	235910.6563	2350110.6191
1	235919.7236	2350020.5650	1	236031.9129	2350045.7192	1	235962.1359	2350129.8329	1	235861.8319	2350099.8408

Cuadrante 53			Cuadrante 54			Cuadrante 55			Cuadrante 56		
Vértices	X	Y	Vértices	X	Y	Vértices	X	Y	Vértices	X	Y
1	235754.3062	2350069.1889	1	235664.1228	2350052.9229	1	235572.1732	2350040.9948	1	235465.5282	2350015.1546
2	235743.5279	2350118.0133	2	235653.3445	2350101.7473	2	235561.3948	2350089.8193	2	235454.7498	2350063.9790
3	235792.3523	2350128.7916	3	235702.1689	2350112.5257	3	235610.2193	2350100.5976	3	235503.5743	2350074.7574
4	235803.1306	2350079.9672	4	235712.9473	2350063.7012	4	235620.9976	2350051.7731	4	235514.3526	2350025.9329
1	235754.3062	2350069.1889	1	235664.1228	2350052.9229	1	235572.1732	2350040.9948	1	235465.5282	2350015.1546

Cuadrante 57			Cuadrante 58			Cuadrante 59			Cuadrante 60		
Vértices	X	Y	Vértices	X	Y	Vértices	X	Y	Vértices	X	Y
1	235365.9406	2349992.4465	1	235334.1617	2350086.8045	1	235421.3603	2350103.9128	1	235527.1604	2350117.1356
2	235355.1623	2350041.2709	2	235323.3834	2350135.6290	2	235410.5820	2350152.7373	2	235516.3821	2350165.9600
3	235403.9867	2350052.0493	3	235372.2078	2350146.4073	3	235459.4065	2350163.5156	3	235565.2065	2350176.7383
4	235414.7650	2350003.2248	4	235382.9861	2350097.5828	4	235470.1848	2350114.6911	4	235575.9848	2350127.9139
1	235365.9406	2349992.4465	1	235334.1617	2350086.8045	1	235421.3603	2350103.9128	1	235527.1604	2350117.1356

Cuadrante 61			Cuadrante 62			Cuadrante 63			Cuadrante 64		
Vértices	X	Y	Vértices	X	Y	Vértices	X	Y	Vértices	X	Y
1	235623.3916	2350150.0633	1	235720.5822	2350164.3489	1	235812.3282	2350190.1891	1	235949.0319	2350232.3713
2	235612.6133	2350198.8878	2	235709.8039	2350213.1733	2	235801.5499	2350239.0136	2	235938.2535	2350281.1957
3	235661.4378	2350209.6661	3	235758.6283	2350223.9516	3	235850.3744	2350249.7919	3	235987.0780	2350291.9740
4	235672.2161	2350160.8417	4	235769.4067	2350175.1272	4	235861.1527	2350200.9674	4	235997.8563	2350243.1496
1	235623.3916	2350150.0633	1	235720.5822	2350164.3489	1	235812.3282	2350190.1891	1	235949.0319	2350232.3713

Cuadrante 65			Cuadrante 66			Cuadrante 67			Cuadrante 68		
Vértices	X	Y	Vértices	X	Y	Vértices	X	Y	Vértices	X	Y
1	235906.0603	2350368.3805	1	235816.3798	2350297.5027	1	235697.7058	2350307.5225	1	235585.2508	2350272.9674
2	235895.2820	2350417.2050	2	235805.6014	2350346.3272	2	235686.9274	2350356.3470	2	235574.4724	2350321.7919
3	235944.1065	2350427.9833	3	235854.4259	2350357.1055	3	235735.7519	2350367.1253	3	235623.2969	2350332.5702
4	235954.8848	2350379.1588	4	235865.2042	2350308.2810	4	235746.5302	2350318.3008	4	235634.0752	2350283.7457
1	235906.0603	2350368.3805	1	235816.3798	2350297.5027	1	235697.7058	2350307.5225	1	235585.2508	2350272.9674

Cuadrante 69			Cuadrante 70			Cuadrante 71			-	-	-
Vértices	X	Y	Vértices	X	Y	Vértices	X	Y	-	-	-
1	235508.6879	2350226.5108	1	235384.1657	2350225.4652	1	235290.6403	2350174.8612	-	-	-
2	235497.9096	2350275.3353	2	235373.3874	2350274.2896	2	235279.8619	2350223.6856	-	-	-
3	235546.7341	2350286.1136	3	235422.2118	2350285.0679	3	235328.6864	2350234.4639	-	-	-
4	235557.5124	2350237.2892	4	235432.9902	2350236.2435	4	235339.4647	2350185.6395	-	-	-
1	235508.6879	2350226.5108	1	235384.1657	2350225.4652	1	235290.6403	2350174.8612	-	-	-

Al presente se anexa, en archivo Excel, las coordenadas de cada uno de los sitios de muestreo.

Con la finalidad de efectuar la caracterización del estado actual que presenta la vegetación en el predio en estudio, se realizó una caracterización vegetal del terreno que consistió en realizar recorrido en el área del proyecto y en el registro de datos en 71 puntos de muestreo de 2,500 m^2 (50m x 50m). Y en cada uno de los sitios de muestreo se trazó un cuadrante de 16 m^2 (4m x 4m) para el registro de todas las especies arbustivas y un cuadrante de 4 m^2 (2m x 2m) para el registro de todas las especies herbáceas.

Se registraron todas las especies e individuos presentes dentro de los cuadrantes trazados en el predio. Durante los trabajos de campo se registraron el nombre común, el nombre científico y la familia botánica a que pertenece cada especie reconocida en área de estudio.

En los casos de las especies que no pudieron ser identificadas *in situ*, se procedió a su recolección botánica, para su posterior determinación taxonómica, consultando los manuales y las claves de identificación existentes para especies vegetales con área de distribución en zonas tropicales y subtropicales, principalmente:

a) La Flora de Yucatán (Standley, 1930);
b) La Flora de Guatemala (Standley, *et. al*. 1946-1977);
c) El listado Etnoflora Yucatanense (Sosa, *et. al*. 1985).
d) Manual de campo para la identificación de los árboles tropicales de México (Pennington y Sarhukán, 1998).
e) Flora digital de la Península de Yucatán (Herbario CICY, 2019)

La información obtenida en campo servirá para realizar la estimación de la densidad, cobertura y frecuencia de las especies por estratos de comunidad vegetal, siguiendo el método descrito en el Manual de Métodos Básicos de Muestreo y Análisis en Ecología Vegetal.

En el proceso del inventario florístico se registró el número de individuos por especie, la medición de los diámetros perpendiculares de la copa de las plantas herbáceas y DAP para arbustivos. Se registraron todas las especies presentes en el predio y se clasificaron en los diferentes estratos a los que pertenecen: herbáceo (0m-1.0m) y arbustivo (1.1m-2.5m).

El análisis de la información se realizó mediante una base de datos en Excel, con fórmulas generales de cobertura o área basal, densidad y frecuencia absoluta para convertirlas a valores relativos, mismo que sirvieron para el cálculo del Valor de Importancia Relativa (VIR).

Como parte de los trabajos de gabinete se capturaron los registros de campo en una base de datos y posteriormente se procedió a realizar los análisis de composición (riqueza, abundancia), estructura (estimación del Valor de Importancia Relativa (VIR)) y diversidad (estimación del índice de Shannon-Wiener (H') y el índice de Pielou (J´). Los resultados más importantes fueron graficados para tener una visualización del comportamiento de las especies de flora silvestre dentro del área de estudio.

Para calcular la cobertura (superficie que cubre del suelo la copa de la planta en m^2) se tomó en cuenta las mediciones de diámetro mayor y diámetro menor en sentido perpendicular, en donde el radio promedio se usa para calcular la superficie en m^2 que después es extrapolado a ha. La cobertura total de la especie será la suma de las coberturas de los individuos.

Los cálculos de la **COBERTURA ABSOLUTA (C_A) Y COBERTURA RELATIVA (C_R)** de las especies presentes en el estrato herbáceo principalmente se realizaron aplicando la siguiente fórmula:

$$C_A = \left(\frac{D_1 + D_2}{4} \right)^2 \times \pi$$

Dónde:

D_1= Diámetro mayor de la copa de la planta (m).

D_2= Diámetro perpendicular a D_1 (m).

$$C_R = \frac{C_{A_i}}{\sum_{i=1}^{n} C_{A_i}} \times 100$$

FRECUENCIA ABSOLUTA (F_A) Y FRECUENCIA RELATIVA (F_R). Las fórmulas utilizadas para la obtención de estos datos fueron las siguientes:

***F_A*=**Número de cuadros en donde se encontró la especie/Número total de cuadros muestreados.

$$F_R = \frac{F_{A_i}}{\sum_{i=1}^{n} F_{A_i}} \times 100$$

DENSIDAD ABSOLUTA (D_A) Y DENSIDAD RELATIVA (D_R). Las fórmulas utilizadas para la obtención de estos datos fueron las siguientes:

***D_A*=** Es el número de individuos de la especie área total muestreada.

$$D_R = \frac{D_{A_i}}{\sum_{i=1}^{n} D_{A_i}} \times 100$$

VALOR DE IMPORTANCIA RELATIVA (VIR). El VIR se obtuvo con lo siguiente:

$$VIR = AB_R + F_R + D_R$$

Para el caso de la estimación del **ÍNDICE DE SHANNON-WIENER (H') Y EL ÍNDICE DE PIELOU (J')** se obtuvieron con las siguientes formulas:

$$H' = -\sum p_i \ln p_i$$

$$J' = \frac{H'}{H'_{max}}$$

Donde H' max= ln (S)

A continuación, se presenta la distribución de las especies encontradas **por estratos** en los sitios muestreados:

LISTADO FLORÍSTICO/ ESPECIES IDENTIFICADAS EN EL ÁREA DE INFLUENCIA

Familia	Nombre científico (*Género* y *Especie*)	Nombre común	Forma de Vida
Acanthaceae	*Aphelandra scabra* (Vahl) Sm.	Cola de gallo	Hierba
Acanthaceae	*Blechum brownei* H.B. & K.	Xtokil	Hierba
Acanthaceae	*Justicia carthaginensis* Jacq.	Took'sits' ó Cruz k'aax	Hierba
Acanthaceae	*Ruellia nudiflora (Engelm. & A. Gray) Urb.*	berraco xiiw	Hierba
Apocynaceae	*Asclepias curassavica* L.	Pool Kuuts' ó cancerina	Hierba
Asteraceae	*Tridax procumbens* L.	Ta ulu'um	Hierba
Asteraceae	*Viguiera dentata* (Cav.) Spreng. *Var. dentata*	Sak xo'xiiw ó Tajonal	Hierba
Bignoniaceae	*Parmentiera aculeata* (Kunth) Seem.	pepino kat	Árbol
Boraginaceae	*Heliotropium angiospermun* Murray	Ta ulu'um ma'ax ó cola de alacrán	Hierba
Bromeliaceae	*Bromelia karatas* L.	Piñuela ó Chak ch'om	Hierba
Bromeliaceae	*Bromelia pinguin* L.	Ch'om ó piñuela	Hierba
Burseraceae	*Bursera simaruba* (L.) Sarg.	Chakaj	Arbusto/Árbol
Cactaceae	*Acanthocereus tetragonus* (L.) Hummelinck	nuum tsutsuy	Hierba
Cactaceae	*Nopalea inaperta* Schot ex Griffiths	tsakam soots'	Hierba
Cariaceae	*Carica papaya* L.	Puut o papaya de monte	Hierba
Commelinaceae	*Commelina diffusa* Burm. f.	Chuk	Hierba
Compositae	*Eupatorium odoratum* L.	Tok'aban	Arbusto
Compositae	*Eupatorium odoratum* L.	Tok'aban	Arbusto
Convolvulaceae	*Ipomoea glabra* (Burm.) Merr	Quiebra plato ó Ulu'um ja'	Hierba
Ebenaceae	*Diospyros anisandra Blake*	káakalche´	Árbol
Euphorbiaeace	*Cnidosculos aconitifolius*	Chaya silvestre	Arbusto

Fabaceae	*Acacia cornigera* (L.) Willd.	Subin	Arbusto
Fabaceae	*Acacia pennatula* Schlecht. & Cham	Chimay	Árbol
Fabaceae	*Apoplanesia paniculata* C. Presl.	chulúul	Arbusto/Árbol
Fabaceae	*Bauhinia divaricata* L.	pata de vaca	Árbol
Fabaceae	*Caesalpinia gaumeri* Greenm.	kitim che'	Arbusto/Árbol
Fabaceae	*Chloroleucon mangense* (Jacq.) Britton & Rose var. *leucospernum*	Ya'ax eek'	Árbol
Fabaceae	*Havardia albicans* Britton. & Rose [e]	Chucum	Árbol
Fabaceae	*Leucaena leucocephala* (Lam.) de Wit	waaxim	Árbol
Fabaceae	*Lonchocarpus xuul* Lundell. [Ce]	K'an xu'ul	Árbol
Fabaceae	*Lysiloma latisiliquum* (L.) Benth.	tsalam	Árbol
Fabaceae	*Mimosa bahamensis* Benth.	sak káatsim	Arbusto/Árbol
Fabaceae	*Piscidia piscipula* (L.) Sarg.	Ja'abin	Árbol
Fabaceae	*Pithecellobium dulce (Roxb.) Benth*	guamuchil	Arbusto/Árbol
Fabaceae	*Senegalia gaumeri* (S. F. Blake) Britton & Rose [e]	Box kaatsim	Arbusto/Árbol
Lamiaceae	*Ocimum micranthun* Willd.	X'kakaltuum ó albahaca de monte	Hierba
Lamiaceae	*Salvia coccinea* Buc'hoz ex Etl.	Chak lool	Hierba
Malpighiaceae	*Bunchosia swartziana* Griseb.	sip che'	Arbusto/Árbol
Moraceae	*Maclura tinctoria* (L.) D. Don e Steud.	Palo mora ó Chak oox	Árbol
Poaceae	*Cenchrus brownii* Roem. & Schult.	Mul	Hierba
Poaceae	*Cenchrus echinatus* L.	Mul ó pincha huevos	Hierba
Poaceae	*Chloris inflata* Link.	Am su'uk	Hierba
Polygonaceae	*Gymnopodium floribundum* Rolfe.	Ts'iits'ilche'	Arbusto/Árbol
Polygonaceae	*Neomillspaughia emarginata* (H. Gross) S.F. Blake. [e]	Sak iitsa'	Arbusto
Rubiaceae	*Randia obcordata* S. Watson.	Kat k'aax	Arbusto/Árbol
Verbenaceae	*Lantana hirta* Graham.	Sikil ja'xiiw	Arbusto

De la tabla anterior se puede decir que, de las 46 especies identificadas en el área de influencia, estas se encuentran distribuidos de la siguiente manera por su forma de vida:

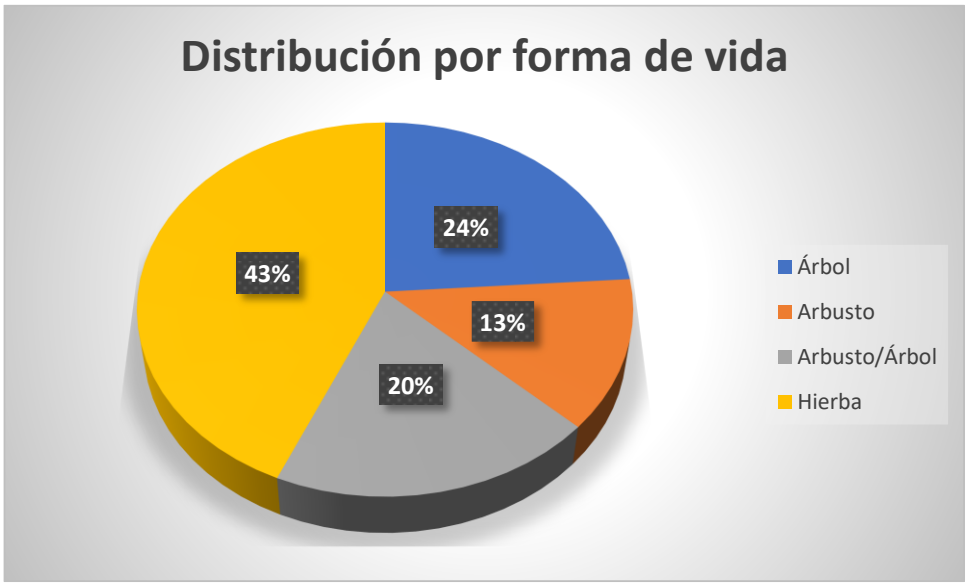

Aunado a lo anterior, estas se encuentran distribuidas en 22 familias, tal como se observa en la siguiente gráfica:

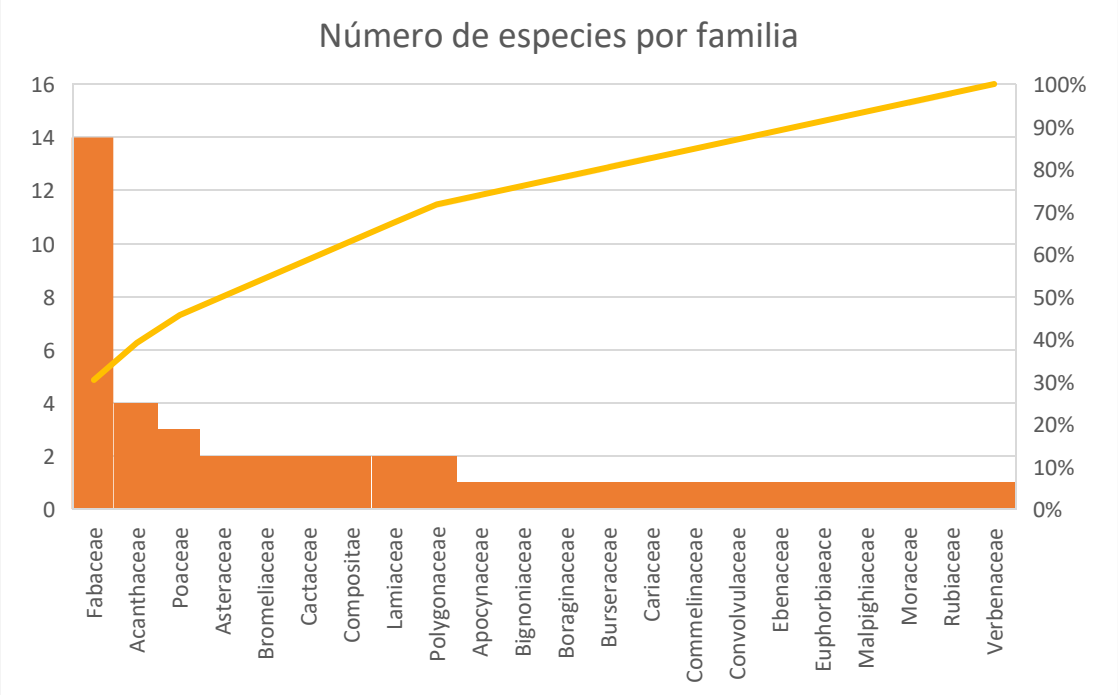

IMPORTANCIA POR FORMA DE VIDA

Estrato herbáceo

ESPECIE	T1	T2	T3	T4	T5	T6	T7	T8	T9	T10	ABUNDANCI	AR	FRECUENCIA	FR	IVI
Acanthocereus tetragonus (L.) Hummelinck		1							1	1	3	5.88%	3	6.25%	12.13%
Agave fourcroydes	1			1			1	1			4	7.84%	4	8.33%	16.18%
Aphelandra scabra (Vahl) Sm.				1	1	1		1		1	5	9.80%	5	10.42%	20.22%
Asclepias curassavica L.	1								1		2	3.92%	2	4.17%	8.09%
Blechum brownei H.B. & K.								1	1		2	3.92%	2	4.17%	8.09%
Bromelia karatas L.							1				1	1.96%	1	2.08%	4.04%
Bromelia pinguin L.								1		1	2	3.92%	2	4.17%	8.09%
Carica papaya L.			1				1				2	3.92%	2	4.17%	8.09%
Cenchrus brownii Roem. & Schult.	1				1				1	1	4	7.84%	4	8.33%	16.18%
Cenchrus echinatus L.							1				1	1.96%	1	2.08%	4.04%
Chloris inflata Link.					1			1		1	3	5.88%	3	6.25%	12.13%
Commelina diffusa Burm. f.								1			1	1.96%	1	2.08%	4.04%
Heliotropium angiospermun Murray					2						2	3.92%	1	2.08%	6.00%
Ipomoea glabra (Burm.) Merr	1										1	1.96%	1	2.08%	4.04%
Justicia carthaginensis Jacq.	1										1	1.96%	1	2.08%	4.04%
Ocimum micranthun Willd.						1	1				2	3.92%	2	4.17%	8.09%
Ruellia nudiflora (Engelm. & A. Gray) Urb.	1										1	1.96%	1	2.08%	4.04%
Salvia coccinea Buc'hoz ex Etl.		1		1			1				3	5.88%	3	6.25%	12.13%
Tridax procumbens L.				1					1		2	3.92%	2	4.17%	8.09%
Viguiera dentata (Cav.) Spreng. Var. dentata	1	1	1		1	3	1			1	9	17.65%	7	14.58%	32.23%
Total general	**7**	**3**	**2**	**4**	**6**	**5**	**7**	**6**	**5**	**6**	**51**	100.00%	48	100.00%	200.00%

ESPECIE	IVI
Viguiera dentata (Cav.) Spreng. Var. dentata	32.23%
Aphelandra scabra (Vahl) Sm.	20.22%
Agave fourcroydes	16.18%
Cenchrus brownii Roem. & Schult.	16.18%
Acanthocereus tetragonus (L.) Hummelinck	12.13%
Chloris inflata Link.	12.13%
Salvia coccinea Buc'hoz ex Etl.	12.13%
Asclepias curassavica L.	8.09%
Blechum brownei H.B. & K.	8.09%
Bromelia pinguin L.	8.09%
Carica papaya L.	8.09%
Ocimum micranthun Willd.	8.09%
Tridax procumbens L.	8.09%
Heliotropium angiospermun Murray	6.00%
Bromelia karatas L.	4.04%
Cenchrus echinatus L.	4.04%
Commelina diffusa Burm. f.	4.04%
Ipomoea glabra (Burm.) Merr	4.04%
Justicia carthaginensis Jacq.	4.04%
Ruellia nudiflora (Engelm. & A. Gray) Urb.	4.04%

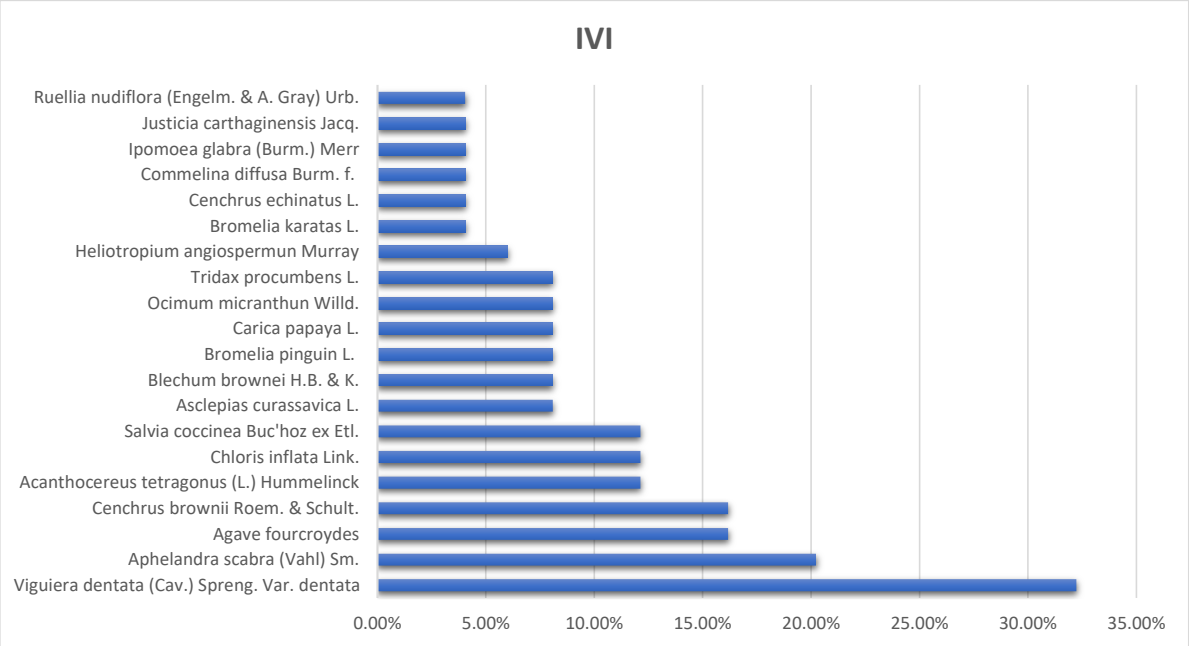

Estrato arbustivo

ESPECIE	T1	T2	T3	T4	T5	T6	T7	T8	T9	T10	ABUNDANCI	AR	FRECUENCIA	FR	IVI
Acacia cornigera (L.) Willd.	1					1		2			4	3.88%	3	5.08%	8.97%
Apoplanesia paniculata C. Presl.				1							1	0.97%	1	1.69%	2.67%
Bunchosia swartziana Griseb.		1				1					2	1.94%	2	3.39%	5.33%
Caesalpinia gaumeri Greenm.			1	1							2	1.94%	2	3.39%	5.33%
Cnidosculos souzae McVaugh, Bull e					1						1	0.97%	1	1.69%	2.67%
Eupatorium odoratum L.		1	3		1	2		1	1		9	8.74%	6	10.17%	18.91%
Gymnopodium floribundum Rolfe.		2	1	1		2	1	3	2		12	11.65%	7	11.86%	23.51%
Lantana hirta Graham.	1	1				2	1	1	1	1	8	7.77%	7	11.86%	19.63%
Mimosa bahamensis Benth.	1	2	4	3	3	3	5	1	3	1	26	25.24%	10	16.95%	42.19%
Neomillspaughia emarginata (H. Gross) S.F. Blake. e	4	1		1	1			1	2		10	9.71%	6	10.17%	19.88%
Nopalea inaperta Schot ex Griffiths							1				1	0.97%	1	1.69%	2.67%
Randia obcordata S. Watson.	3	3	2	2	3	4		1	2		20	19.42%	8	13.56%	32.98%
Senegalia gaumeri (S. F. Blake) Britton & Rose e	1	2			1			1	2		7	6.80%	5	8.47%	15.27%
Total general	**11**	**13**	**11**	**9**	**10**	**15**	**8**	**11**	**13**	**2**	**103**	100.00%	59	100.00%	200.00%

ESPECIE	IVI
Mimosa bahamensis Benth.	42.19%
Randia obcordata S. Watson.	32.98%
Gymnopodium floribundum Rolfe.	23.51%
Neomillspaughia emarginata (H. Gross) S.F. Blake. e	19.88%
Lantana hirta Graham.	19.63%
Eupatorium odoratum L.	18.91%
Senegalia gaumeri (S. F. Blake) Britton & Rose e	15.27%
Acacia cornigera (L.) Willd.	8.97%
Bunchosia swartziana Griseb.	5.33%
Caesalpinia gaumeri Greenm.	5.33%
Apoplanesia paniculata C. Presl.	2.67%
Cnidosculos souzae McVaugh, Bull e	2.67%
Nopalea inaperta Schot ex Griffiths	2.67%

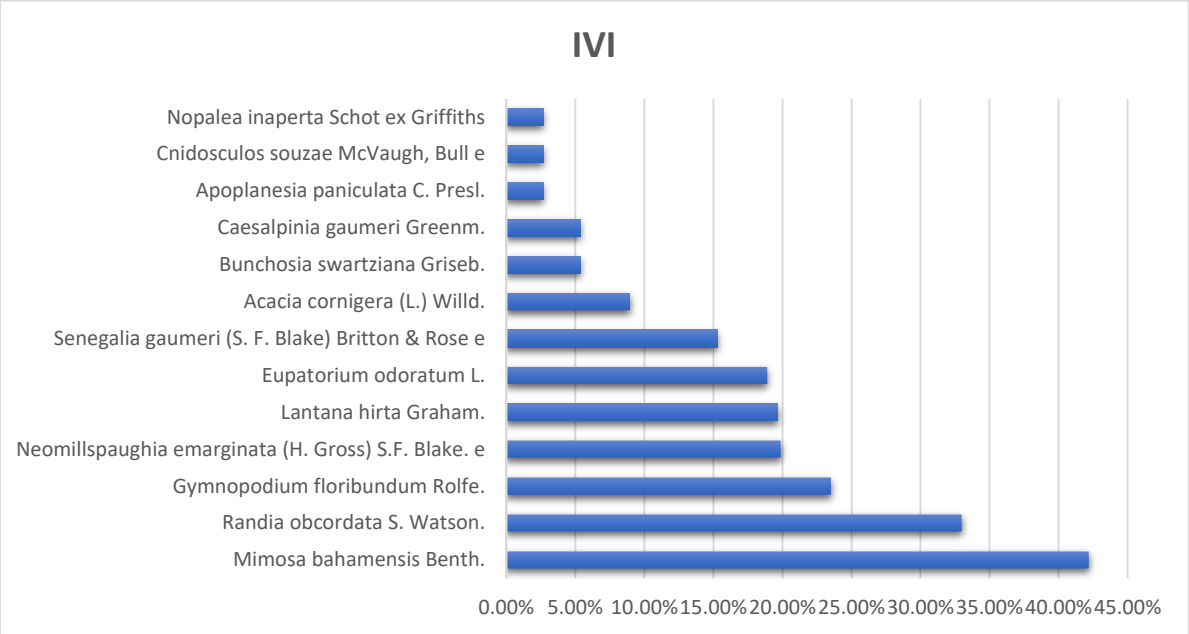

Estrato arbóreo

ESPECIE	T1	T2	T3	T4	T5	T6	T7	T8	T9	T10	ABUNDANCIA	AR	FRECUENCIA	FR	DOMINANCIA	DR	IVI
Acacia pennatula Schlecht. & Cham	1				1		1	1	1	2	7	2.42%	6	5.17%	0.01680752	1.11%	8.70%
Apoplanesia paniculata C. Presl.	1	1	1	3							6	2.08%	4	3.45%	0.02568252	1.69%	7.21%
Bunchosia swartziana Griseb.		1	2	3				1	1		8	2.77%	5	4.31%	0.04146902	2.73%	9.81%
Bursera simaruba (L.) Sarg.	5	1	16	8	4	2	4	7		1	48	16.61%	9	7.76%	0.26248007	17.26%	41.63%
Caesalpinia gaumeri Greenm.		1	1	1	2		1	1	1		8	2.77%	7	6.03%	0.07814712	5.14%	13.94%
Chloroleucon mangense (Jacq.) Britton & Rose var. leucospernum		2		4	1	1	2	1		3	14	4.84%	7	6.03%	0.07822566	5.14%	16.02%
Diospyros anisandra Blake	1			1	1			1	1		5	1.73%	5	4.31%	0.01884956	1.24%	7.28%
Gymnopodium floribundum Rolfe.	4			1	1	1	2	1	2	1	13	4.50%	8	6.90%	0.0516792	3.40%	14.79%
Havardia albicans Britton. & Rose e	1		1	3	2	1	1	2	4	2	17	5.88%	9	7.76%	0.12346459	8.12%	21.76%
Leucaena leucocephala (Lam.) de Wit	1		1	1	1			1			5	1.73%	5	4.31%	0.01869248	1.23%	7.27%
Lonchocarpus xuul Lundell. Ce			1	1	2						4	1.38%	3	2.59%	0.02309071	1.52%	5.49%
Lysiloma latisiliquum (L.) Benth.	1	1	1	2	2		2		2		11	3.81%	7	6.03%	0.05741261	3.77%	13.62%
Maclura tinctoria (L.) D. Don e Steud.		1	1					3			5	1.73%	3	2.59%	0.04099778	2.70%	7.01%
Mimosa bahamensis Benth.	6	7	5	7	11	1	6	2	5	4	54	18.69%	10	8.62%	0.22305308	14.67%	41.97%
Parmentiera aculeata (Kunth) Seem.					2	1					3	1.04%	2	1.72%	0.00863938	0.57%	3.33%
Piscidia piscipula (L.) Sarg.	1	8	1			1	4	6	8	2	31	10.73%	8	6.90%	0.18409733	12.10%	29.73%
Pithecellobium dulce (Roxb.) Benth	4	5	3	3	4		2	2	2	3	28	9.69%	9	7.76%	0.17537941	11.53%	28.98%
Senegalia gaumeri (S. F. Blake) Britton & Rose e	3	2	3		2	1	4	2	2	3	22	7.61%	9	7.76%	0.09275552	6.10%	21.47%
Total general	**29**	**30**	**37**	**38**	**36**	**9**	**29**	**31**	**29**	**21**	**289**	100.00%	116	100.00%	**1.52092354**	100.00%	300.00%

ESPECIE	IVI
Mimosa bahamensis Benth.	41.97%
Bursera simaruba (L.) Sarg.	41.63%
Piscidia piscipula (L.) Sarg.	29.73%
Pithecellobium dulce (Roxb.) Benth	28.98%
Havardia albicans Britton. & Rose e	21.76%
Senegalia gaumeri (S. F. Blake) Britton & Rose e	21.47%
Chloroleucon mangense (Jacq.) Britton & Rose var. leucospernum	16.02%
Gymnopodium floribundum Rolfe.	14.79%
Caesalpinia gaumeri Greenm.	13.94%
Lysiloma latisiliquum (L.) Benth.	13.62%
Bunchosia swartziana Griseb.	9.81%
Acacia pennatula Schlecht. & Cham	8.70%
Diospyros anisandra Blake	7.28%
Leucaena leucocephala (Lam.) de Wit	7.27%
Apoplanesia paniculata C. Presl.	7.21%
Maclura tinctoria (L.) D. Don e Steud.	7.01%
Lonchocarpus xuul Lundell. Ce	5.49%
Parmentiera aculeata (Kunth) Seem.	3.33%

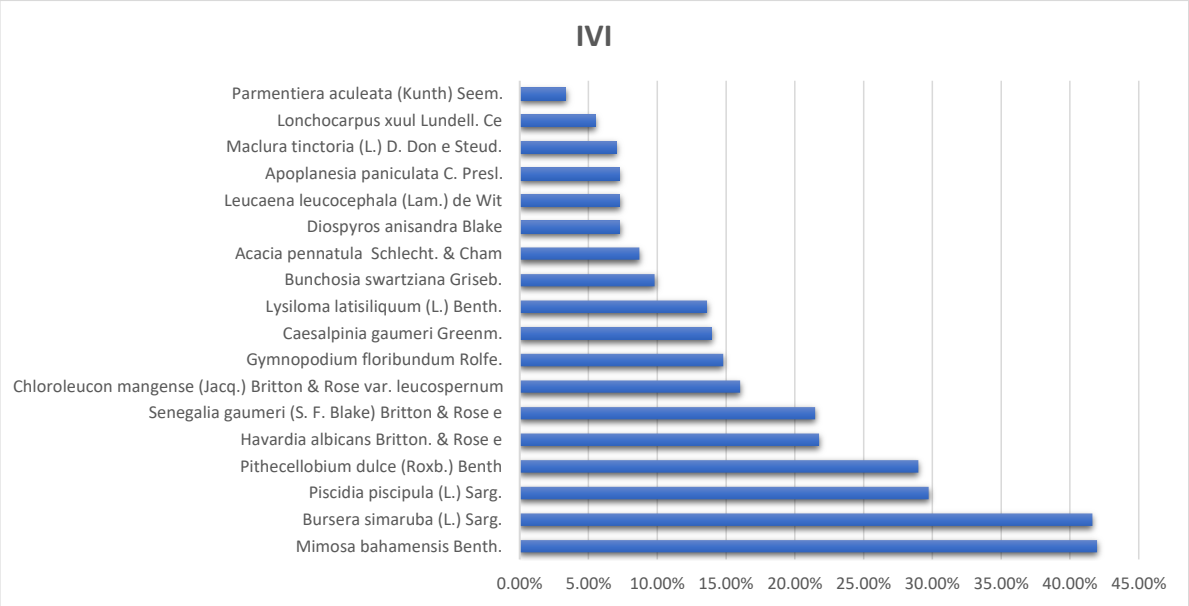

LISTADO FLORÍSTICO/ ESPECIES IDENTIFICADAS EN EL ÁREA DEL PROYECTO

En cuanto al listado florístico que incluye tanto los elementos arbóreos, como arbustivos, algunos arbóreos/arbustivos, que crecen de ambas formas y herbáceas se presentaron un total de 40 especies distribuidas en 20 familias, siendo la más representada la Fabaceae, con 13 especies.

Familia	Nombre científico (*Género* y *Especie*)	Nombre común	Forma de Vida
Acanthaceae	*Aphelandra scabra* (Vahl) Sm.	Cola de gallo	Hierba
Acanthaceae	*Blechum brownei* H.B. & K.	Xtokil	Hierba
Acanthaceae	*Justicia carthaginensis* Jacq.	Took'sits' ó Cruz k'aax	Hierba
Apocynaceae	*Asclepias curassavica* L.	Pool Kuuts' ó cancerina	Hierba
Asteraceae	*Viguiera dentata* (Cav.) Spreng. *Var. dentata*	Sak xo'xiiw ó Tajonal	Hierba
Boraginaceae	*Heliotropium angiospermun* Murray	Ta ulu'um ma'ax ó cola de alacrán	Hierba
Bromeliaceae	*Bromelia karatas* L.	Piñuela ó Chak ch'om	Hierba
Bromeliaceae	*Bromelia pinguin* L.	Ch'om ó piñuela	Hierba
Burseraceae	*Bursera simaruba* (L.) Sarg.	Chakaj	Arbusto/Árbol
Cactaceae	*Acanthocereus tetragonus* (L.) Hummelinck	nuum tsutsuy	Hierba
Cactaceae	*Nopalea inaperta* Schot ex Griffiths	tsakam soots'	Hierba
Commelinacea e	*Commelina diffusa* Burm. f.	Chuk	Hierba
Compositae	*Eupatorium odoratum* L.	Tok'aban	Arbusto
Convolvulaceae	*Ipomoea glabra* (Burm.) Merr	Quiebra plato ó Ulu'um ja'	Hierba
Ebenaceae	*Diospyros anisandra Blake*	káakalche´	Árbol
Euphorbiaeace	*Cnidosculos aconitifolius*	Chaya silvestre	Arbusto
Fabaceae	*Acacia cornigera* (L.) Willd.	Subin	Arbusto

Fabaceae	*Acacia pennatula* Schlecht. & Cham	Chimay	Árbol
Fabaceae	*Apoplanesia paniculata* C. Presl.	chulúul	Arbusto/Árbol
Fabaceae	*Caesalpinia gaumeri* Greenm.	kitim che'	Arbusto/Árbol
Fabaceae	*Chloroleucon mangense* (Jacq.) Britton & Rose var. *leucospernum*	Ya'ax eek'	Árbol
Fabaceae	*Havardia albicans* Britton. & Rose [e]	Chucum	Árbol
Fabaceae	*Leucaena leucocephala* (Lam.) de Wit	waaxim	Árbol
Fabaceae	*Lonchocarpus xuul* Lundell. [Ce]	K'an xu'ul	Árbol
Fabaceae	*Lysiloma latisiliquum* (L.) Benth.	tsalam	Árbol
Fabaceae	*Mimosa bahamensis* Benth.	sak káatsim	Arbusto/Árbol
Fabaceae	*Piscidia piscipula* (L.) Sarg.	Ja'abin	Árbol
Fabaceae	*Pithecellobium dulce (Roxb.) Benth*	guamuchil	Arbusto/Árbol
Fabaceae	*Senegalia gaumeri* (S. F. Blake) Britton & Rose [e]	Box kaatsim	Arbusto/Árbol
Lamiaceae	*Ocimum micranthun* Willd.	X'kakaltuum ó albahaca de monte	Hierba
Lamiaceae	*Salvia coccinea* Buc'hoz ex Etl.	Chak lool	Hierba
Malpighiaceae	*Bunchosia swartziana* Griseb.	sip che'	Arbusto/Árbol
Moraceae	*Maclura tinctoria* (L.) D. Don e Steud.	Palo mora ó Chak oox	Árbol
Poaceae	*Cenchrus brownii* Roem. & Schult.	Mul	Hierba
Poaceae	*Cenchrus echinatus* L.	Mul ó pincha huevos	Hierba
Poaceae	*Chloris inflata* Link.	Am su'uk	Hierba
Polygonaceae	*Gymnopodium floribundum* Rolfe.	Ts'iits'ilche'	Arbusto/Árbol
Polygonaceae	*Neomillspaughia emarginata* (H. Gross) S.F. Blake. [e]	Sak iitsa'	Arbusto
Rubiaceae	*Randia obcordata* S. Watson.	Kat k'aax	Arbusto/Árbol
Verbenaceae	*Lantana hirta* Graham.	Sikil ja'xiiw	Arbusto

DISTRIBUCIÓN POR FAMILIAS

Se identificaron un total de 20 familias, siendo la mejor representada la Fabaceae con 13 especies, la siguiente gráfica presenta los resultados de distribución por familia.

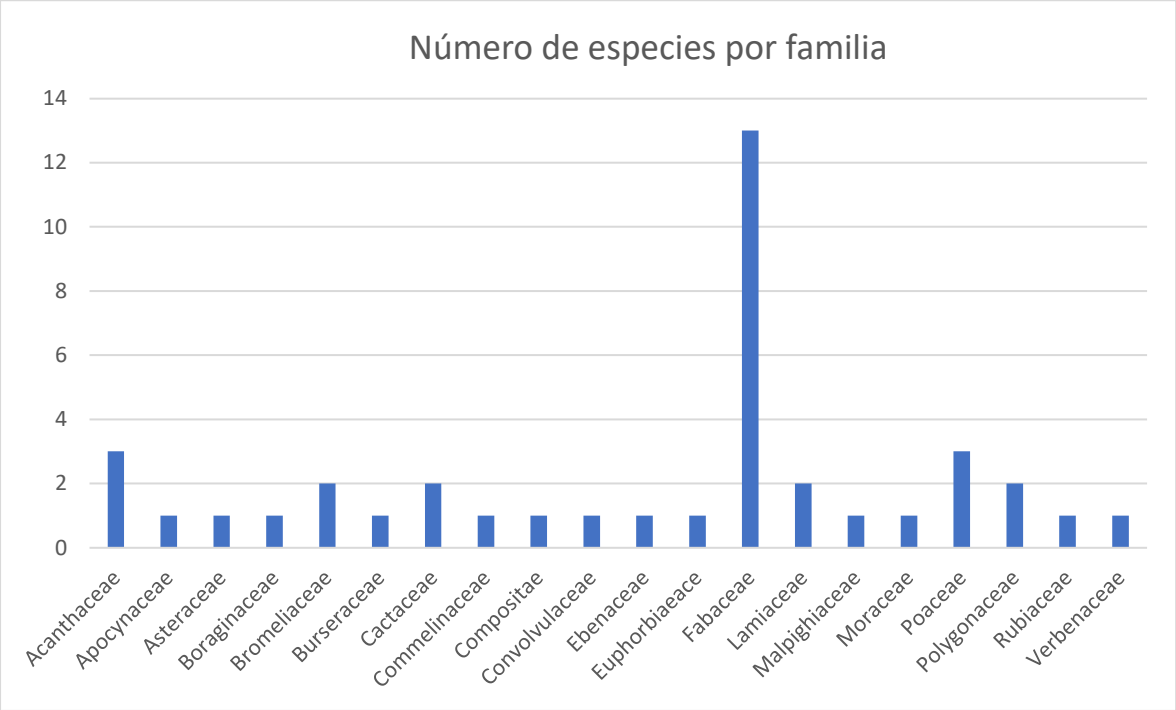

Gráfica 2. Familias por especie

DISTRIBUCIÓN POR FORMAS DE VIDA

En cuanto a las formas de vida, la mejor representada es la herbácea con 42.5%, seguida de los árboles con 22.5%, las especies árbol/arbusto que como se mencionó previamente pueden crecer de ambas formas y representan el 22.5%, los arbustos representan el 12.5%, siendo el grupo menos representado.

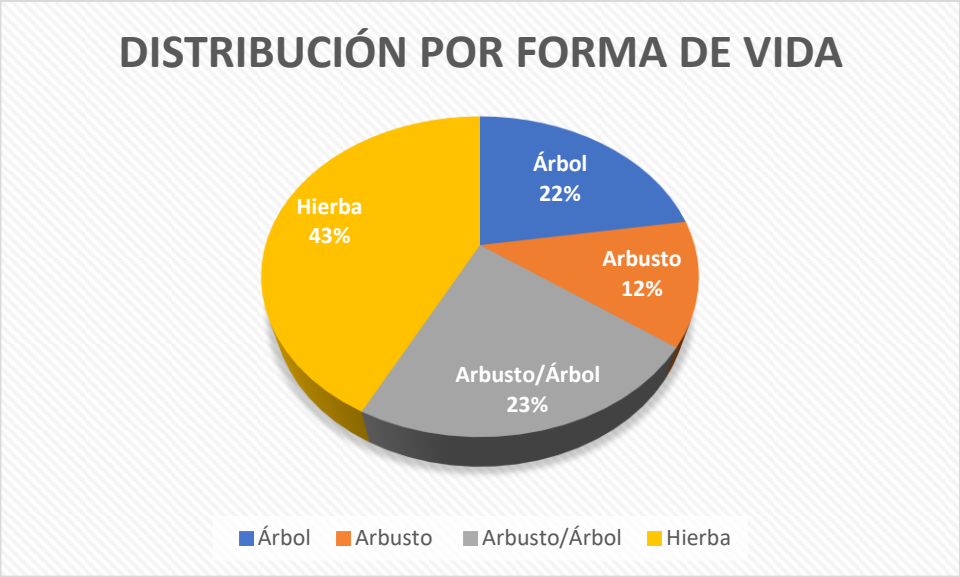

Gráfica 3. Especies por forma de vida

ÍNDICE DE VALOR DE IMPORTANCIA POR FORMA DE VIDA

Arbóreas

Se registraron un total de 17 especies arbóreas, los valores de importancia se presentan en la siguiente tabla, el detalle por transecto se anexa en Excel.

Tabla 8 IVI de las especies arbóreas

ESPECIE	Abundancia	AR	FRECUENCIA	FR	DOMINANCI	DR	IVI
Acacia pennatula Schlecht. & Cham	82	3.43%	57	6.57%	0.23585507	2.1%	12.09%
Apoplanesia paniculata C. Presl.	35	1.47%	26	3.00%	0.10964158	1.0%	5.43%
Bunchosia swartziana Griseb.	61	2.55%	38	4.38%	0.25407631	2.2%	9.18%
Bursera simaruba (L.) Sarg.	350	14.65%	71	8.18%	1.53883062	13.6%	36.45%
Caesalpinia gaumeri Greenm.	23	0.96%	20	2.30%	0.13218251	1.2%	4.44%
Chloroleucon mangense (Jacq.) Britton & Rose var. leucospernum	107	4.48%	55	6.34%	0.85231409	7.5%	18.36%
Diospyros anisandra Blake	35	1.47%	29	3.34%	0.17577211	1.6%	6.36%
Gymnopodium floribundum Rolfe.	109	4.56%	60	6.91%	0.41594687	3.7%	15.16%
Havardia albicans Britton. & Rose e	175	7.33%	67	7.72%	0.76450657	6.8%	21.81%
Leucaena leucocephala (Lam.) de Wit	71	2.97%	41	4.72%	0.3678805	3.3%	10.95%
Lonchocarpus xuul Lundell. Ce	33	1.38%	26	3.00%	0.14199999	1.3%	5.63%
Lysiloma latisiliquum (L.) Benth.	145	6.07%	68	7.83%	0.85349218	7.6%	21.46%
Maclura tinctoria (L.) D. Don e Steud.	36	1.51%	33	3.80%	0.41366921	3.7%	8.97%
Mimosa bahamensis Benth.	393	16.45%	71	8.18%	1.52752089	13.5%	38.15%
Piscidia piscipula (L.) Sarg.	267	11.18%	71	8.18%	1.48361713	13.1%	32.49%
Pithecellobium dulce (Roxb.) Benth	193	8.08%	64	7.37%	0.95857846	8.5%	23.94%
Senegalia gaumeri (S. F. Blake) Britton & Rose e	274	11.47%	71	8.18%	1.07191141	9.5%	29.14%
Total general	**2389**	100.00%	868	100.00%	**11.2977955**	100.0%	300.00%

ESPECIE	IVI
Caesalpinia gaumeri Greenm.	4.4%
Apoplanesia paniculata C. Presl.	5.4%
Lonchocarpus xuul Lundell. Ce	5.6%
Diospyros anisandra Blake	6.4%
Maclura tinctoria (L.) D. Don e Steud.	9.0%
Bunchosia swartziana Griseb.	9.2%
Leucaena leucocephala (Lam.) de Wit	11.0%
Acacia pennatula Schlecht. & Cham	12.1%
Gymnopodium floribundum Rolfe.	15.2%
Chloroleucon mangense (Jacq.) Britton & Rose var. leucospernum	18.4%
Lysiloma latisiliquum (L.) Benth.	21.5%
Havardia albicans Britton. & Rose e	21.8%
Pithecellobium dulce (Roxb.) Benth	23.9%
Senegalia gaumeri (S. F. Blake) Britton & Rose e	29.1%
Piscidia piscipula (L.) Sarg.	32.5%
Bursera simaruba (L.) Sarg.	36.5%
Mimosa bahamensis Benth.	38.2%

Con respecto al Índice de Valor de Importancia, las especies Mimosa *bahamensis, Bursera* simaruba y *Piscidia piscipula* son las que presentaron mayores valores de importancia, tal como se presenta en la siguiente gráfica.

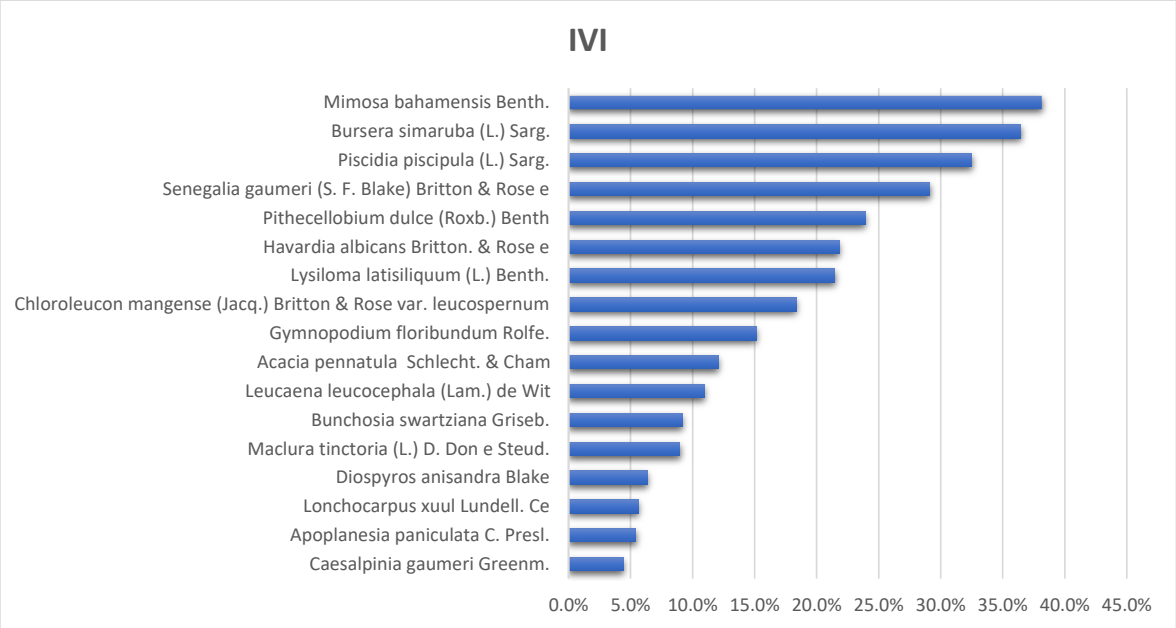

Gráfica 4. IVI de las especies arbóreas en el sitio del proyecto

Arbustivas

Los resultados del Índice de Valor de Importancia para las especies arbustivas se presentan en la siguiente tabla, el detalle por transecto se anexa en Excel.

Tabla 9. IVI de las especies arbustivas en el sitio del proyecto

ESPECIE	ABUNDANCIA	AR	FRECUENCIA	FR	IVI
Acacia cornigera (L.) Willd.	32	4.34%	29	7.04%	11.38%
Apoplanesia paniculata C. Presl.	54	7.33%	36	8.74%	16.06%
Bunchosia swartziana Griseb.	10	1.36%	10	2.43%	3.78%
Caesalpinia gaumeri Greenm.	16	2.17%	13	3.16%	5.33%
Cnidosculos souzae McVaugh, Bull e	6	0.81%	6	1.46%	2.27%
Eupatorium odoratum L.	22	2.99%	19	4.61%	7.60%
Gymnopodium floribundum Rolfe.	119	16.15%	57	13.83%	29.98%
Lantana hirta Graham.	42	5.70%	35	8.50%	14.19%
Mimosa bahamensis Benth.	172	23.34%	66	16.02%	39.36%
Neomillspaughia emarginata (H. Gross) S.F. Blake. e	67	9.09%	39	9.47%	18.56%
Randia obcordata S. Watson.	143	19.40%	61	14.81%	34.21%
Senegalia gaumeri (S. F. Blake) Britton & Rose e	54	7.33%	41	9.95%	17.28%
Total general	**737**	100.00%	412	100.00%	200.00%

ESPECIE	IVI
Cnidosculos souzae McVaugh, Bull e	2.3%
Bunchosia swartziana Griseb.	3.8%
Caesalpinia gaumeri Greenm.	5.3%
Eupatorium odoratum L.	7.6%
Acacia cornigera (L.) Willd.	11.4%
Lantana hirta Graham.	14.2%
Apoplanesia paniculata C. Presl.	16.1%
Senegalia gaumeri (S. F. Blake) Britton & Rose e	17.3%
Neomillspaughia emarginata (H. Gross) S.F. Blake. e	18.6%
Gymnopodium floribundum Rolfe.	30.0%
Randia obcordata S. Watson.	34.2%
Mimosa bahamensis Benth.	39.4%

La especie arbustiva con mayor valor de importancia corresponde a *Mimosa bahamensis*, seguida de *Randia obcordata* y *Gymnopodium floribundum Rolfe*.

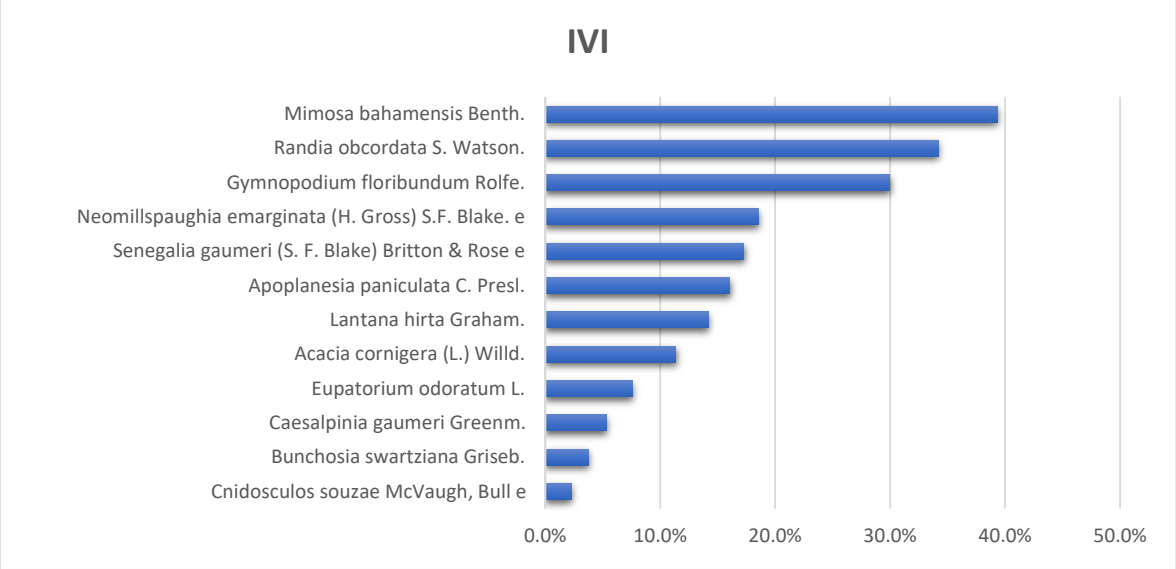

Gráfica 5. IVI de las especies arbustivas en el sitio del proyecto

Herbáceas

Por último, se presentan los resultados de los valores de importancia de las herbáceas.

Tabla 10. IVI de especies herbáceas en el sitio del proyecto

ESPECIE	ABUNDANCI	AR	FRECUENCIA	FR	IVI
Acanthocereus tetragonus (L.) Hummelinck	12	3.64%	12	4.14%	7.77%
Aphelandra scabra (Vahl) Sm.	10	3.03%	10	3.45%	6.48%
Asclepias curassavica L.	11	3.33%	11	3.79%	7.13%
Blechum brownei H.B. & K.	12	3.64%	12	4.14%	7.77%
Bromelia karatas L.	11	3.33%	11	3.79%	7.13%
Bromelia pinguin L.	14	4.24%	14	4.83%	9.07%
Cenchrus brownii Roem. & Schult.	15	4.55%	15	5.17%	9.72%
Cenchrus echinatus L.	28	8.48%	27	9.31%	17.80%
Chloris inflata Link.	8	2.42%	8	2.76%	5.18%
Commelina diffusa Burm. f.	25	7.58%	21	7.24%	14.82%
Heliotropium angiospermun Murray	17	5.15%	17	5.86%	11.01%
Ipomoea glabra (Burm.) Merr	31	9.39%	27	9.31%	18.70%
Justicia carthaginensis Jacq.	14	4.24%	14	4.83%	9.07%
Nopalea inaperta Schot ex Griffiths	16	4.85%	16	5.52%	10.37%
Ocimum micranthun Willd.	11	3.33%	11	3.79%	7.13%
Salvia coccinea Buc'hoz ex Etl.	8	2.42%	8	2.76%	5.18%
Viguiera dentata (Cav.) Spreng. Var. dentata	87	26.36%	56	19.31%	45.67%
Total general	**330**	100.00%	290	100.00%	200.00%

ESPECIE	IVI
Viguiera dentata (Cav.) Spreng. Var. dentata	45.7%
Ipomoea glabra (Burm.) Merr	18.7%
Cenchrus echinatus L.	17.8%
Commelina diffusa Burm. f.	14.8%
Heliotropium angiospermun Murray	11.0%
Nopalea inaperta Schot ex Griffiths	10.4%
Cenchrus brownii Roem. & Schult.	9.7%
Bromelia pinguin L.	9.1%
Justicia carthaginensis Jacq.	9.1%
Acanthocereus tetragonus (L.) Hummelinck	7.8%
Blechum brownei H.B. & K.	7.8%
Asclepias curassavica L.	7.1%
Bromelia karatas L.	7.1%
Ocimum micranthun Willd.	7.1%
Aphelandra scabra (Vahl) Sm.	6.5%
Chloris inflata Link.	5.2%
Salvia coccinea Buc'hoz ex Etl.	5.2%

Las especies con mayor valor de importancia corresponde a *Viguiera dentata, Ipomoea glabra y Cenchrus echinatus*, tal como se presenta en la siguiente gráfica.

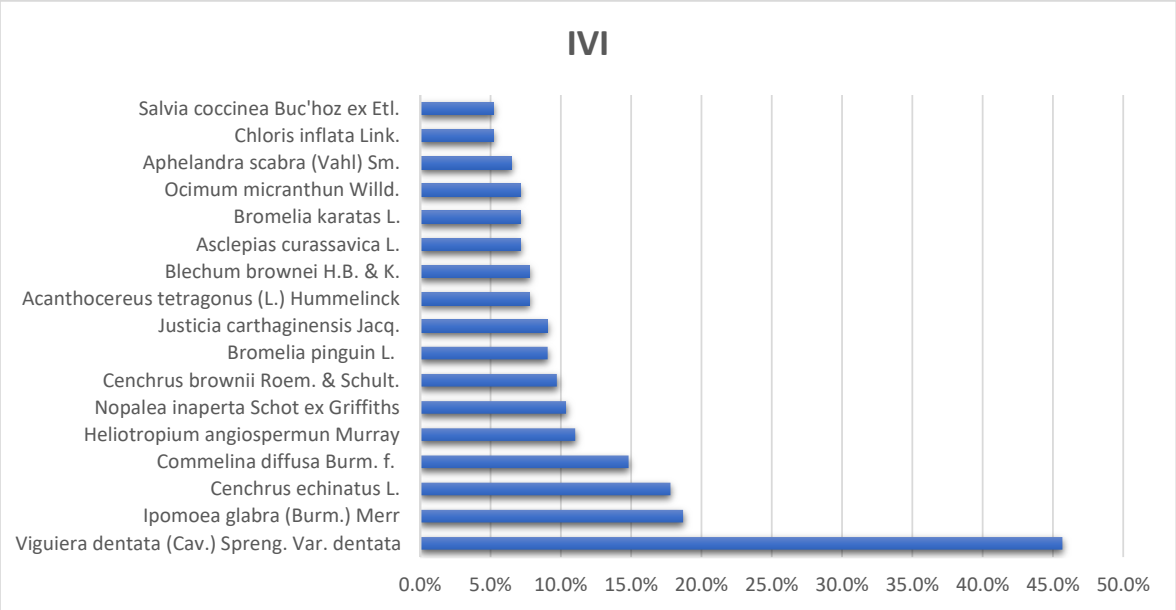

Gráfica 6. IVI de las especies herbáceas en el sitio del proyecto

Conclusión del muestreo de Flora realizado:

- La superficie del polígono bajo estudio donde se llevará a cabo la construcción del proyecto, corresponde a una zona anteriormente impactada por las actividades del sector primario, en el predio se observan los remanentes relacionados con el cultivo de henequén, así como la actividad relacionada con la ganadería extensiva.
- El anexo fotográfico da cuenta de las condiciones de la vegetación en el predio
- Las especies endémicas encontradas son de amplia distribución y comunes para la zona y la región.
- El proyecto no afectará ni comprometerá el ecosistema presente en la zona.
- De manera general, se concluye que las especies vegetales presentes en los cuadrantes son típicas de la vegetación secundaria arbórea, cuya presencia es una característica en las áreas impactadas antropogénicamente. Por lo que se considera que la implementación del proyecto no modificará significativamente la composición estructural de las comunidades de las especies vegetales del área del proyecto.

a) Fauna

La fauna silvestre es un conjunto de especies animales que habitan en una región dada, son influidos por el ambiente, es decir, los factores del medio físico determinan el tipo de vegetación que se presenta en cada lugar, también determinan la fauna asociada a estos grupos vegetales. Además, la Fauna Silvestre forma parte del paisaje natural como un recurso escénico, y se destaca aún más por su valor ecológico (Semarnat, 2009).

La literatura consultada (Chable Santos, Ricardo pasos, Hernández B. et al, 2010), señala que en el estado de Yucatán se ha reconocido un total de 18 especies de anfibios, 87 de reptiles, 456 de aves y 89 especies de mamíferos, sin embargo la modificación de los ecosistemas por diversos factores, aunado a las actividades antropogénicas, ha ocasionado tanto el desplazamiento de las especies como la adaptación de estas a las nuevas condiciones ambientales, por lo que es común observar que algunas especies se encuentran en entornos perturbados.

Por lo anteriormente señalado, al tenerse áreas impermeabilizadas, predios en desuso, la constante presencia humana, y la carencia de vegetación en grandes extensiones no se cuentan con sitios suficientes y adecuados para el establecimiento y uso por parte de la fauna silvestre, y por tal motivo, los ejemplares faunísticos que pueden llegar a encontrarse representan en su mayoría a especies indicadoras de urbanización, especies domesticas introducidas o bien, generalistas, adaptadas a las condiciones de perturbación antrópica.

Considerando lo anterior el monitoreo de campo consistió en la aplicación de una metodología estándar para los diferentes grupos de vertebrados terrestres: anfibios, reptiles, aves y mamíferos. Las metodologías empleadas fueron directas (visual) e indirectas a través de la búsqueda de rastros en mamíferos y escucha de cantos en aves, con el objetivo de verificar especies potenciales presentes.

En lo referido a las aves, estas se identificaron mediante el avistamiento o canto, dentro de un radio fijo de 200 metros, por las dimensiones del predio, se determinó permanecer por un lapso continuo de tres horas en la mañana y dos horas por la tarde. La identificación de las aves se apoyó de la guía de aves de México y Norte de América Central de Howell y Webb (1995) y aves comunes de la Península de Yucatán.

Material y Equipo

Durante el trabajo de campo se requirió del apoyo de materiales y equipos tales como GPS (Garmin ETREX,), cámaras para la obtención de fotos, binoculares, vara herpetológica, cinta biodegradable, guías de reptiles y anfibios, guías de aves, guías de mamíferos, etc.

Análisis de Datos

Riqueza de especies

Número total de especies presentes obtenidas durante el muestreo.

Abundancia

Expresada como el número total de individuos encontrados en un área determinada.

Densidad e índice de abundancia relativa

La densidad de las diferentes especies se refleja cómo número de individuos por unidad de área. Para el presente estudio se empleara la hectárea como unidad de medición para anfibios, reptiles y aves, y para mamíferos medianos se empleara el km^2. Para obtener este

valor se consideró el promedio de las abundancias totales por cada grupo, la superficie total muestreado por grupo y el valor del factor de conversión de metros a hectáreas (10,000 m^2) y de metros a kilómetros (1,000,000 m^2).

Para la metodología de transecto en franja se empleó la siguiente fórmula:

$$D= \frac{n}{(L)(2*w)} *(fc)$$

D= densidad

n= promedio del número de individuos registrados dentro del transecto.

L= largo total de los transectos en metros

w= ancho del transecto en metros

fc= factor de conversión.

Para la metodología de puntos de conteos se empleó la siguiente fórmula:

$$D= \frac{n}{(3.1416)(r^2)(30)} *(fc)$$

D= densidad

n= promedio del número de individuos registrados dentro de los puntos de conteo

r= radio del punto de conteo

fc= factor de conversión.

Índice de diversidad de Shannon-Wiener (H')

Es uno de los índices más utilizados para determinar la diversidad de especies un determinado hábitat. Porque considera que los individuos son muestreados al azar y todas las especies están representadas en las muestras (Moreno 2001). Este índice se calcula mediante la siguiente fórmula:

$$H'= -\Sigma Pi * Ln\ Pi$$

Dónde:

H' = Índice de Shannon-Wiener

Pi = Abundancia relativa

Ln = Logaritmo natural.

Índice de Equidad de Pielou (J)

Mide la proporción de la diversidad observada con relación a la máxima diversidad esperada. Su valor va de 0 a 1, de forma que 1 corresponde a situaciones donde todas las

especies son igualmente abundantes (Magurran, 1988). El índice de equidad se calcula de la siguiente manera:

J = H'/H' máx

Dónde:

J= Índice de equidad de Pielou

H'= Índice de diversidad de Shannon-Wiener

H' máx.= Ln (S).

S= número de especies

Resultados

Dadas las condiciones del sitio antes descritas, se presentan a continuación los resultados para los grupos de fauna.

- **Especies verificadas en el Área de Afectación Directa del Proyecto**

Como resultado de la implementación de las técnicas señaladas anteriormente, se realizó la caracterización de la fauna encontrada en el predio y sus alrededores, registrando las siguientes especies:

Tabla. Listado de especies faunisticas registradas en el predio y colindancias

Grupo de vertebrados	Familia	Especie	Nombre común	Verificación en campo	Número de individuos
Anfibios y reptiles	Polychrotidae	*Anolis rodriguezii*	Lagartija café	(+) V	24
Anfibios y reptiles	Phrynosomatidae	*sceloporus chrysostictus*	Lagartija espinosa	(+) V	7
Anfibios y reptiles	Hylidae	*Smilisca baudinii*	Rana arborícola mexicana	(+) V	16
Anfibios y reptiles	Teiidae	*Ameiva undulata*	Yax merch	(+) V	19
Anfibios y reptiles	Colubridae	*Axybelis fulgidus*	Bejuquillo verde	(+) V	5
Anfibios y reptiles	Polycrotidae	*Anolis sagrei*	Anolis café	(+) V	21
Anfibios y reptiles	Corytophanidae	*Basiliscus vittatus*	Basilisco café	(+) V	9
Aves	Cathartidae	*Cathartes aura*	Zopilote aura	(+) V	19
Aves	Amazilia	*Amazilia candida*	Colibri cándido	(+) V	7
Aves	Columbidae	*Zenaida asiatica*	Paloma alas blancas	(+) V	71
Aves	Columbidae	*Columbina talpacoti*	Tórtola rojiza	(+) V	47
Aves	Icteridae	*Quiscalus mexicanus*	Zanate mexicano	(+) V	62

Aves	Momotidae	*Eumomota superciliosa*	Momoto ceja azul	(+) V	12
Aves	Tamnophilidae	*Thamnophilus doliatus*	Batara barrado	(+) V	6
Aves	Tyrannidae	*Camptostoma imberbe*	Mosquero lampiño	(+) V	9
Aves	Tyrannidae	*Myiarchus yucatanensis*	Papamoscas yucateco	(+) V	16
Aves	Troglodytidae	*Troglodytes aedon*	Chivirín saltapared	(+) V	14
Aves	Troglodytidae	*Pheugopedius maculipectus*	Albarradero moteado	(+) V	9
Aves	Cracidae	*Ortalis vetula*	Chachalaca	(+) V	56
Aves	Corvidae	*Cyanocorax yucatanicus*	Chara Yucateca	(+) V	62
Aves	Mimidae	*Mimus gilvus*	Cenzontle tropical	(+) V	20
Aves	Cuculidae	*Crotophaga ani*	Garrapatero	(+) V	45
Aves	Tyrannidae	*Pitangus sulphuratus*	Pecho amarillo	(+) V	12
Aves	Piciforme	*Melanerpes aurifrons (Wagler, 1829)*	Carpintero	(+) V	6
Mamiferos	Canidae	*Urocyon cinereoargenteus*	Zorra gris	(+) V	1
Mamiferos	Leporidae	*Sylvilagus floridanus*	Conejo	(+) V	6
Mamiferos	Geomydae	*Orthogeomys hispidus*	Tuza	(+) V	4
Mamiferos	Muridae	*Oryzomys couesi*	Rata arrocera	(+) V	8
Mamiferos	Muridae	*Peromyscus yucatenicus*	Ratón yucateco	(+) V	13
Mamiferos	Muridae	*Ototylomys phillotis*	Rata	(+) V	11
Mamiferos	Didelphideae	*Didelphis virginiana*	Tlacuache	(+) V	5
					622
Fuente: Elaboración propia NOM-059-SEMARNAT-2010. A: Amenazada, Pr: Protección especial, P: Peligro de extinción					
***Especies endémicas a la península de Yucatán, + Especies verificadas, V: Visual, A: auditivo, Ex: Excreta, M: Madriguera, H: Huella**					

La tabla anterior indica que se encontró un total de 31 especies correspondientes a 25 familias faunísticas, de los cuales 7 corresponden a anfibios – reptiles, 17 son aves y 7 son mamíferos, todos fueron identificados y registrados dentro de los límites del predio y colindancias.

Las especies encontradas representan en su mayoría especies faunísticas con una amplia capacidad de adaptación a zonas impactadas por asentamientos humanos y acciones urbanísticas, así como por la presencia de usos habitacionales y vialidades que permiten la conectividad entre los diversos usos de suelo. Es imprescindible señalar que de las especies encontradas en el sitio y mencionadas en la tabla anterior, la ninguna se encuentra señalada en las categorías de la Norma Oficial Mexicana NOM-059-SEMARNAT-2010; sin embargo, se observa un número reducido de individuos influenciados por las actividades humanas, que encuentran refugio en las oquedades y piedras colindantes con las naves.

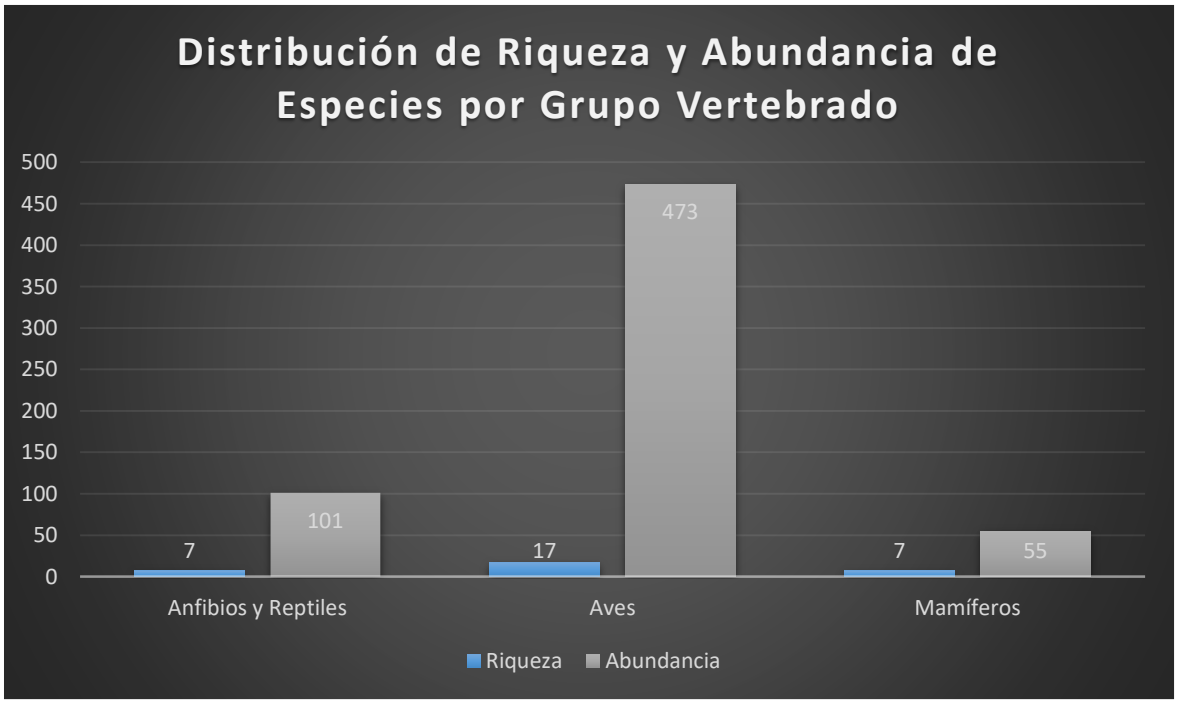

A manera de síntesis se presenta la siguiente gráfica, en la que se representa la distribución de las especies en porcentaje.

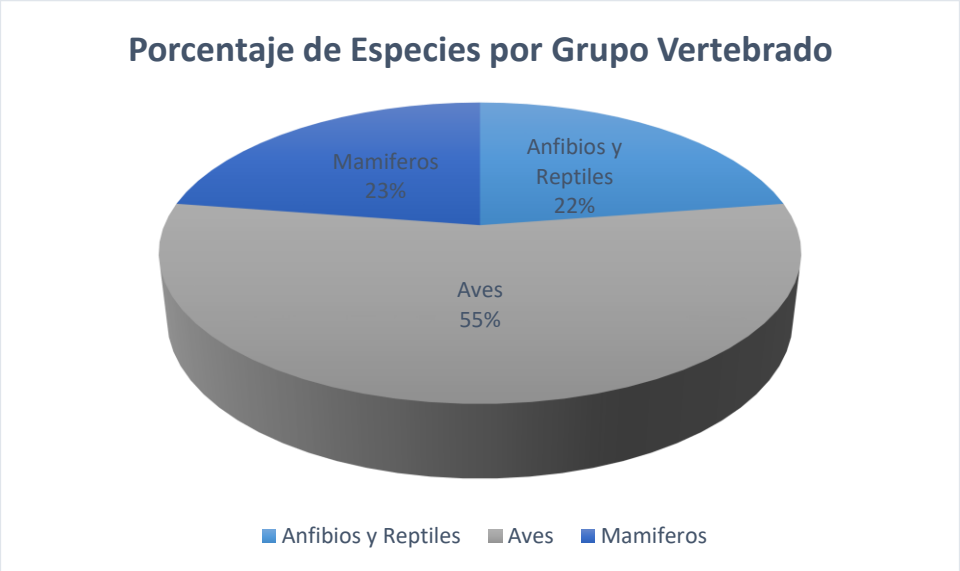

La siguiente tabla representa la diversidad de las especies identificadas:

Tabla 21: Diversidad de las especies identificadas

Grupo de vertebrados	Riqueza de especies	pi	Ln(pi)	H'=-(pi) x Ln(pi)	H'max'	J=H/H'max
Anfibios y Reptiles	7	0.2917	-1.23214	0.3594	1.945910149	0.1846823
Aves	17	0.7083	-0.34484	0.2443	2.833213344	0.0862138
Mamiferos	7	0.2917	-1.23214	0.3594	1.945910149	0.1846823
TOTAL	24	1.0000	-	0.6036	-	0.2708961

Tabla 22: Riqueza de anfibios y reptiles

Grupo de vertebrados	Abundancia especies	pi		Ln(pi)	H'=-(pi) x Ln(pi)	H'max'	J=H/H'max
Anolis rodriguezii	24	0.2376	0.05647	-1.43707	0.3415	3.17805383	0.1074498
sceloporus chrysostictus	7	0.0693	0.00480	-2.66921	0.1850	1.945910149	0.0950685
Smilisca baudinii	16	0.1584	0.02510	-1.84253	0.2919	2.772588722	0.1052757
Ameiva undulata	19	0.1881	0.03539	-1.67068	0.3143	2.944438979	0.1067391
Axybelis fulgidus	5	0.0495	0.00245	-3.00568	0.1488	1.609437912	0.0924523
Anolis sagrei	21	0.2079	0.04323	-1.57060	0.3266	3.044522438	0.1072615
Basiliscus vittatus	9	0.0891	0.00794	-2.41790	0.2155	2.197224577	0.0980583
TOTAL	101	1.0000	-	-	1.8235	-	0.7123051

Tabla 23: Riqueza del grupo de las aves

Aves	Abundancia especies	pi	Ln(pi)	H'=-(pi) x Ln(pi)	H'max'	J=H/H'max
Cathartes aura	19	0.0402	-3.21466	0.1291	2.94443898	0.0438555
Amazilia candida	7	0.0148	-4.21319	0.0624	1.94591015	0.0320424
Zenaida asiatica	71	0.1501	-1.89642	0.2847	4.26267988	0.0667802
Columbina talpacoti	47	0.0994	-2.30895	0.2294	3.85014760	0.0595900
Quiscalus mexicanus	62	0.1311	-2.03196	0.2663	4.12713439	0.0645353
Eumomota superciliosa	12	0.0254	-3.67419	0.0932	2.48490665	0.0375121
Thamnophilus doliatus	6	0.0127	-4.36734	0.0554	1.79175947	0.0309191
Camptostoma imberbe	9	0.0190	-3.96187	0.0754	2.19722458	0.0343089
Myiarchus yucatanensis	16	0.0338	-3.38651	0.1146	2.77258872	0.0413167
Troglodytes aedon	14	0.0296	-3.52004	0.1042	2.63905733	0.0394789
Pheugopedius maculipectus	9	0.0190	-3.96187	0.0754	2.19722458	0.0343089
Ortalis vetula	56	0.1184	-2.13374	0.2526	4.02535169	0.0627575
Cyanocorax yucatanicus	62	0.1311	-2.03196	0.2663	4.12713439	0.0645353
Mimus gilvus	20	0.0423	-3.16336	0.1338	2.99573227	0.0446493
Crotophaga ani	45	0.0951	-2.35243	0.2238	3.80666249	0.0587928
Pitangus sulphuratus	12	0.0254	-3.67419	0.0932	2.48490665	0.0375121
Melanerpes aurifrons (Wagler, 1829)	6	0.0127	-4.36734	0.0554	1.79175947	0.0309191
TOTAL	473	1.0000	-	2.5152	-	0.7838143

Tabla 24: Riqueza del grupo de los mamíferos

Grupo de vertebrados	Abundancia especies	pi		Ln(pi)	H'=-(pi) x Ln(pi)	H'max'	J=H/H'max
Urocyon cinereoargenteus	1	0.0182	0.00033	-4.00733	0.0729	0	#¡DIV/0!
Sylvilagus floridanus	9	0.1636	0.02678	-1.81011	0.2962	2.197224577	0.1348062
Orthogeomys hispidus	6	0.1091	0.01190	-2.21557	0.2417	1.791759469	0.1348948
Oryzomys couesi	8	0.1455	0.02116	-1.92789	0.2804	2.079441542	0.1348538
Peromyscus yucatenicus	13	0.2364	0.05587	-1.44238	0.3409	2.564949357	0.1329177
Ototylomys phillotis	11	0.2000	0.04000	-1.60944	0.3219	2.397895273	0.1342375
Didelphis virginiana	7	0.1273	0.01620	-2.06142	0.2624	1.945910149	0.1348279
TOTAL	55	1.0000	-	-	1.8164	-	#¡DIV/0!

CONCLUSIONES

- ✓ No se encontraron especies enlistadas dentro de alguna categoría de riesgo establecida en la NOM 059 SEMARNAT 2010.
- ✓ Debido a la fuerte presión antropogénica observada en el polígono del proyecto, no se encontró un mayor número de especies. Cabe mencionar que no se encontraron nidos de aves, o madrigueras, por lo que se concluye que el polígono no es utilizado como hábitat de ninguna de las especies registradas.
- ✓ Las especies encontradas son especies propias de sitios fuertemente impactados y comunes en áreas urbanas, la presencia de perros domésticos y la ausencia de vegetación arbórea, determinan en gran medida el número de especies presentes ya que imposibilitan el establecimiento de sitios de refugio, anidación y alimentación entre otras.

4.2.3 Paisaje

El paisaje puede identificarse como el conjunto de interrelaciones derivadas de la interacción entre geomorfología, clima, vegetación, fauna, agua y modificaciones antrópicas. Por lo tanto, para estudiarlo, se deben investigar sus elementos constituyentes.

El paisaje, como un complejo de interrelaciones tiene diferentes formas de considerar al paisaje como la expresión espacial y visual del medio y entenderlo como un recurso natural, escaso y valioso. De este modo, las restricciones técnicas y de escalas solo permiten considerar sus valores visuales

El paisaje, puede ser estudiado bajo diversos marcos, aunque en general, los autores coinciden que su estudio siempre poseerá algún grado de subjetividad. Pese a lo anterior, la mayor parte de los modelos desarrollados para el estudio del paisaje, suelen coincidir en por lo menos tres apartados (Pérez González y Martí Vargas, 2001): la visibilidad, la calidad paisajística y la fragilidad del paisaje, conceptos que se describen a continuación:

a) Visibilidad

El predio se encuentra en una zona que históricamente presento una vegetación de selva baja, sin embargo, debido a las actividades relacionadas con el aprovechamiento del

campo, es decir, principalmente actividades agropecuarias, esta vegetación se ha visto afectada, quedando reducida a islas o fragmentos aislados ubicados alrededor de los desarrollos ubicados en la zona.

b) Calidad Paisajística

Considerando los tres elementos de percepción para la descripción de la calidad paisajística, se puede decir que, para el caso de las características intrínsecas del punto o sitio del paisaje, se tiene que el predio posee condiciones propias de un predio en desuso, con vegetación de selva baja caducifolia y áreas con acahual, así como signos de influencia antrópica por el aprovechamiento de suelo para la realización de actividades agropecuarias, como es la presencia de residuos sólidos de tipo urbano.

c) Fragilidad del Paisaje

Considerando la definición de la fragilidad del paisaje como la capacidad que este tiene de absorber los cambios que se produzcan en él por la implementación de alguna actividad, obra o proyecto, puede decirse que para el caso del predio en el que prevé implementarse el proyecto, al ubicarse en un área en proceso de urbanización y contar con condiciones que indican la influencia de zonas urbanas, se cree que dicho predio presenta una elevada capacidad para amortiguar y absorber de manera adecuada los cambios que se producirán en el predio con la implementación del proyecto, aunado a que en el proceso de urbanización se implementaran diversas medidas para prevenir y mitigar los impactos que el proceso de urbanización producirá.

Tomando en consideración la naturaleza del proyecto, al tratarse de un desarrollo inmobiliario habitacional, este debe considerar en su desarrollo un serie de elementos que garanticen la habitabilidad del mismo, entre ellos, los elementos relacionados con el cuidado del medio ambiente, es decir, debe considerar la instalación de un sistema de tratamiento de aguas residuales adecuado para prevenir la contaminación del manto acuífero, así como considerar la protección de vegetación y dejar superficies permeables para la captación de las precipitaciones, que cumplen con los criterios ecológicos aplicables; con estos elementos se puede concluir que si bien la propuesta implica el desmonte de una gran extensión del predio para la urbanización, el mismo proyecto de conformidad con la Ley de Asentamientos Humanos, Ordenamiento Territorial y Desarrollo Urbano del Estado de Yucatán, en concordancia con la Ley de Desarrollo Inmobiliarios del Estado de Yucatán, exige que la propuesta destine un porcentaje de la superficie del predio, para el establecimiento de las áreas verdes, la cual contendrá vegetación arbórea, arbustiva y herbácea, lo cual, hará que el proyecto propuesto sea amigable con el paisaje en el cual se inserta.

4.2.4 Socioeconómico

En este apartado se consideran de los componentes del medio socioeconómico del municipio de Chicxulub Pueblo, para comprender a grandes rasgos las condiciones sociales y económicas del sitio donde se pretende desarrollar el proyecto, objeto del presente estudio.

Para elaborar la presente sección se procedió a consultar la información del "Censo de Población y Vivienda 2020 – Cuestionario Básico, publicado por el Instituto Nacional de Geografía Estadística e Informática (INEGI).

a) Demografía

El Municipio de Chicxulub Pueblo tiene una población total de 4,497 habitantes. La relación hombres mujeres está determinada en una composición que indica, que el 49.3 por ciento son mujeres y el 50.7 por ciento son hombres. Asimismo, se puede decir que los rangos de edad que concentraron mayor población fueron 5 a 9 años (353 habitantes), 30 a 34 años (380 habitantes) y de 40 a 44 (390 habitantes).

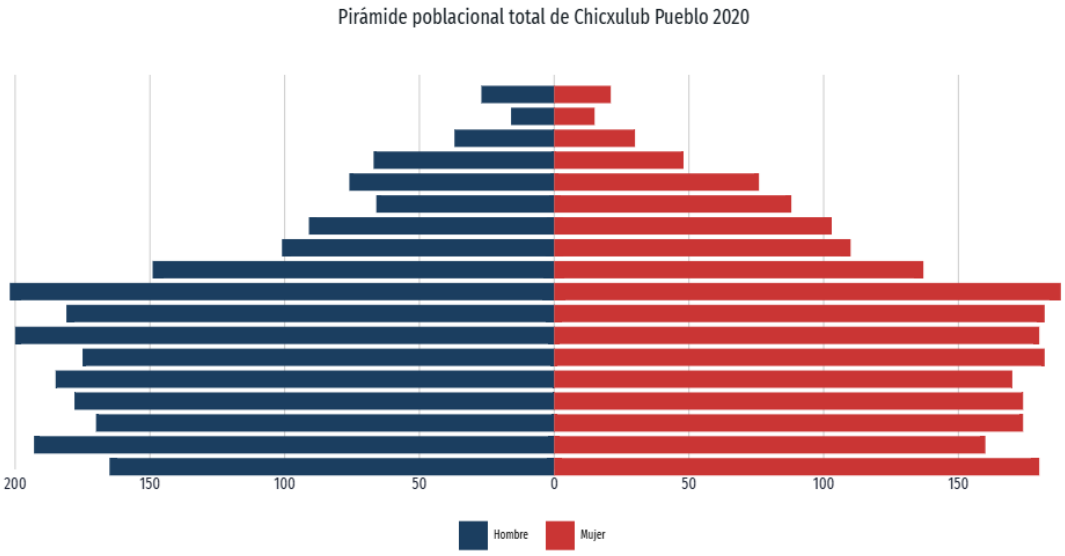

www.economia.gob.mx/datamexico/es/profile/geo/chicxulub-pueblo

Gráfica 1: Distribución de la pirámide poblacional por rango de edad

De la población anteriormente señalada se precisa que existe población que presenta alguna discapacidad, en la siguiente gráfica se presenta la distribución de las personas por discapacidad:

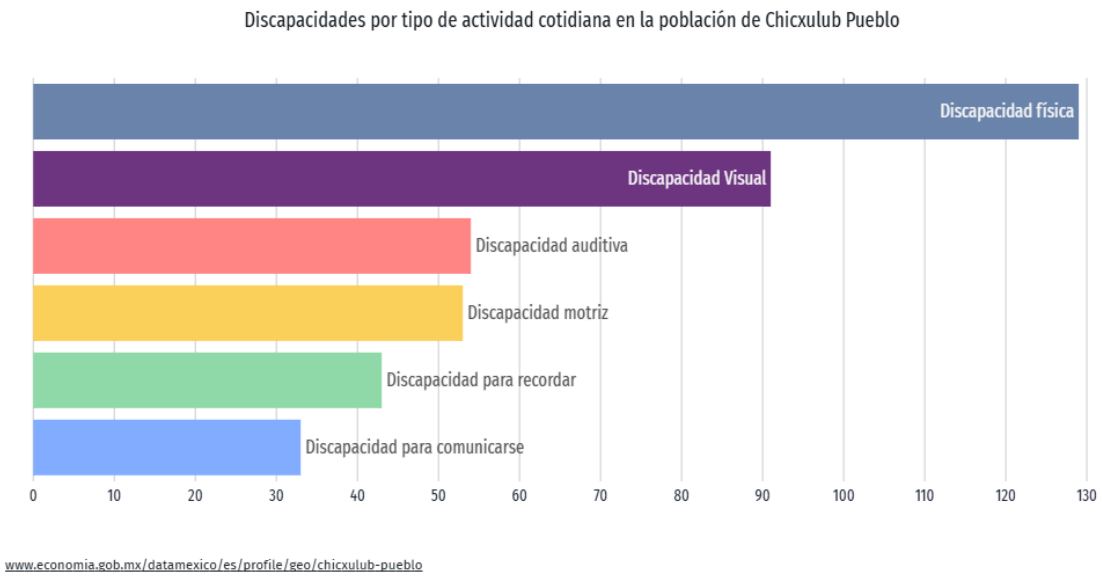

Fuente: Data México, con base en el Censo de Población y Vivienda 2020 (INEGI)

b) Vivienda

Según el Censo de Población y Vivienda llevado a cabo por el INEGI en el 2020 estima que el total de viviendas que hay en el municipio de Chicxulub Pueblo es de 1,561 viviendas habitadas y de éstas 34.8% son viviendas donde la persona de referencia es mujer y 65.2% corresponde a viviendas donde la persona de referencia es hombre. (Ver gráfica)

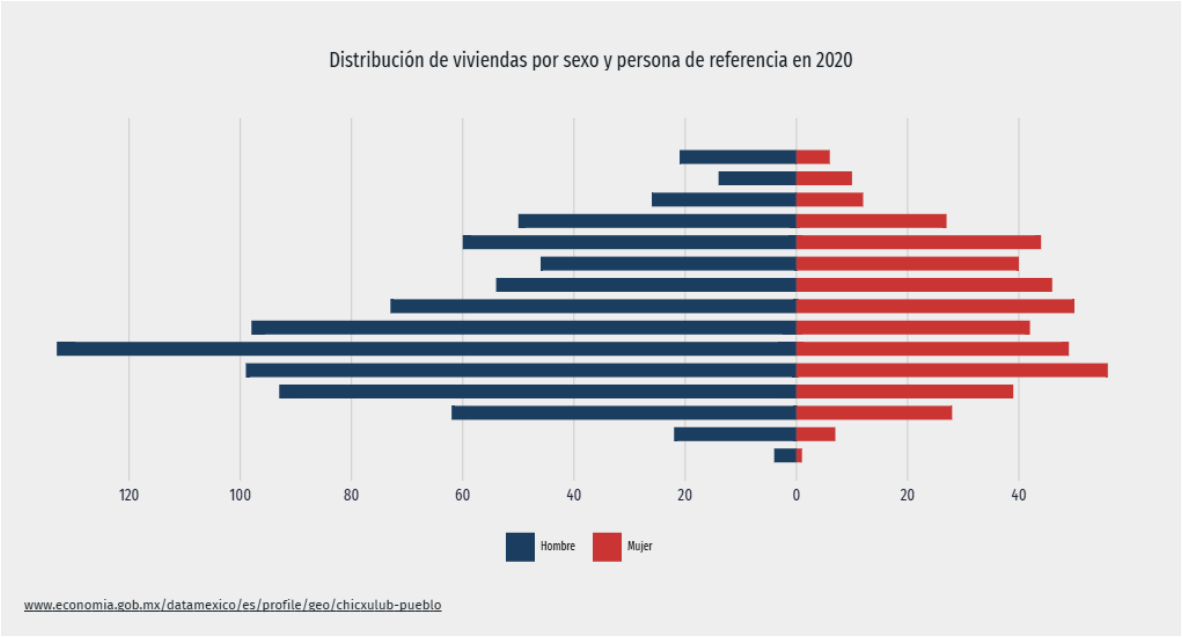

Fuente: Data México, con base en el Censo de Población y Vivienda 2020 (INEGI)

Además de lo anterior, cabe señalar que en el 2020 las viviendas particulares habitadas en el Municipio de Chicxulub Pueblo, la mayoría contaba con 3 y 2 cuartos, es decir 28.9 % y 27.2 % respectivamente.

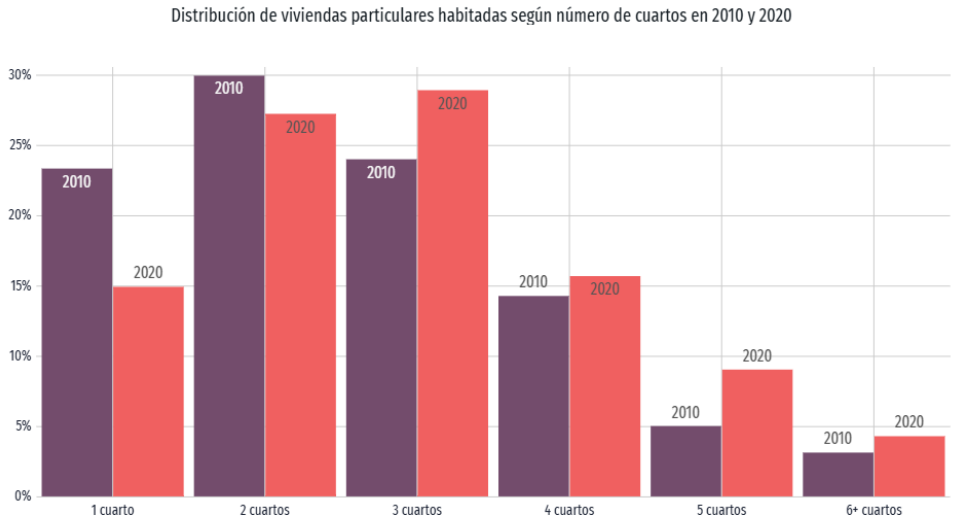

www.economia.gob.mx/datamexico/es/profile/geo/chicxulub-pueblo

Y en el mismo período, destacan de las viviendas particulares habitadas las que cuentan con 1 (47.3 por ciento) y 2 (41 por ciento) dormitorios.

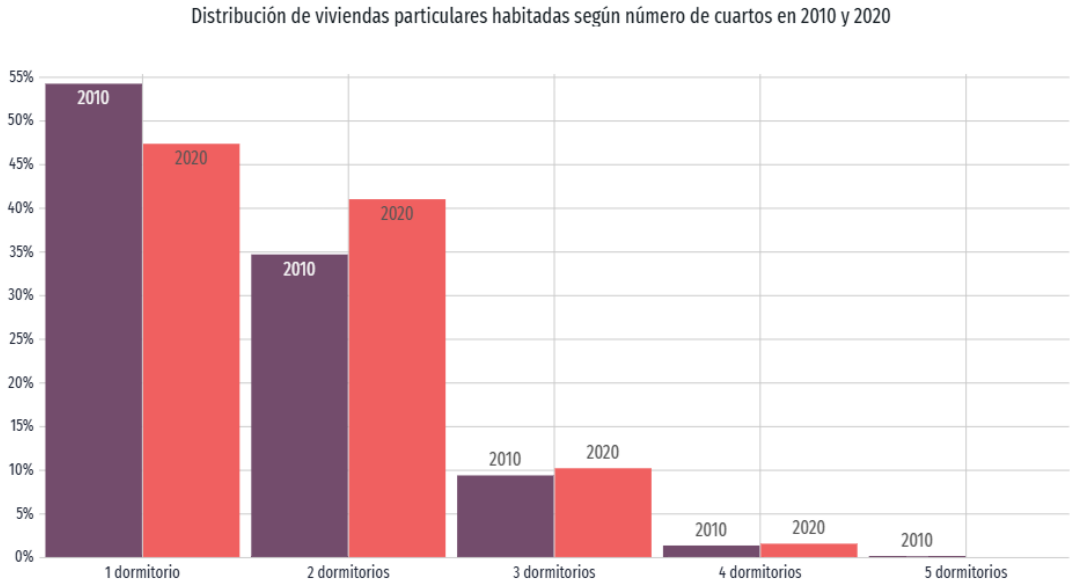

www.economia.gob.mx/datamexico/es/profile/geo/chicxulub-pueblo

c) Educación

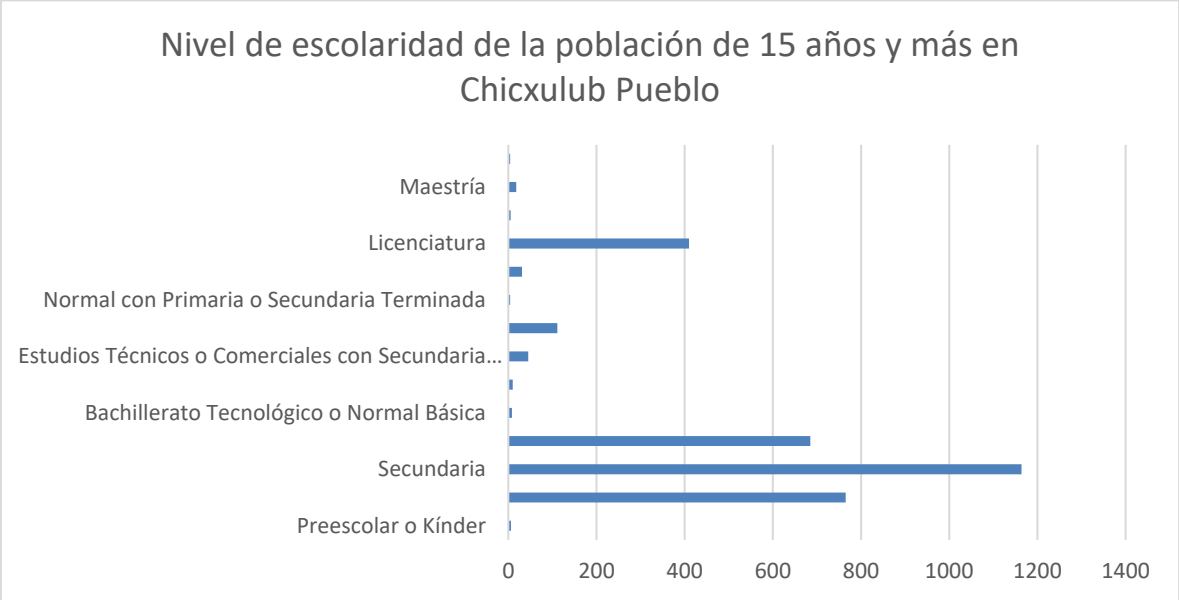

Grado académico	Población	Porcentaje
Preescolar o Kínder	6	0.183710961
Primaria	765	23.42314758
Secundaria	1164	35.63992652
Preparatoria o Bachillerato General	685	20.9736681
Bachillerato Tecnológico o Normal Básica	8	0.244947949
Estudios Técnicos o Comerciales con Primaria Terminada	10	0.306184936
Estudios Técnicos o Comerciales con Secundaria Terminada	45	1.377832211
Estudios Técnicos o Comerciales con Preparatoria Terminada	111	3.398652786
Normal con Primaria o Secundaria Terminada	4	0.122473974
Normal de Licenciatura	31	0.949173301
Licenciatura	410	12.55358236
Especialidad	5	0.153092468
Maestría	18	0.551132884
Doctorado	4	0.122473974

Asimismo, es imprescindible señalar que en el Municipio existe una tasa de analfabetismo promedio de 5.24 %. De esta población se tiene que 47 % correspondió a hombres y el 53 % a mujeres.

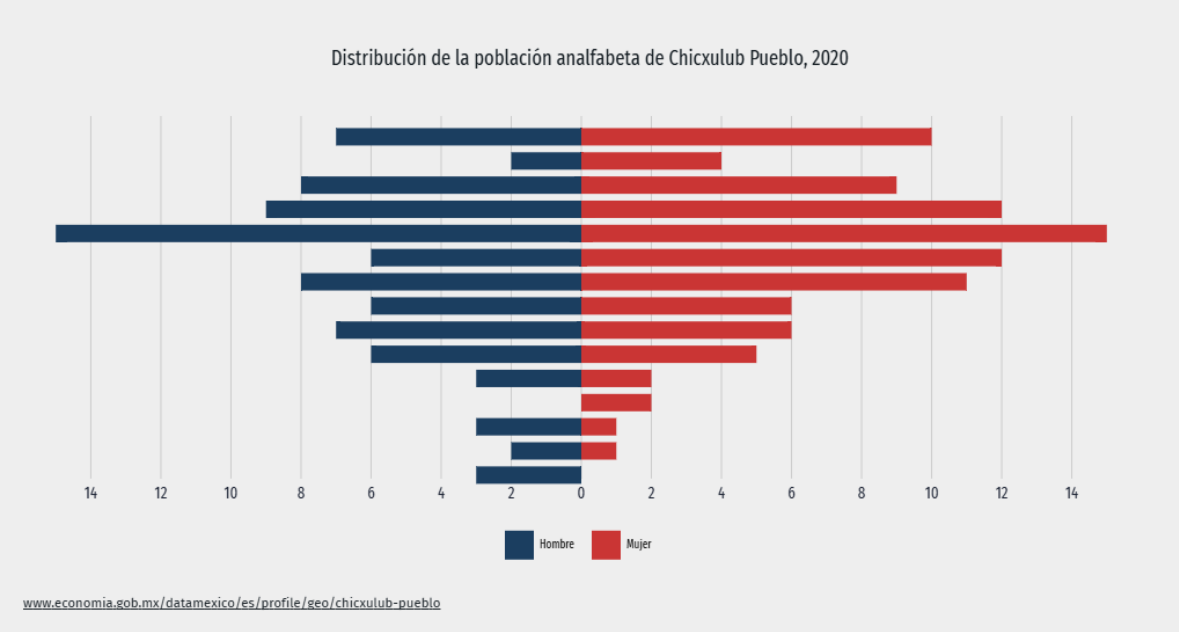

Fuente: Data México, con base en el Censo de Población y Vivienda 2020 (INEGI)

4.3 Diagnóstico Ambiental

El área de estudio en la actualidad se encuentra ocupada por una vegetación secundaria arbórea derivada de la selva baja caducifolia, con vestigios de afectaciones recurrentes, ocasionadas por diversas actividades antropogénicas, principalmente las relacionadas con las actividades agropecuaria, el tipo de suelo imperante en la zona es el Litosol caracterizado por ser de menor espesor, de baja fertilidad y de reciente origen. El relieve en la zona es plano casi en su totalidad, no se registraron sistemas o cuerpos de agua superficiales en el área de estudio, lo que es indicativo de la presencia importante de las aguas subterráneas como fuente para abastecimiento en la zona.

Los alrededores del área de estudio son evidentes los procesos de urbanización, como una de las principales causas del cambio de uso del suelo. Sin embargo, es necesario reconocer que aún existen grandes extensiones con vegetación de selva en grados de sucesión avanzada y el resaltar la importancia de promover la permanencia de áreas verdes y de conservación con la finalidad de proteger y conservar los ecosistemas representativos.

Como se ha mencionada en los apartados que anteceden, la modificación del medio ambiente por la inserción del proyecto ocasionara leves impactos, puntuales y reversibles sobre servicios ambientales, tales como la protección de la biodiversidad, provisión de agua en cantidad y calidad, protección y formación de suelo. Estos impactos son imperceptibles y soportados por diversos servicios ambientales prestados por el sistema de la cuenca

Yucatán. Por otro lado, estas afectaciones han sido consideradas con anterioridad, ya que el área de estudio se encuentra regulado por los Programas de ordenamiento existentes para el estado de Yucatán, en los cuales se permite el desarrollo de proyectos inmobiliarios.

Para prevenir y controlar los impactos, que generará la urbanización del desarrollo inmobiliario por la remoción de la vegetación, se deberán respetar las disposiciones que señala tanto el Programa de Ordenamiento Ecológico del Territorio del Estado de Yucatán (POETY), como lo establecido en el Programa de Ordenamiento Ecológico del Territorio Costero del Estado de Yucatán (POETCY) y la normativa vigente aplicable, que para el caso concreto aplica la Ley de Desarrollos Inmobiliarios del Estado de Yucatán y su Reglamento. De esta manera, mediante el cumplimiento ambiental se garantiza que el proyecto no ponga en riesgo los servicios ambientales, no comprometa la biodiversidad, ni ocasiona la erosión de los suelos del área de estudio.

El área en general presenta un estado de calidad ambiental de moderada a alta, debido a los siguientes factores.

- La calidad de aire se encuentra poco impactada debido principalmente a la presencia de vegetación del área.
- En cuanto a la vegetación se encuentra fragmentada por las características urbanísticas mencionadas sin embargo aún cuenta con conexiones importantes que podrían fungir como corredores faunísticos.
- A grandes rasgos se puede describir el área general del proyecto como un paisaje dominado por selva baja caducifolia secundaria, con un componente biótico pobre principalmente dominado por especies pioneras o generalistas, esto es debido a las vías de comunicación que se encuentran desarrolladas en las inmediaciones del predio objeto de estudio.

Asimismo, se considera que con la ejecución del proyecto se anticipa un impacto adverso poco significativo tanto para la flora como la fauna, el único elemento que se verá afectado de manera permanente es el suelo debido a que éste perderá la capacidad natural de absorción, así como de regeneración vegetal, dicho impacto no implica cambios severos al ambiente. Se prevé que la ejecución del proyecto no afectará ecosistemas únicos o frágiles, dado que se localiza fuera de áreas naturales protegidas. La construcción de esta propuesta considera en cada una de sus fases las posibilidades de generación de impactos y se proponen medidas que permitan prevenirlos y mitigarlos en caso de que ocurran.

En términos generales se observó que la diversidad por sitios dentro de la vegetación nativa se encuentra lejos de alcanzar la máxima diversidad esperada. Dentro del predio se observó áreas con vegetación secundaria con cobertura predominantemente herbácea-arbustiva y áreas con cobertura arbustiva-arbórea; lo cual es indicativo de que la vegetación secundaría de selva baja caducifolia del predio se encuentra todavía en un estado de recuperación.

Tomando en consideración la identificación de los impactos ambientales que en su mayoría son adversos poco significativos, la magnitud de los mismos hacia los elementos bióticos y

abióticos, el seguimiento de las medidas de mitigación propuestas y Normas Oficiales Mexicanas para la conservación, protección y prevención de los recursos naturales y minimizar la contaminación del agua, suelo y atmósfera; mismas que permitirán mantener las condiciones ambientales del área y las zonas inmediatas dentro del área de influencia, se concluye que la ejecución del proyecto es factible y no tendrá efectos negativos en términos sociales, urbanos y ambientales.

NOTA. El presente proyecto requiere del cambio de uso de suelo forestal por lo que el Estudio Técnico Justificativo será sometido a evaluación por la autoridad competente.

CAPÍTULO V

IDENTIFICACIÓN, DESCRIPCIÓN Y EVALUACIÓN DE LOS IMPACTOS AMBIENTALES

La Evaluación de Impacto Ambiental (EIA) es un proceso de carácter preventivo, encaminado a identificar y evaluar las consecuencias o efectos ambientales de la ejecución y funcionamiento de una actividad antropogénica, con el objeto de mantener el control del mismo, evitar posibles errores o deterioros ambientales que resulten costosos e imposibles de corregir y hacer que la propuesta sea satisfactoria ambientalmente llevando a cabo actividades sin perjudicar o influir lo menos posible en el entorno donde se inserta.

Asimismo, la EIA debe ser un instrumento de planificación, que permita la incorporación y evaluación de aspectos ambientales en los procesos de preparación, ejecución y funcionamiento de los proyectos. Bajo este tenor, en el presente capítulo se identifican, describen, analizan y evalúan los posibles impactos ambientales (positivos-negativos) generados por los diversos trabajos de conformación del proyecto, de tal forma que se establezca un panorama general sobre la influencia o modificación al entorno, para determinar las medidas de mitigación que garanticen su desarrollo bajo un esquema sustentable.

5.1 Metodología para la Identificación de los impactos ambientales

El impacto ambiental está definido como el efecto favorable o desfavorable que provoca una acción de un proyecto o actividad, sobre el medio ambiente o alguno de sus componentes. Actualmente existe un gran número de métodos y procedimientos tanto generales como específicos para la identificación y evaluación de impactos ambientales, sin embargo, estos han sido empleados en diversas actividades, obras o proyectos determinados, careciendo de una aplicación sistémica; de igual manera, Sanz (1991) menciona que los métodos para la evaluación de impactos ambientales se pueden agrupar en 3 grandes rubros: el primero consisten en **modelos de identificación** (lista de verificación causa-efecto, cuestionarios, matrices causa-efecto), el segundo grupo en los **modelos de previsión** (modelos de complementados con pruebas experimentales y ensayos in situ"), y el tercer grupo en **modelos de evaluación** (cálculo de evaluación neta del impacto ambiental y evaluación global de los mismos).

Si bien, se ha mencionado que los métodos y modelos para realizar la evaluación ambiental son diversos, en general estos deben permitir identificar, predecir y evaluar los impactos ambientales de un proyecto, tomando en consideración los siguientes aspectos:

- Capacidad de identificar el efecto o efectos en el entorno.
- Capacidad de predecir, medir la magnitud o proceso de cambio.
- Capacidad de comunicar y evaluar los impactos
- Capacidad de replicabilidad, es decir, servir de modelo para diferentes estudios.

Ante lo referido y para el caso en particular del proyecto de **"Lotificación y Urbanización de Desarrollo Inmobiliario Habitacional Horizontal de tipo Privado denominado ARKÁN"** se opta por establecer un modelo, abarcando un conjunto de metodologías reconocidas internacionalmente que cumplen con las condiciones señaladas, en favor de considerar la mayor cantidad de información posible, reducir incertidumbre o inconsistencias y determinar un análisis objetivo de la influencia de la obra en la zona.

5.1.1 Descripción de la metodología para la identificación de impactos

Es de mencionar, que no es válido pasar a un proceso de evaluación de impactos ambientales, sin establecer un análisis previo y reconocer cada una de las condicionantes o procesos que influyan en el entorno de manera significativa, así como determinar el motivo por el cual merecen ser considerados. Bajo ese tenor, Conesa (1997), establece que, en la primera fase de cualquier evaluación ambiental, es necesario la identificación de impactos ambientales, partiendo de la selección tanto de las acciones generadoras de impactos, como de los componentes y factores del medio susceptibles a recibirlos. En ese sentido, en el proyecto, primero se siguió el método de **lista de chequeo**, a fin de establecer jerárquicamente los *factores ambientales* y las *actividades* desarrolladas en las diferentes etapas, generando un primer diagnóstico ambiental.

Seguidamente de la identificación de los componentes y actividades a desarrollar en el proyecto, se empleará el método de **matriz de causa-efecto,** el cual consiste en un cuadro de doble entrada, donde se muestran las acciones del proyecto en un eje (Columnas) y los factores del medio a lo largo del otro (Filas), manteniendo una visión integrada e interrelacionada de los elementos involucrados. En ese sentido, este método permite cruzar y entrelazar información (Factores medio ambientales/acciones del proyecto) con el objeto de establecer una red de relaciones de causa-efecto e identificación incidencias ambientales derivados de las acciones que se llevaran a cabo, tanto de la ejecución como del funcionamiento del proyecto.

5.1.2. Identificación

a) Identificación de los componentes ambientales susceptibles a recibir impacto

El entorno está constituido por procesos interrelacionados o elementos que suelen estar concentrados en dos Medios (Medio físico y Medio sociodemográfico), los cuales, a su vez pertenecen una serie de sistemas, componentes y factores ambientales que resultan mayormente influenciados por las distintas acciones del proyecto en cada una de sus fases. El medio físico se encuentra integrado por tres sistemas: el Abiótico, el Biótico y Paisaje; en tanto que el medio sociodemográfico se compone por dos sistemas: Económico y Social

Con la finalidad de detectar los sistemas o componentes del medio que supongan modificaciones positivas o negativas del entorno motivados por las acciones del proyecto, se deben considerar los siguientes criterios:

- Deben ser **representativos** y **relevantes** del entorno a ser afectado y por lo tanto del impacto producido por el proyecto sobre el medio, es decir, se requiere que sean portadores de información significativa.
- Deben ser **excluyentes**, es decir, sin traslapes ni redundancias, para evitar confusiones o dobles evaluaciones.
- Deben ser de **fácil identificación**, tanto en su concepto, como en su apreciación sobre información estadística, cartográfica o trabajo de campo.
- Deben ser de **fácil cuantificación**, dentro de lo posible, ya que muchos de ellos serán intangibles y habrá que recurrir a modelos de cualificación específicos.

En la siguiente tabla se agrupan los componentes ambientales considerados relevantes en el entorno y que podrían ser afectados por la influencia del proyecto.

Tabla 13: Lista de cheque simple de componentes del medio ambiente

Medio	Sistema	Componente
Físico	**Abiótico**	Atmósfera
		Hidrología
		Ruido
		Suelo
	Biótico	Vegetación
		Fauna
		Hábitat
	Perceptual	Imagen urbana
Social	**Económico y Social**	Empleo y economía
		Socia y servicios

b) Acciones susceptibles de producir impactos

Las acciones susceptibles de producir impactos, son aquellas actividades relevantes del proyecto, que producirán directa o indirectamente modificaciones en algunos componentes del entorno; no obstante, es de tener en cuenta que cualquier actividad es susceptible de generar influencia en el entorno, sin embargo, existen acciones poco significativas que no generan cambios importantes en el ambiente, los cuales podrán quedar excluidas del análisis. Las actividades del proyecto que se consideraron para la identificación de impactos, se retomaron a partir del análisis de la información planteada y descrita en apartados anteriores (Capítulo II).

La determinación de las acciones del proyecto, parte de dos niveles: la primera establece las fases o etapas del desarrollo de proyecto y la segunda las acciones concretas.

Nivel 1: Etapas del proyecto

Las fases o etapas de la obra que conforman el desarrollo del proyecto, se estructuran en: **Preparación del sitio**, **Construcción** y **Operación y Mantenimiento.**

Nivel 2: Acciones concretas

Las acciones concretas hacen referencia a las actividades que posibilitan la generación de impactos y los cual deberá pasar por un proceso multidisciplinario por parte del equipo consultor, con el objeto de determinar su influencia ejercida en el entorno. Para facilitar la identificación de las actividades a producir impactos, se debe tener en consideración los siguientes criterios:

- **Que sean significativas**: Es decir que sean **relevantes** o ajustadas a la realidad del proyecto.
- **Que sean excluyentes/Independentes**: Es decir que sea posible individualizarlas, para evitar solapamientos o superposiciones que puedan generar una doble contabilidad en sus consecuencias.
- **Que sean identificables/ubicables:** Es decir que se posible su definición clara y fácil sobre planos o los diagramas de procesos.
- **Que sean cuantificables:** Es decir con posibilidad de expresarlas por medio de números o rangos, para facilitar la valoración.
- **Que cubran el ciclo de vida del proyecto:** Es importante que se identifiquen las actividades para cada una de las etapas en que se va a desarrollar el proyecto

De igual manera, las actividades que se han de seleccionar, deben atender los siguientes aspectos:

- Actividades que implican **emisión de contaminantes**
- Actividades que implican sobre **explotación de recursos**
- Actividades que modifican el **suelo**
- Actividades derivadas de **almacenamiento de residuos**
- Actividades que actúan sobre el **sistema biótico**
- Actividades que dan lugar al **deterioro del paisaje**
- Actividades que repercuten sobre la **infraestructura**
- Actividades que modifican el **entorno social**

A continuación, se establecen las actividades que resultaran relevantes en cada una de las etapas de la obra.

Tabla 14: Lista de chequeo simple de actividades por etapa del proyecto

Etapa	Actividad
Preparación del sitio	Limpieza Delimitación de las diferentes zonas del proyecto
	Rescate y preservación de especies de flora y fauna
	(desmonte y despalme)
	Excavación, nivelación y compactación
	Generación de residuos sólidos y aguas residuales
	Empleos temporales
Construcción	Instalación de infraestructura (red eléctrica, Hidráulica y Sanitaria)
	Desarrollo de la obra (urbanización de las vialidades)
	Adecuación de las áreas verdes y conservación
	Detalles y acabados
	Preservación e inserción de ejemplares vegetales endémicos (Programa de Reforestación)
	Consumo de agua
	Generación de residuos sólidos y aguas residuales
	Empleos temporales
Operación Mantenimiento	Consumo de agua y energía eléctrica
	Generación de residuos urbanos y aguas residuales
	Mantenimiento de Infraestructura y servicios básicos (Eléctrica, Hidráulica y Sanitaria)
	Mantenimiento de áreas verdes y vegetación endémica
	Venta de Lotes
	Empleos temporales

c) Identificación de interacciones

Con la identificación de los componentes ambientales y las actividades del proyecto, se procede a establecer una **matriz (causa y efecto)** de doble entrada, colocando en las columnas las etapas y actividades del proyecto, y en las filas los componentes del ambientales, a fin de identificar interacciones de causa y efecto de manera que se pueda tener un panorama general de la influencia del proyecto

El modelo tiene como ventajas:

- El arreglo cuadrático que permite hacer consideraciones acerca de las posibles relaciones entre factores y acciones.
- Facilita la comprensión
- Permite comparar eventos aparentemente no comparables
- Un enfoque estructurado de impactos y factores ambientales

A continuación, se muestra la matriz de causa-efecto, que derivara en la determinación de los impactos generados con proyecto.

Tabla 15: Matriz de causa y efecto para identificar impactos

Componente	Etapa		
	P	C	OM
Atmósfera	X	X	X
Hidrología	X	X	X
Ruido	X	X	
Suelo	X	X	
Vegetación	X	X	X
Fauna	X	X	X
Hábitat	X	X	X
Imagen urbana	X	X	X
Sociodemográfico	X	X	X

d) Impactos generados

Habiendo identificado la influencia a los aspectos físicos, bióticos y antrópicos de la zona de estudio, tomando en consideración las actividades previstas en el proyecto, se determinan los impactos (Positivos-Negativos) generados.

Tabla 16: Impactos generados por el proyecto

ID	Impacto ambiental	PS	C	OM	Componente
1	Generación de gases contaminantes	X	X	N	Atmosfera
2	Generación de material particulado y/o polvo en la zona	X	X	N	
3	Mejoramiento de la calidad del aire	N	X	X	
4	Reducción de zonas de captación de agua	X	X	X	Hidrología
5	Generación de aguas residuales	X	X	X	
6	Abastecimiento de agua	X	X	X	
7	Alteración de la calidad del agua por infiltración de contaminantes	X	X	X	
8	Generación de ruidos y vibraciones	X	X	N	Ruido
9	Perdida de las condiciones actuales del suelo	X	X	N	Suelo
10	Alteración del suelo por residuos sólidos y derrames	X	X	X	
11	Afectación de especies de flora	X	X	N	Vegetación
12	Reducción de la cobertura vegetal del predio	X	X	X	
13	Determinación y preservación de áreas verdes y de conservación	X	X	X	
14	Afectaciones de especies de fauna	X	X	N	Fauna
15	Desplazamiento o dispersión de la fauna silvestre	X	X	X	
16	Influencia en el Hábitat	X	X	X	Hábitat
17	Modificación de las condiciones actuales del sitio	X	X	X	Imagen urbana
18	Incremento en la oferta de empleos	X	X	X	Sociodemográfico
19	Derrama económica en la región	X	X	X	
20	Incremento en la demanda de servicios	N	X	X	

Es conveniente mencionar que los impactos determinados como **Nulos**, serán aquellos que no se consideran en la valoración de impactos por etapa, es decir, aun cuando se han identificado impactos potenciales para los componentes, existen algunos que quedaran excluidos por su magnitud o significancia en cada etapa; sin embargo, esto no quiere decir que no se tomen en cuenta en el establecimiento de medidas para su prevención, mitigación, o compensación; lo anterior se deriva de la propuesta de **Gómez Orea** sobre no analizar todos los impactos con la misma intensidad, sino que conviene **centrarse** sobre los **impactos clave**.

5.2 Descripción de los impactos ambientales

Componente afectado: Atmosfera

1. Generación de gases contaminantes: *Este impacto considerado negativo en etapas previas al funcionamiento del proyecto, se deriva del uso de vehículos y maquinaria que requieren de algún combustible fósil para su funcionamiento en actividades constructivas de la obra, los cuales van generando gases contaminantes; no obstante se prevé la verificación constante y mantenimiento preventivo programado de sus sistema de combustión con la finalidad de garantizar condiciones adecuadas de operación y garantizar la prevención y reducción de emisiones contaminantes a la atmosfera.*

2. Generación de polvos y partículas suspendidas: *Las excavaciones contempladas para el proceso de urbanización de la obra y el traslado de los materiales pétreos dentro del predio para la conformación de los diferentes elementos contemplados en el proyecto, generará la suspensión de pequeñas partículas de biomasa que podrán dispersarse en la zona por acción del viento o rodamiento. Bajo ese tenor, se llevarán a cabo riegos periódicos en las diferentes zonas que así lo requieran y se verificará que los camiones de volteo circulen con lonas evitando dispersión de material en su trayecto.*

3. Mejoramiento de la calidad del aire: *La delimitación, determinación y mantenimiento de espacios para áreas verdes-conservación, así como la implementación de acciones de preservación de especies endémicas, a través de un programa de rescate y preservación mantendrá un efecto positivo en la zona durante la etapa de operación y mantenimiento del proyecto, puesto que se tendrá un mejoramiento y preservación de servicios ambientales en la zona.*

Componente afectado: Hidrología

4.- Reducción de zonas de captación de agua: *El proceso de urbanización establecido para la conformación de las vialidades del proyecto, reduce las zonas de captación e infiltración del recurso hídrico al manto freático y evita el paso libre de nutrientes durante las temporadas de mayor precipitación pluvial; no obstante, se vigilará que el desarrollo de las actividades se lleven a cabo conforme a lo proyectado en el mismo, a fin que la influencia del mismo se desarrolle únicamente en las zonas autorizadas. Asimismo, se promoverá que las áreas vendibles mantengan las condiciones que imperan actualmente, hasta el*

momento de la ocupación de los futuros propietarios, con el objeto de preservar el mayor tiempo, la vegetación que impera en el sitio.

5. Generación de aguas residuales: *Este impacto se tendrá con la generación de aguas residuales por parte del personal de la obra y de los futuros propietarios, las cuales, sino se manejan adecuadamente, se considerarán como una de las principales fuentes de contaminación del manto acuífero. Ante esta situación se deberá dar un adecuado manejo y tratamiento a las aguas residuales generadas en la obra, a fin de evitar riesgos de contaminación en la zona.*

6. Abastecimiento de agua: *El agua a implementar durante las diferentes actividades (elaboración de mezclas, humedecer los materiales, el área de trabajo, etc.) en las etapas de PS y C, se obtendrán de sistemas locales cercanos y se trasladara al sitio a través de pipas de variadas capacidades.*

Dado que durante la operación y mantenimiento sólo se prevén acciones como la venta de lotes y mantenimiento de las áreas comunes (áreas verdes, conservación y amenidades), una vez consolidado el proyecto se realizarán las gestiones correspondientes ante la autoridad encarga de la administración del agua en la región, con el objeto de obtener el vital líquido a través de la interconexión a la red existente, de acuerdo con las adecuaciones y lineamientos que se establezcan en el proyecto aprobado por la misma autoridad para que no afecte el abasto de la zona. Bajo ese tenor, se obtendrá el agua por medio de la infraestructura del municipio (enfrente del proyecto se ubica un cárcamo de rebombeo) y el agua antes de la distribución a esta a través de las redes, el proyecto de agua potable será previamente aprobado por el Sistema de agua potable y alcantarillado de Chicxulub Pueblo y se construirá una red de agua potable para abastecer a cada uno de lotes del desarrollo y la casa club.

.

7. Alteración de la calidad del agua por infiltración de contaminantes solidos: *La acumulación de diversos residuos, tanto los propios de las actividades de construcción, como aquellos que se generan del consumo humano, puede generar un impacto al recurso hidrologico por escorrentía de lixiviado producto de la descomposición de residuos orgánicos, alterando las características físico-químicas del mismo, sino son manejados adecuadamente.*

Componente afectado: Ruido

8. Generación de ruidos y vibraciones: *El impacto generado será producto del uso de maquinaria y otros vehículos necesarios para el desarrollo de la urbanización de la obra, incrementando temporalmente los niveles de ruidos y vibraciones en la zona; sin embargo, dado a que el sitio donde se pretende desarrollar el proyecto se encuentra en un área en proceso de consolidación urbana, no se considera que el ruido cause afectaciones a poblaciones en la región.*

Componente afectado: Suelo

9. Perdida de las condiciones actuales del suelo: *La pérdida de suelo para la conformación de vialidades (urbanización) de la obra, generará efectos negativos-permanentes en el predio, puesto que se modificará las condiciones actuales del mismo y por consiguiente no permitirá la renovación del suelo que fue removido en etapas previas de su consolidación. No obstante, se vigilará que el desarrollo de las actividades, se lleven a cabo conforme a lo proyectado en el mismo.*

10. Alteración del suelo por residuos sólidos y derrames: *Durante los trabajos se prevé la generación de diversos residuos, tanto los propios de las actividades de construcción, como aquellos que se generan como parte del consumo humano, que de no poner atención al manejo y disposición de residuos podría afectar los diferentes componentes del entorno. Para aminorar dicho impacto se considera el establecimiento de un programa de manejo de residuos donde se plantean acciones para la separación, manejo y disposición de residuos.*

Componente afectado: Vegetación

11. Afectación de especies de flora: *La remoción de la vegetación y/o ejemplares de especies de flora en las donde se pretende llevar a cabo el proceso de urbanización y elementos funcionales de la obra, ocasionará efectos negativos de mayor magnitud sino se contemplan acciones de preservación y conservación, por tal motivo, previo inicio de actividades de desmonte, se deberá implementar un programa de rescate y preservación de aquellas especies que por alguna característica, se encuentren afectadas por la obra.*

12. Reducción de la cobertura vegetal del predio: *La remoción de la vegetación en las zonas donde se pretende llevar a cabo el proceso de urbanización de la obra, generará inherentemente un impacto negativo al ambiente, puesto que se perderá parte de la de cobertura vegetal del predio. Sin embargo, el área de estudio en la actualidad se encuentra ocupada por una vegetación secundaria arbórea derivada de la selva baja caducifolia, con vestigios de afectaciones recurrentes, ocasionadas por diversas actividades antropogénicas, principalmente las relacionadas con las actividades agropecuaria.*

13 Determinación y preservación de áreas verdes y de conservación: *Las áreas verdes juegan un papel importante en la permeabilidad y captación de las precipitaciones pluviales para la recarga del acuífero. En ese sentido, se prevé la determinación de áreas verdes y de conservación (185,301.46 m2), acciones de reforestación de zonas que mantendrán su condición actual con vegetación endémica, a fin de reducir la afectación ocasionada por el desarrollo de la obra y favorecer la preservación de servicios ambientales existentes en el área de influencia.*

Componente afectado: Fauna

14. Afectación de especies de fauna: *Este impacto se ha de considerar negativo, puesto que la fauna silvestre identificada en el sitio podrá verse perjudicada a consecuencia de la*

remoción de la vegetación y suelo, así como por el continuo proceso de urbanización; sin embargo, previo inicio de actividades de desmonte, se deberá implementar un programa de rescate y reubicación de aquellas especies que por alguna característica, se encuentren afectadas por la obra.

Componente afectado: Hábitat

16. Influencia en el Hábitat: *La remoción de la vegetación, así como el desarrollo continuo de las actividades para la urbanización del predio, ocasionarán un cambio y reducción de las condiciones apropiadas en que las especies puedan desarrollarse; no obstante, las acciones de preservación, conservación y rescate contempladas en el proyecto, generarán aspectos positivos al mantener áreas con servicios ambientales.*

Componente afectado: Imagen Urbana

17. Modificación en las condiciones actuales del sitio: *El paisaje podrá verse afectado a lo largo de las distintas actividades, en un inicio, con la remoción de la vegetación original (desmonte y despalme) y posteriormente con el inicio de las afectaciones al suelo y el consecuente proceso de urbanización de la obra. Si bien, este impacto se ha de considerar negativo en etapas previas (preparación y construcción) a la consolidación, al modificar su estructura natural con el funcionamiento del proyecto se adquirirá un aspecto positivo, derivado de la delimitación de áreas de conservación, la reforestación de las áreas verdes y el planteamiento de elementos urbano-arquitectónicos permitirán crear espacios agradables para los habitantes y en armonía con el entorno.*

Componente afectado: Economía

18. Incremento en la oferta de empleos: *La oferta de mano de obra generada por el proyecto en las diferentes etapas de consolidación, impactará de forma positiva en la región, dado que se requerirá de personal en todo momento para el desarrollo de la totalidad de la obra, primordialmente de la población localizada en las cercanías del predio.*

19. Derrama económica en la región: *Este impacto considerado favorable, se deriva de la obtención de una variedad de bienes e insumos disponibles en la región por parte de los trabajadores y del mismo proyecto para llevar a cabo las diferentes actividades, generando una derrama económica y beneficiando la economía de la localidad en la zona.*

Componente afectado: Servicios

20. Incremento en la demanda de servicios: *La consolidación de la obra, detonará la consolidación de servicios urbanos indispensables, que no solo beneficiarán a los futuros propietarios, sino también a los propietarios de predios colindantes, sin embargo, el proyecto se tendrá que adecuar a los requerimientos y autorizaciones de las diferentes autoridades, con el fin de evitar reducción, riesgo o disponibilidad de servicios en la zona. Asimismo, se promueve la implementación de diferentes energías limpias o energías verdes que contribuyan a la sustentabilidad y sostenibilidad del proyecto en el tiempo, a fin de reducir la demanda de servicios y emisiones de contaminantes.*

5.3. Metodología para evaluar los impactos ambientales

Una vez identificados los impactos ambientales derivados del proceso de la obra y dando cumplimiento a las primeras características o condicionantes de los métodos de evaluación, se procede a la valorización cualitativa-cuantitativa de estos en cada una de las diferentes etapas del desarrollo a través de la **matriz de importancia**, con el objeto de establecer la calificación ambiental, gravedad y/o importancia de los efectos del impacto sobre un factor ambiental. La valoración de los impactos ambientales, toma en cuenta el grado de incidencia y magnitud de los mismos, sin embargo, en muchos casos no es posible medir objetivamente tales parámetros, por lo que es necesario aplicar criterios subjetivos con escalas de medición que permitan convertirlos en unidades conmensurables (medibles) y obtener el grado de importancia sobre el ambiente por medio de una ecuación trigonométrica establecida por Conesa Fernández (1997).

Si bien, es de mencionar que los distintos factores del medio presentan importancias distintas de unos con otros, respecto a su mayor o menor contribución a la situación ambiental, puesto que representa sólo una parte del medio ambiente, es importante disponer de un modelo mediante el cual todos estos se puedan contemplar en conjunto, y además ofrezca una imagen coherente de la situación al hacerlo.

Bajo ese tenor, una vez determinada el grado de importancia de los impactos y efectuada la ponderación de los distintos factores del medio, se está en la posibilidad de desarrollar el modelo de valoración cualitativa, con base en la importancia Ii de los efectos que cada Acción Ai de la actividad produce sobre cada factor del medio Fj. El modelo contempla el análisis de los impactos negativos mediante el empleo de una matriz, en las que las filas indican los factores ambientales que recibirían las alteraciones más significativas; y las columnas las acciones relevantes causantes de éstos.

La suma ponderada de la importancia del impacto negativo de cada elemento tipo, por columnas (IRi), identificará las acciones más agresivas (altos valores negativos) y las poco agresivas (bajos valores negativos), pudiendo analizarse las mismas según sus efectos sobre los distintos subsistemas. Así mismo, la suma ponderada de la importancia del efecto de cada elemento tipo, por filas (IRj), indicará los factores ambientales que reciben en mayor o menor medida, las consecuencias del funcionamiento de la actividad considerando su peso específico, o lo que es lo mismo, el grado de participación que dichos factores tienen en el deterioro del medio ambiente.

El impacto neto de una nueva actividad, en cada una de las fases o situaciones temporales estudiadas, es la diferencia entre la situación del medio ambiente modificado por causa del proyecto, considerando las medias de mitigación aplicables y la situación tal y como habría evolucionado sin la presencia de aquel. Ahora bien, la calidad final del medio ambiente es debida, no sólo a la consecuencia de las acciones impactantes en la propia fase de

funcionamiento del proyecto, sino también a la existencia previa de alguna acción causante de efectos irreversibles o de efectos continuos producidos y estudiados en otra fase anterior. Este tipo de efectos (IRPj), se destacan y su importancia total ponderada se indica en la columna correspondiente de la matriz de ponderación.

En la última columna de la matriz se relacionan las importancias totales de los efectos finales sobre los factores ambientales (IRj) obtenidas como suma algebraica de la importancia relativa del impacto en la fase de funcionamiento del proyecto y la importancia relativa del impacto de las acciones cuyo efecto es irreversible o permanece durante largo plazo o a lo largo de la vida del proyecto.

Análisis del modelo

Siguiendo con Conesa Fernández (1997), una vez realizada la valoración cualitativa por los dos métodos descritos quedan definidas:

La importancia total Ii, de los efectos debidos a cada acción i

Ii = Σj Iij
La importancia total ponderada IRi, de los mismos
IRi = Σj Iij • Pj/ΣjPj
La importancia total Ij, de los efectos causados a cada factor j
Ij = Σi Iij
La importancia total ponderada IRj, de los mismos
IRj = Σi Iij • Pj/ΣjPj
La importancia total I, de los efectos debidos a la actuación
I = Σi Ij = Σi I'i + IP = I' + IP
La importancia total ponderada IR, de los mismos
IR = Σj IRj = Σj I'Ri + IPR = I'R + IPR

Con esta metodología el modelo de la suma ponderada en función del peso específico de un factor sobre los demás, se aproxima suficientemente a la realidad medioambiental estudiada, haciendo siempre la salvedad que, en esta valoración cualitativa, se consideran aspectos de los efectos con un grado de manifestación cualitativo y por tanto sujeto a errores de mayor magnitud que los que se podrían cometer al llevar a cabo una valoración cuantitativa.

5.3.1 Criterios de evaluación

Los criterios de valoración seleccionados para desarrollar la matriz de importancia, se describen a continuación:

Signo. El signo hace referencia al carácter benéfico (+) o perjudicial (-) de las distintas acciones que van a actuar sobre los factores considerados. Sin embargo, en ocasiones no es fácil predecir el efecto por lo que se puede incluir un tercer valor (n), que refleja efectos cambiantes difíciles de predecir.

Intensidad. Se refiere al grado de incidencia de la acción sobre el factor, en el ámbito específico en que actúa. La escala de valoración está comprendida entre 1 y 12, en el que 12 expresa una destrucción total del factor en el área en la que se produce el efecto, y 1 indica una afectación mínima.

Extensión. Se refiere al área de influencia teórica del impacto en relación con el entorno del proyecto, es decir, el porcentaje de área respecto al entorno en que se manifiesta el efecto.

La escala de valoración para esta característica es entre 1 y 8 en la que 1 representa un efecto muy localizado o puntual y 8 representa una ubicación de influencia generalizada en todo el entorno del proyecto.

Momento. Se refiere al área de influencia teórica del impacto en relación con el entorno del proyecto, es decir, el porcentaje de área respecto al entorno en que se manifiesta el efecto.

La escala de valoración para esta característica es entre 1 y 8 en la que 1 representa un efecto muy localizado o puntual y 8 representa una ubicación de influencia generalizada en todo el entorno del proyecto.

Persistencia. Se refiere al tiempo que, supuestamente, permanecería el efecto desde su aparición y, a partir del cual el factor afectado retornaría a las condiciones iniciales previas a la acción por medios naturales o mediante la introducción de medidas correctoras.

Si la persistencia del efecto tiene lugar durante menos de 1 año, consideramos que la acción produce un efecto fugaz, asignándole un valor de 1. Si dura entre 1 y 10 años, se califica como temporal (2) y si el efecto tiene una duración superior a 10 años, se considera permanente y debe calificarse con un valor de 4.

Reversibilidad. Se refiere a la posibilidad de reconstrucción del factor afectado por el proyecto, es decir, la posibilidad de retornar a las condiciones iniciales previas a la acción, por medios naturales, una vez aquella deja de actuar sobre el medio.

Siguiendo los intervalos de tiempo expresados para la característica previa, al Corto Plazo, se le asigna un valor de 1, si es a Medio Plazo 2, 3 Largo Plazo y si el efecto es Irreversible 4.

Sinergia. Este atributo contempla el reforzamiento de dos o más efectos simples. La componente total de la manifestación de los efectos simples, provocados por acciones que actúan simultáneamente, es superior a la que cabría esperar de la manifestación de efectos cuando las acciones que las provocan actúan de manera independiente no simultánea.

Cuando una acción actuando sobre un factor, no es sinérgica con otras acciones que actúan sobre el mismo factor, el atributo toma valor 1, si se presenta un sinergismo moderado 2 y si es altamente sinérgico 4.

Acumulación. Este atributo da idea del incremento progresivo de la manifestación del efecto, cuando persiste de forma continuada o reiterada la acción que lo genera. Cuando una acción no produce efectos acumulativos, el efecto se valora como 1 y si el efecto es acumulativo se califica con 4.

Efecto. Este atributo se refiere a la relación causa-efecto, o sea a la forma de manifestación del efecto sobre un factor, como consecuencia de una acción. El efecto puede ser directo o primario, siendo en este caso la repercusión de la acción a consecuencia directa de ésta y se califica con el valor 4.

En el caso de que el efecto sea indirecto o secundario, su manifestación no es consecuencia directa de la acción, sino que tiene lugar a partir de un efecto primario, actuando éste como una acción de segundo orden. En este caso se califica con 1.

Periodicidad. Se refiere a la regularidad de manifestación del efecto, bien sea de manera cíclica o recurrente (efecto periódico), de forma impredecible en el tiempo (efecto irregular), o constante en el tiempo (efecto continuo).

A los efectos continuos se les asigna un valor de 4, a los periódicos 2 y a los de aparición irregular y a los discontinuos con 1.

Recuperabilidad. Se refiere a la posibilidad de reconstrucción, total o parcial, del factor afectado como consecuencia del proyecto, es decir, la posibilidad de retornar a las condiciones iniciales previas a la actuación, por medio de la intervención humana.

Si el efecto es totalmente recuperable se le asigna un valor de 1 ó 2, según lo sea de manera inmediata o a medio plazo, si lo es parcialmente, el efecto es mitigable, y toma un valor de 4, que se resta al valor de importancia total. Cuando el efecto es irrecuperable se le asigna el valor de 8.

Si el efecto es irrecuperable, pero existe la posibilidad de aplicar medidas compensatorias, entonces el valor que se adopta es 4.

Tabla 17. Tabla de criterios de evaluación

Criterio: Calidad Ambiental (CA)		
Valor	Clasificación	Referente
+	Positivo	Referente a la consideración positiva, negativa o nulo
-	Negativo	
N	Nulo	
Criterio: Intensidad (IN)		
Valor	Clasificación	Referente
1	Baja	Se refiere al grado de incidencia de la acción sobre el factor, en el ámbito específico en que actúa, expresa el grado de destrucción del factor en el área en el que se produce el efecto.
2	Media	
4	Alta	
8	Muy Alta	
12	Total	
Criterio: Extensión (Ex)		
Valor	Clasificación	Referente
1	Puntual	Es el área de influencia teórica del impacto en relación con el entorno del proyecto (% de área, respecto al entorno, en que se manifiesta el efecto).
2	Parcial	
4	Extenso	
8	Total	
Criterio: Momento (MO)		
Valor	Clasificación	Referente
1	Largo plazo (más de 5 años)	Plazo de manifestación del impacto, tiempo que transcurre entre la aparición de la acción y el comienzo del efecto sobre el factor considerado. Generalmente se expresa en años.
2	Mediano plazo (1 a 5 años)	
4	Corto plazo (menos de un año)	
8	Inmediato	
Criterio: Persistencia (PE)		
Valor	Clasificación	Referente
1	Fugaz	Tiempo supuesto de permanencia del efecto desde su aparición. Una vez transcurrido ese lapso el factor afectado retornaría a las condiciones iniciales previa a la acción por medios naturales, o mediante la introducción de medidas correctoras.
2	Temporal (1 y 10 años)	
4	Permanente (duración mayor a 10 años)	
Criterio: Reversibilidad (RE)		
Valor	Clasificación	Referente
1	Corto plazo (menos de un año)	Refiere a la posibilidad de reconstrucción del factor afectado como consecuencia de la acción acometida, es decir, la posibilidad de retornar a las condiciones iniciales previas a la acción, por medios naturales.
2	Mediano plazo (1 a 5 años)	
3	Largo plazo	
4	Irreversible	
Criterio: Sinergia (SI)		
Valor	Clasificación	Referente
1	Si la acción no es sinérgica sobre un factor	Contempla el reforzamiento de dos o más efectos simples, pudiéndose generar efectos sucesivos y relacionados que acentúan o disminuyan las consecuencias del impacto analizado.
2	Si presenta sinergismo moderado	
4	Si es altamente sinérgico	
Criterio: Acumulación (AC)		
Valor	Clasificación	Referente
1	Simple	Da idea del incremento progresivo de la manifestación del efecto cuando la acción que lo genera persiste de forma continua o reiterada.
4	Acumulativo	
Criterio: Efecto (EF)		
Valor	Clasificación	Referente
1	Efecto secundario	Expresa la relación causa – efecto.
4	Efecto directo	
Criterio: Periodicidad (PR)		
Valor	Clasificación	Referente
1	Si son discontinuos	Regularidad de manifestación del efecto.
2	Si los efectos son periódicos	
4	Si los efectos son continuos	
Criterio: Recuperabilidad (MC)		
Valor	Clasificación	Referente

1	Si la recuperación puede ser total e inmediata	Posibilidad de reconstrucción total o parcial del factor afectado como consecuencia del proyecto.
2	Si la recuperación puede ser total a mediano plazo	
4	Si la recuperación puede ser parcial (mitigación)	
8	Si es irrecuperable	
Importancia		
I = +- (3 IN + 2 EX + MO + PE + RE + SI + AC + EF + PR + MC)		
I =+- (3 Intensidad + 2 Extensión + Momento + Persistencia + Reversibilidad + Sinergismo + Acumulación + Efecto + Periodicidad + Recuperabilidad)		
Clasificación		
Irrelevantes: cuando presentan valores menores a 25		La afectación del mismo es irrelevante en comparación con los fines y objetivos del Proyecto en cuestión
Moderados: Cuando presentan valores entre 25 y menor a 50		La afectación del mismo, no precisa prácticas correctoras o protectoras intensivas.
Severos: Cuando presentan valores entre 50 y menor a 75		La afectación de este, exige la recuperación de las condiciones del medio a través de medidas correctoras o protectoras. El tiempo de recuperación necesario es en un periodo prolongado.
Críticos: cuando su valor a 75 y más		La afectación del mismo, es superior al umbral aceptable. Se produce una perdida permanente de la calidad en las condiciones ambientales. NO hay posibilidad de recuperación alguna.

5.3.2 Evaluación de los impactos

Gráfica 2: Resumen de evaluación de impactos

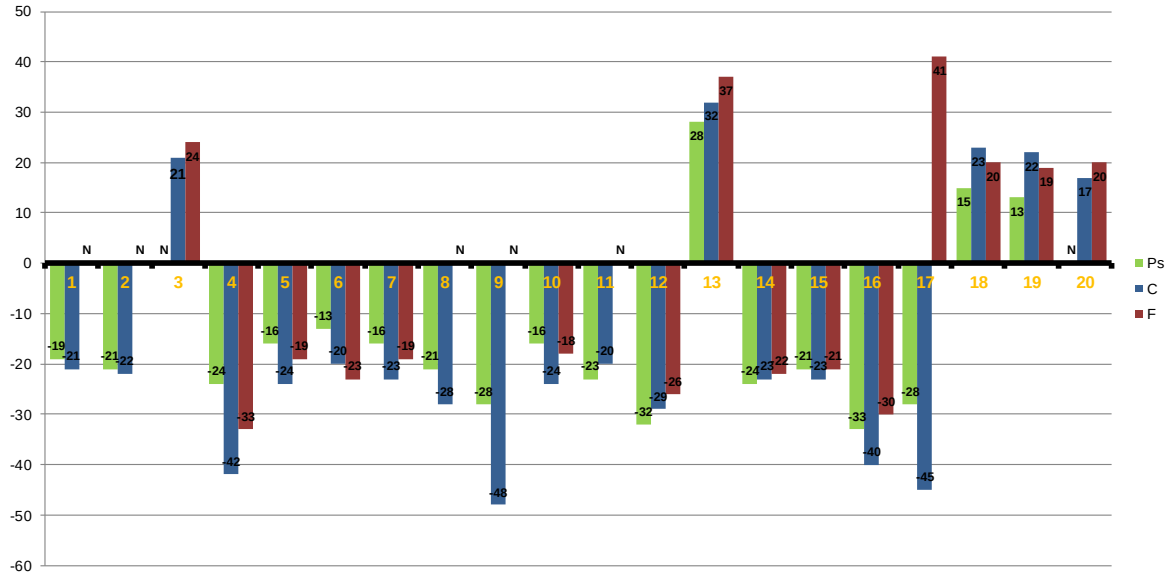

Tabla 18: Resumen de impactos por etapa

			Pre				Cons				OM				
	Sistema	COMPONENTE	Impactos +	Impactos -	Bajo	Moderado	Impactos +	Impactos -	Bajo	Moderado	Impactos +	Impactos -	Bajo	Moderado	Impactos
MEDIO	Medio Fisico	Atmosfera	0	2	2	0	1	2	3	0	1	0	1	0	6
		Agua	0	4	4	0	0	4	3	1	0	4	3	1	12
		Ruido	0	1	1	0	0	1	0	1	0	0	0	0	2
		Suelo	0	2	1	1	0	2	1	1	0	1	1	0	5
		Total	0	9	8	1	1	9	7	3	1	5	5	1	**25**
	Medio Biológico	Vegetación	1	2	1	2	1	2	1	2	1	1	0	2	8
		Fauna	0	2	2	0	0	2	2	0	0	2	2	0	9
		Hábitat	0	1	0	1	0	1	0	1	0	1	0	1	
		Total	1	5	3	3	1	5	3	3	1	4	2	3	**17**
	Medio Perceptual	Paisaje	0	1	0	1	0	1	0	1	1	0	0	1	3
		Total	0	1	0	1	0	1	0	1	1	0	0	1	**3**
	Medio Socioeconomico	Empleo	1	0	1		1	0	1	0	1	0	1	0	3
		Sociodemodrafico	1	0	1		2	0	2	0	2	0	2	0	5
		Total	2	0	2	0	3	0	3	0	3	0	3	0	**8**
		Total	3	15	13	5	5	15	13	7	6	9	10	5	53 impactos
		Impactos	**18**				**20**				**15**				

Habiéndose identificado y valorizado cualitativa-cuantitativamente los principales impactos socio-ambientales que el proyecto **"Lotificación y urbanización de desarrollo inmobiliario Habitacional Horizontal de tipo Privado denominado ARKÁN"** pudiera generar durante las etapas de preparación del sitio, construcción, operación y mantenimiento, se procede a la evaluación ambiental de los mismos (positivos y negativos), plasmando resultados tanto generales como particulares para determinar su gravedad o importancia y establecer un panorama más amplio de las modificaciones ocasionadas al medio ambiente con el desarrollo de la obra.

Gráfica 3: Clasificación de impactos

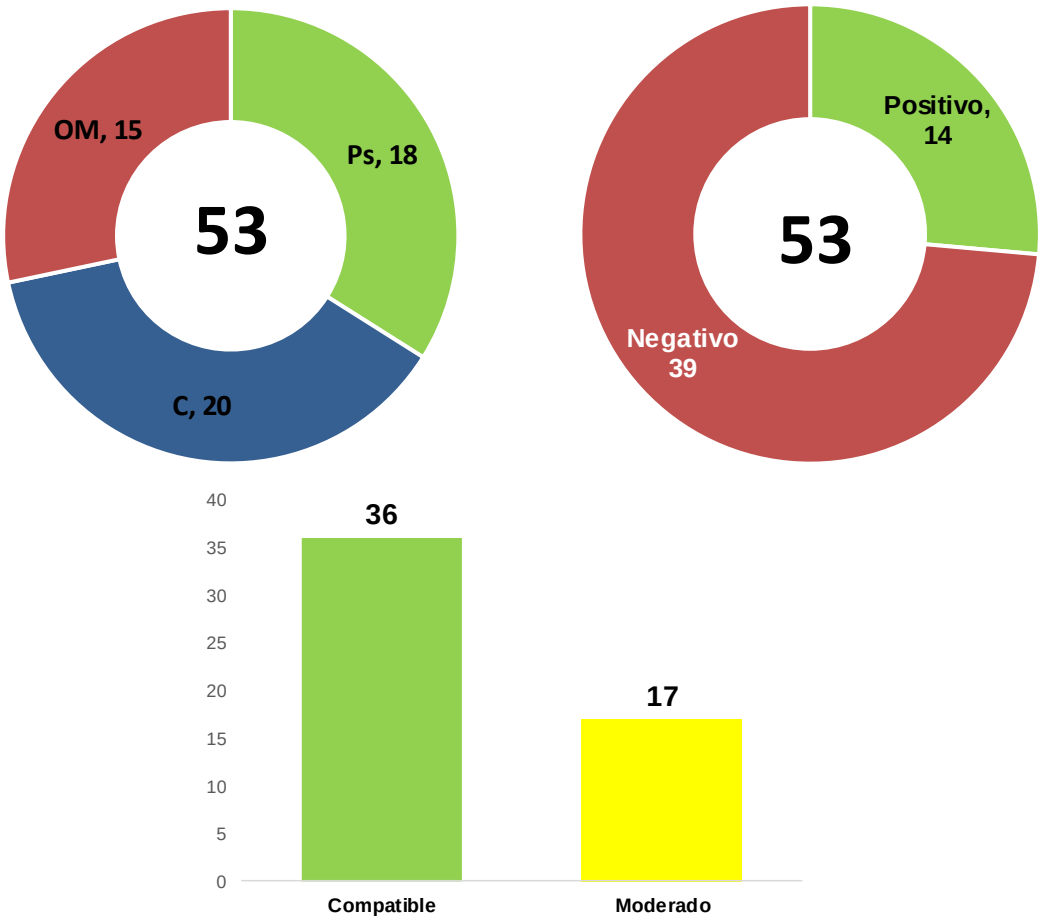

En general se detectaron **53 impactos** distribuidos en las diferentes etapas de la obra, **18 (33.97%) impactos** en la etapa de **Preparación del Sitio**, **20 (37.73%) impactos** en la etapa **Constructiva** y **15 (28.30%) impactos** durante la etapa de **Operación y Mantenimiento**; de igual manera, de estos 53 impactos detectados, **39 (73.58%)** son considerados **Negativos** y **14 (26.42%)**

Positivos. El hecho de que el proyecto tenga presencia de impactos negativos con clasificación compatible-moderada, como se muestra en la gráfica, es referente a que su puesta en operación tendrá una incidencia aceptable en el entorno.

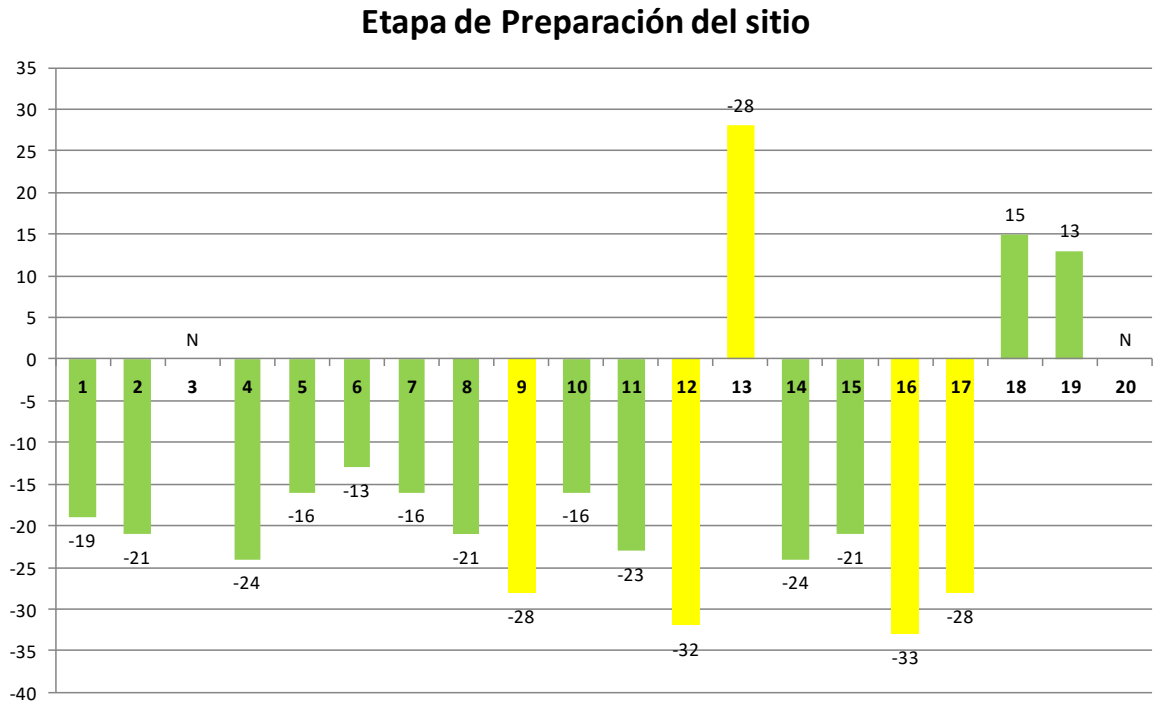

Se puede observar que en la etapa de **Preparación** se destaca la mayor presencia de impactos negativos a los componentes abióticos, bióticos y perceptual, puesto que es en dicha etapa donde las acciones incidirán directamente sobre factores ambientales que difícilmente lograran recuperarse; sin embargo, en virtud que el predio presenta vestigios de afectaciones recurrentes, ocasionadas por diversas actividades antropogénicas, principalmente las relacionadas con las actividades agropecuarias, los efectos que se tendrán de las distintas acciones serán de moderados a compatibles, ya que únicamente se realizaran afectaciones en las zonas de ocupación del proyecto.

Los impactos negativos que se identificaron fueron 15, de estos, **11** presentaron valores con un rango de 0-25 y fueron considerados como **Compatibles**, su influencia hace referencia a las condiciones del Aire, Suelo, Agua Subterránea, Generación de ruido y estructura paisajista. Además de estos, se presentaron 4 impactos con valores en un rango de 26-50 entrando en la clasificación de **Moderados**. Debido al tipo de actividades a realizar en esta etapa, los impactos que presentan una mayor importancia fueron los referentes a la Modificación del hábitat con un valor de -33 y la perdida de la cobertura vegetal con un valor de importancia de -32.

Además de estos impactos negativos, se identifican 3 impactos positivos, con clasificación **Compatible-Moderada**, los cuales hacen referencia a los beneficios ambientales y socioeconómicos que conlleva la inserción del proyecto en la región. Estos impactos están

ligados a la preservación de áreas verdes-conservación, y la contratación de personal para desarrollar las actividades a realizar en la obra, primordialmente para la población localizada en las cercanías del predio.

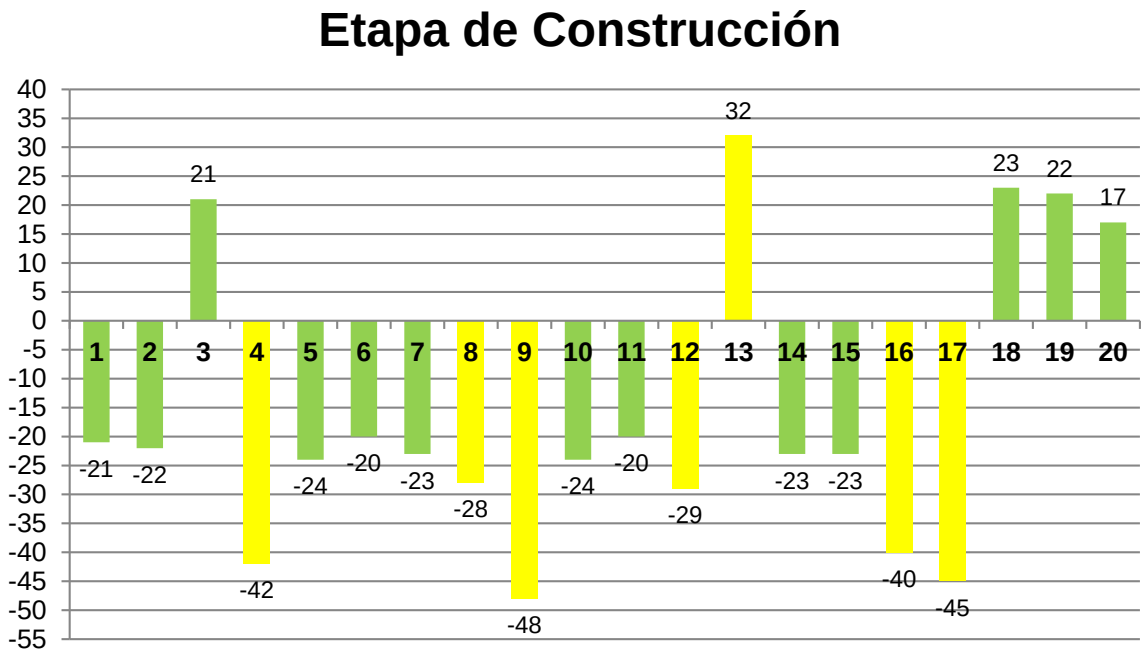

En lo que respecta a la etapa de **Construcción** se identificaron 15 impactos negativos, de los cuales 9 presentaron valores con un rango de 0-25 y fueron considerados como compatibles, y 6 impactos con valores en un rango de 26 - 50 entrando en el rango de Moderados. Respecto a los impactos positivos, únicamente se identificaron 5 y se vinculan tanto con los aspectos bióticos como con el medio socioeconómico. En esta etapa, se destaca el incremento en la clasificación e importancia de los impactos generados al componente **suelo** y **perceptual con valores de -48 y 45 respectivamente**, ya que implica la modificación de las condiciones actuales del predio con el proceso de urbanización.

Es importante mencionar que para esta etapa se priorizara la preservación de espacios que no podrán ser afectados por las acciones de urbanización y deberán conservar su estructura natural, con el objeto de mantener servicios ambientales existentes en la zona.

El sistema socioeconómico registra impactos positivos durante esta etapa, puesto que se prevé la incorporación de la mayor cantidad de empleos especializados y no especializados para el desarrollo de actividades de la obra, incrementando las oportunidades de empleo y generando una derrama económica en las poblaciones cercanas.

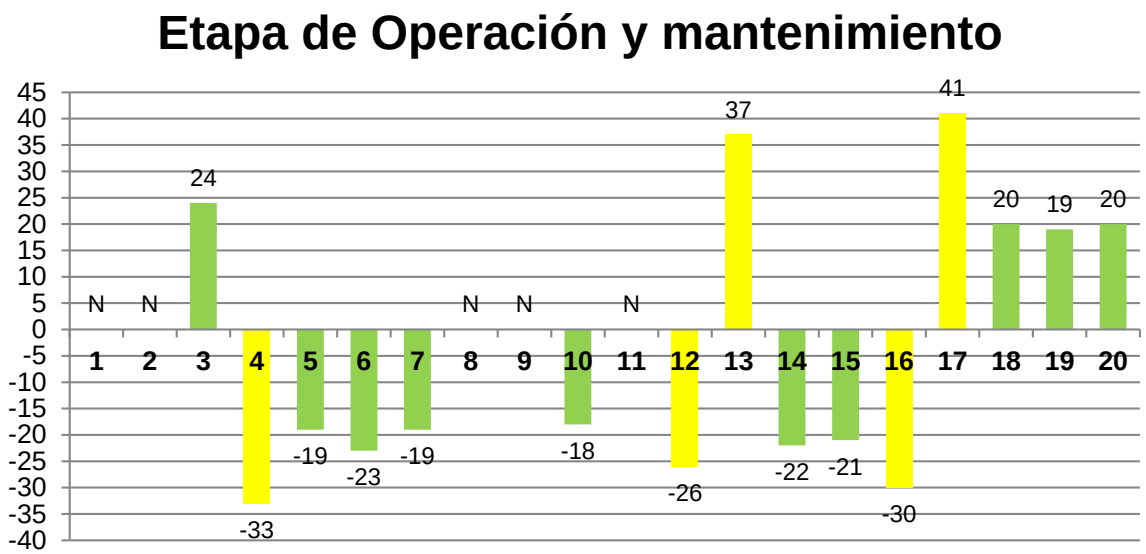

En la etapa de **Operación y Manteamiento** se observa una reducción tanto en el grado de importancia como en la cantidad de impactos negativos, puesto que la influencia estará determinada por la conservación y preservación de elementos existentes una vez finalizado el proceso de urbanización; no obstante, la incidencia en al paisaje será la más significativa (Importancia 41), representando aspectos positivos, debido al cambio permanente en la estructura visual, puesto que pasará de un terreno con afectaciones recurrentes, ocasionadas por diversas actividades antropogénicas, principalmente las relacionadas con las actividades agropecuaria a uno de mayor calidad visual con elementos ornamentales-arquitectónicos que garantizarán su integración y armonía en la zona.

En general, en esta etapa se identificó un total de 9 impactos negativos, de los cuales 6 presentaron valores con un rango de 0-25 y fueron considerados como compatibles, se registraron 3 impactos con valores en un rango de 26 - 50 entrando en la clasificación de Moderados. Respecto a los impactos positivos se identificaron 6, de los cuales 4 presentaron valores con un rango de 0-25 y fueron considerados como compatibles, y 2 impactos con valores en un rango de 26 - 50 entrando en la clasificación de moderados.

Asimismo, resulta imprescindible señalar que la mayoría de los impactos positivos, durante las diferentes etapas de la obra, resultan en beneficios socieconómicos directos e indirectos para las poblaciones cercanas al área de estudio, generando **derrama económica** en la zona.

Tabla 19: Resumen de la matriz de importancia por etapa (Preparación, Construcción y Operación y Mantenimiento)

MEDIO	MATRIZ DE IMPORTANCIA			Pre			Cons			OM		
	Sistema	COMPONENTE	IMPACTO AMBIENTAL	Signo	Importancia del impacto	Clasificación	Signo	Importancia del impacto	Clasificación	Signo	Importancia del impacto	Clasificación
	Medio Abiotico	Atmosfera	1. Generación de gases contaminantes	-1	19	BA	-1	21	BA	N	0	0
			2.Generación de material particulado y/o polvo en la zona	-1	21	BA	-1	22	BA	N	0	0
			3.Mejoramiento de la calidad del aire	N	0	0	1	21	BA	1	24	BA
		Agua	4. Reducción de zonas de captación de agua	-1	24	BA	-1	42	MO	-1	33	MO
			5. Generación de aguas residuales	-1	16	BA	-1	24	BA	-1	19	BA
			6. Abastecimiento de agua	-1	13	BA	-1	20	BA	-1	23	BA
			7. Alteración de la calidad del agua por infiltración de contaminantes	-1	16	BA	-1	23	BA	-1	19	BA
		Ruido	8. Generación de ruidos y vibraciones	-1	21	BA	-1	28	MO	N	0	0
		Suelo	9. Perdida de las condiciones actuales del suelo	-1	28	MO	-1	48	MO	N	0	0
			10. Alteración del suelo por residuos sólidos y derrames	-1	16	BA	-1	24	BA	-1	18	BA
	Medio Biótico	Vegetación	11. Afectación de especies de flora	-1	23	BA	-1	20	BA	N	0	0
			12. Reducción de la cobertura vegetal	-1	32	MO	-1	29	MO	-1	26	MO
			13. Determinación y preservación de áreas verdes	1	28	MO	1	32	MO	1	37	MO
		Fauna	14. Afectación de especies de fauna	-1	24	BA	-1	23	BA	-1	22	BA
			15. Desplazamiento o dispersión de la fauna silvestre	-1	21	BA	-1	23	BA	-1	21	BA
		Hábitat	16. Influencia en el Hábitat	-1	33	MO	-1	40	MO	-1	30	MO
	Medio Perceptual	Paisaje	17. Modificación de las condiciones actuales del sitio	-1	28	MO	-1	45	MO	1	41	MO
	Medio Socioeconómico	Empleo	18. Incremento en la oferta de empleos	1	15	BA	1	23	BA	1	20	BA
		Sociodemográfico	19. Derrama económica en la región	1	13	BA	1	22	BA	1	19	BA
			20. Incremento en la demanda de servicios	N	0	0	1	17	BA	1	20	BA

BA	Bajo
MO	Moderado

Tabla 20: Matriz de importancia en las diferentes etapas del proyecto

MEDIO	MATRIZ DE IMPORTANCIA, ETAPA DE PREPARACIÓN DEL SITIO																
	Sistema	COMPONENTE	IMPACTO AMBIENTAL	Signo	Intensidad (I)	Extensión (EX)	Momento (MO)	Persistencia (PE)	Reversibilidad (RV)	Sinergia (SI)	Acumulación (AC)	Efecto (EF)	Periodicidad (PR)	Recuperabilidad (MC)	Importancia del impacto	Clasificación
	Medio Abiotico	Atmosfera	1. Generación de gases contaminantes	-1	2	1	1	1	1	1	1	1	1	4	19	BA
			2. Generación de material particulado y/o polvo en la zona	-1	2	2	1	1	1	1	1	1	1	4	21	BA
			3.Mejoramiento de la calidad del aire	N												
		Agua	4. Reducción de zonas de captación de agua	-1	2	1	2	2	2	1	1	4	2	2	24	BA
			5. Generación de aguas residuales	-1	1	1	1	1	1	1	1	1	1	4	16	BA
			6. Abastecimiento de agua	-1	1	1	1	1	1	1	1	1	1	1	13	BA
			7. Alteración de la calidad del agua por infiltración de contaminantes	-1	1	1	1	1	1	1	1	1	1	4	16	BA
		Ruido	8. Generación de ruidos y vibraciones	-1	2	2	1	1	1	1	1	1	1	4	21	BA
		Suelo	9. Perdida de las condiciones actuales del suelo	-1	2	1	2	2	2	2	4	4	2	2	28	MO
			10. Alteración del suelo por residuos sólidos y derrames	-1	1	1	1	1	1	1	1	1	1	4	16	BA
	Medio Biótico	Vegetación	11. Afectación de especies de flora	-1	2	2	2	1	1	1	1	1	2	4	23	BA
			12. Reducción de la cobertura vegetal	-1	4	2	2	2	2	2	4	1	1	2	32	MO
			13. Determinación y preservación de áreas verdes	-1	4	2	2	1	1	1	1	1	1	4	28	MO
		Fauna	14.Afectación de especies de fauna	-1	2	2	2	1	2	1	1	1	2	4	24	BA
			15. Desplazamiento o dispersión de la fauna silvestre	-1	2	2	1	1	2	1	1	1	2	2	21	BA
		Hábitat	16. Influencia en el Hábitat	-1	4	2	2	2	2	2	4	1	2	2	33	MO
	Medio Perceptual	Paisaje	17. Modificación de las condiciones actuales del sitio	-1	2	1	2	2	2	2	4	4	2	2	28	MO
	Medio Socioeconómico	Empleo	18. Incremento en la oferta de empleos	1	1	2	1	1	1	1	1	1	1	1	15	BA
		Sociodemográfico	19. Derrama económica en la región	1	1	1	1	1	1	1	1	1	1	1	13	BA
			20. Incremento en la demanda de servicios	N												

BA	Bajo
MO	Moderado

MEDIO	MATRIZ DE IMPORTANCIA, ETAPA DE CONSTRUCCIÓN																
	Sistema	COMPONENTE	IMPACTO AMBIENTAL	Signo	Intensidad (I)	Extensión (EX)	Momento (MO)	Persistencia (PE)	Reversibilidad (RV)	Sinergia (SI)	Acumulación (AC)	Efecto (EF)	Periodicidad (PR)	Recuperabilidad (MC)	Importancia del impacto	Clasificación
	Medio Abiotico	Atmosfera	1. Generación de gases contaminantes	-1	2	2	1	1	1	1	1	1	1	4	21	BA
			2. Generación de material particulado y/o polvo en la zona	-1	2	2	2	1	1	1	1	1	1	4	22	BA
			3.Mejoramiento de la calidad del aire	1	2	2	1	1	2	2	1	1	1	2	21	BA
		Agua	4. Reducción de zonas de captación de agua	-1	2	2	4	4	4	2	4	4	2	8	42	MO
			5. Generación de aguas residuales	-1	2	2	2	2	1	2	1	1	1	4	24	BA
			6. Abastecimiento de agua	-1	2	2	1	2	1	1	1	1	1	2	20	BA
			7. Alteración de la calidad del agua por infiltración de contaminantes	-1	2	2	1	2	2	1	1	1	1	4	23	BA
		Ruido	8. Generación de ruidos y vibraciones	-1	4	2	1	2	1	1	1	1	1	4	28	MO
		Suelo	9. Perdida de las condiciones actuales del suelo	-1	4	2	4	4	4	2	4	4	2	8	48	MO
			10. Alteración del suelo por residuos sólidos y derrames	-1	2	2	2	2	2	1	1	1	1	4	24	BA
	Medio Biótico	Vegetación	11. Afectación de especies de flora	-1	1	1	2	2	2	1	1	1	2	4	20	BA
			12. Reducción de la cobertura vegetal	-1	2	2	2	2	3	2	4	1	1	4	29	MO
			13. Determinación y preservación de áreas verdes	1	4	2	2	2	3	2	1	1	1	4	32	MO
		Fauna	14.Afectación de especies de fauna	-1	2	1	2	2	2	1	1	1	2	4	23	BA
			15. Desplazamiento o dispersión de la fauna silvestre	-1	2	2	2	2	2	1	1	1	2	2	23	BA
		Hábitat	16. Influencia en el Hábitat	-1	4	2	4	4	3	4	4	1	2	2	40	MO
	Medio Perceptual	Paisaje	17. Modificación de las condiciones actuales del sitio	-1	4	2	4	4	3	4	4	4	2	4	45	MO
	Medio Socioeconómico	Empleo	18. Incremento en la oferta de empleos	1	2	2	2	2	2	1	1	1	2	2	23	BA
		Sociodemográfico	19. Derrama económica en la región	1	2	2	2	2	2	2	1	1	1	1	22	BA
			20. Incremento en la demanda de servicios	1	1	2	1	1	2	1	1	1	1	2	17	BA

BA	Bajo
MO	Moderado

MEDIO	MATRIZ DE IMPORTANCIA, ETAPA DE OPERACIÓN Y MANTENIMIENTO																
	Sistema	COMPONENTE	IMPACTO AMBIENTAL	Signo	Intensidad (I)	Extensión (EX)	Momento (MO)	Persistencia (PE)	Reversibilidad (RV)	Sinergia (SI)	Acumulación (AC)	Efecto (EF)	Periodicidad (PR)	Recuperabilidad (MC)	Importancia del impacto	Clasificación
	Medio Abiotico	Atmosfera	1. Generación de gases contaminantes	N												
			2. Generación de material particulado y/o polvo en la zona	N												
			3.Mejoramiento de la calidad del aire	1	2	2	2	2	2	2	1	1	2	2	24	BA
		Agua	4. Reducción de zonas de captación de agua	-1	2	2	2	2	3	2	4	4	2	4	33	MO
			5. Generación de aguas residuales	-1	1	2	1	2	1	1	1	1	1	4	19	BA
			6. Abastecimiento de agua	-1	2	2	2	2	2	1	1	1	2	2	23	BA
			7. Alteración de la calidad del agua por infiltración de contaminantes	-1	1	1	2	2	2	1	1	1	1	4	19	BA
		Ruido	8. Generación de ruidos y vibraciones	N												
		Suelo	9. Perdida de las condiciones actuales del suelo	N												
			10. Alteración del suelo por residuos sólidos y derrames	-1	1	1	2	1	2	1	1	1	1	4	18	BA
	Medio Biótico	Vegetación	11. Afectación de especies de flora	N												
			12. Reducción de la cobertura vegetal	-1	2	2	2	2	2	2	2	1	1	4	26	MO
			13. Determinación y preservación de áreas verdes	1	4	2	2	2	3	2	2	4	2	4	37	MO
		Fauna	14.Afectación de especies de fauna	-1	2	1	1	2	2	1	1	1	2	4	22	BA
			15. Desplazamiento o dispersión de la fauna silvestre	-1	2	2	1	1	2	1	1	1	2	2	21	BA
		Hábitat	16. Influencia en el Hábitat	-1	2	2	2	4	3	2	4	1	2	2	30	MO
	Medio Perceptual	Paisaje	17. Modificación de las condiciones actuales del sitio	1	4	2	2	4	3	2	4	4	2	4	41	MO
	Medio Socioeconómico	Empleo	18. Incremento en la oferta de empleos	1	2	1	1	2	2	1	1	1	2	2	20	BA
		Sociodemográfico	19. Derrama económica en la región	1	2	1	1	2	2	2	1	1	1	1	19	BA
			20. Incremento en la demanda de servicios	1	2	2	1	1	2	1	1	1	1	2	20	BA

BA	Bajo
MO	Moderado

5.4 Identificación de los efectos en el sistema ambiental

Medio físico

El proyecto no representa un riesgo para la disponibilidad de agua subterránea, puesto que su demanda será baja, únicamente utilizada con fines domésticos. La calidad del agua subterránea, podría verse afectada si no se tomaran las medidas preventivas y las descargas de las aguas residuales se realicen directamente al manto freático. Sin embargo, este proyecto contempla la instalación de un sistema individual para el tratamiento de las aguas residuales y las aguas tratadas, que cumplen con la NOM-001-SEMARNAT 2021.

Durante la etapa de preparación y construcción, se tomarán como medidas de prevención la instalación de letrinas portátiles (en caso de no tener disponibles sanitarios), para evitar la defecación al aire libre, así como la descarga de aguas residuales directamente al manto freático. La construcción del proyecto, afectará de manera permanente por obras civiles donde ya no se permitirá la infiltración natural directa y se modificarán las características físicas del suelo, por la cimentación. Se considera un impacto alto; sin embargo, el proyecto considera áreas verdes y de conservación que estarán libres de cimentación o construcción permanente.

La generación de residuos sólidos orgánicos e inorgánicos, por cualquier tipo de actividad, pueden generar contaminación en el suelo, si no son manejados adecuadamente. Se considera un impacto medio, por el número de personas y la ocupación estimada del complejo, en tanto que estos los residuos domésticos serán generados de manera permanente.

Medio biológico

La construcción del proyecto afectará de manera permanente las zonas donde se desarrollará la urbanización, puesto que se removerá parte de la cobertura vegetal propias de sitios perturbados en zonas que tuvieron uso agrícola y se perderá la condición del suelo por la construcción de vialidades y banquetas, reduciendo la infiltración natural directa, sin embargo, el proyecto considera realizar el enriquecimiento de áreas verdes en la zona, con la siembra de especies nativas propias del paisaje, aunado a ello, se destinarán espacios dentro del límite del predio para la recreación y disfrute de los propietarios que tendrán áreas permeables.

El proyecto considera contar con áreas verdes o de conservación, compacta alrededor de las construcciones principalmente, que estará conformada preferentemente por especies nativas propias de este tipo de vegetación, y que además provean alimento y refugio para fauna silvestre de la zona, representando el incremento de áreas con condiciones favorables para la fauna silvestre de la región (aves y pequeños reptiles).

El mantenimiento de las áreas de conservación en el predio, con especies propias del paisaje y plantas que resultan ser alimentos y refugio para las aves, permitirán la

conservación de la biodiversidad florística del predio, así como mantener hábitat disponible para la fauna silvestre del área de influencia.

Se tomarán las medidas preventivas durante las actividades de construcción, para evitar la afectación indirecta y en su caso restaurar inmediatamente, así como durante la operación del proyecto se dará mantenimiento y vigilancia al área de conservación para asegurar la permanencia de dicha superficie con especies vegetales.

De manera permanente, se le dará mantenimiento a las áreas de conservación que serán habilitadas en el proyecto, lo cual representa el mantenimiento de la biodiversidad florística en el predio a largo plazo.

La afectación a la fauna silvestre asociada al área, la cual está compuesta por aves, mamíferos, anfibio y reptiles, será mínima puesto que será ahuyentada previamente, por lo que podrá ser desplazada a predios vecinos durante la preparación y construcción; y una vez reforestadas las áreas verdes del proyecto, estas podrán convertirse en su fuente de alimento.

Medio Perceptual

El medio perceptual de la zona se verá modificado significativamente a lo largo de las diferentes etapas, puesto que el entorno no será el mismo que actualmente, pasando por un proceso antrópico que generará mayor calidad y estructura visual, armonice con la zona donde se encuentra ubicada

Medio socioeconómico

La preparación del sitio y construcción del proyecto, generará efectos positivos en el componente socioeconómico, dado que se requerirá tanto de insumos como de personal para el desarrollo de actividades de la obra, derivando en una derrama económica en la región, asimismo, durante el funcionamiento se requerirán algunos servicios por parte de los nuevos habitantes, que de igual manera representarán efectos positivos para la zona y/o municipio.

CAPÍTULO VI

MEDIDAS PREVENTIVAS Y DE MITIGACIÓN DE LOS IMPACTOS AMBIENTALES GENERADOS POR EL PROYECTO

La ejecución de la obra en análisis, tendrá como consecuencia la aparición de diversos efectos positivo-negativos hacia los componentes ambientales del área donde se pretende su inserción. Por lo anterior, y a fin de mitigar o prevenir los impactos a generarse, en el presente capitulo se establecen las medidas que se consideren más adecuadas y constituyen el conjunto de acciones de prevención, atenuación, restauración y compensación de los impactos ambientales, que deben estar presentes durante el desarrollo del proyecto; Bajo ese tenor, es posible definir medidas enfocadas a la **prevención**, **mitigación** y **compensación**, las cuales se describen de manera general a continuación.

- **Medidas de prevención:** Son acciones o medidas protectoras que, tal como su nombre indica, tienen el objetivo de evitar la aparición de un efecto ambiental negativo o minimizar los daños ocasionados por el proyecto y, por tanto, su planeación debe de tenerse de manera temprana a la aparición de los impactos potenciales.

- **Medidas de mitigación o correctoras:** Son acciones que se establecen para reparar los daños que son inevitables que se generen por las acciones del proyecto más no las restringen, es decir, no eliminan el impacto, pero si disminuyen su importancia; de manera que sea posible concretar las actuaciones que son necesarias llevar a cabo sobre las causas que las han originado.

- **Medidas compensatorias**: Son acciones aplicables en el momento en el que impacto es inevitable o de difícil corrección. Estas tienden a resarcir el efecto negativo ocasionado al componente ambiental afectado, mediante la generación de efectos positivos relacionados con el mismo.

Una vez identificadas las características y evaluado la influencia de la obra sobre cada uno de los componentes ambientales, a continuación se plantean acciones de prevención, mitigación y de compensación previstas en el proyecto de **"Lotificación y Urbanización de desarrollo Inmobiliario Habitacional Horizontal de tipo Privado denominado Arkán"** para cada uno de los impactos que potencialmente pudieran causar desequilibrio ecológico durante las diferentes etapas, permitiendo equilibrar las condiciones de actuación; asimismo, se estiman los costos que conllevan la implementación de cada una de estas.

Tabla 21. Medidas de prevención, mitigación y compensación de los impactos ambientales en las diferentes etapas

Orden	Impacto	Componente ambiental	Etapa			Tipo	Descripción de medida	Costos
			PS	C	OM			
1	Generación de gases contaminantes	Atmósfera	X	X		PRE	Se prohíbe el encendido de fogatas, así como la quema de la vegetación y/o cualquier residuo sólido generado en el sitio.	$65,000.00
							Supervisar que las máquinas y equipo utilizado en la obra, se encuentren en optimo estado de funcionamiento, antes de su ingreso al predio, a fin de evitar cualquier desperfecto y reducir las emisiones de humos o gases contaminantes	A cargo de la empresa Contratante
			X	X		PRE	Todo vehículo o maquinaria empleada por el desarrollador durante actividades urbanísticas del proyecto, deberán presentar su bitácora de mantenimiento o en su caso la tarjeta de verificación vehicular actualizada, antes su ingreso al predio.	A cargo de la empresa Contratante
			X	X		PRE	Supervisar el uso y manejo adecuado de la maquinaria pesada, así como el uso de escapes en cada uno de estos, con el objeto de minimizar las emisiones de gases contaminantes	A cargo de la empresa Contratante
2	Generación de, material particulado y/o polvo en la zona		X	X		MIT	Previo inicio de actividades, se utilizará agua para rociar las zonas del predio que han sido proyectadas para el **desmonte-despalme** y, que son susceptibles de generar emisiones de partículas a la atmosfera por acción de viento o movimiento de maquinaria.	$98,000.00
			X	X		MIT	Los materiales pétreos requeridos en las diversas actividades, deberán permanecer cubiertos con lonas durante su trasladado, y cuando estén almacenados dentro del límite del predio, deberán mantenerse humedecidos, evitando la dispersión o suspensión de material particulado que pueda alterar la calidad del aire.	$85,000.00
3	Mejora de la calidad del Aire		x	x		PRE, MIT	La vegetación presente en las áreas proyectadas, que por su ubicación no interfiera con las actividades constructivas del proyecto, deberán ser conservadas, a fin de mantener las condiciones actuales.	$380,000.00
			x	x		MIT	Se deberá respetar en su totalidad las áreas (áreas verdes y de conservación) que como parte del proyecto se prevén mantengan las condiciones actuales y por tanto la vegetación natural que contribuyan a la conservación de la calidad atmosférica del área.	
				X	X	COM	Promover el enriquecimiento de las áreas verdes y de conservación con individuos vegetales endémicos y propias del tipo de vegetación predominante en el área, dando prioridad a especies arbóreas y arbustivas que contribuyan a la recuperación de la calidad del aire, así como la reforestación de banquetas y camellones por medio de la siembra de individuos de especies endémicas y propias del tipo de vegetación del área.	$580,000.00
					X	MIT	Las áreas vendibles mantendrán las condiciones que imperan actualmente, hasta el momento de la ocupación de los futuros propietarios, con el objeto de preservar el mayor tiempo, las vegetación que impera en el sitio. Los futuros propietarios deberán solicitar las	N/A

							autorizaciones requeridas para la implementación de sus actividades, las cuales deberán promover la conservación de un porcentaje de la vegetación.	

Orden	Impacto	Componente ambiental	Etapa			Tipo	Descripción de medida	Costos
			PS	C	OM			
4	Reducción de zonas de captación de agua	Hidrología	X	X		MIT	Las áreas del proyecto deberán estar debidamente señaladas o marcadas de manera que sean fácil identificables, permitiendo distinguir las áreas de trabajo que serán efectivamente intervenidas, de las áreas verdes y de conservación que son aquellos espacios que no serán afectados directamente por el desarrollo de las obras y actividades del proyecto, permitiendo mantener áreas de captación de agua, suelos íntegros y vegetación.	$210,000.00
			X	X		MIT	Las actividades de desmonte, despalme y constructivas deberán realizarse exclusivamente en las áreas requeridas para la infraestructura del proyecto.	$150,000.00
				X	X	COM	Respetar y preservar las áreas verdes y de conservación establecidas como parte del desarrollo inmobiliario, las cuales mantendrán su estado actual, para garantizar la permeabilidad del suelo y captación de agua.	Medida contemplada
				X		MIT	Construcción de drenajes pluviales suficientes y adecuados a lo largo de las vialidades del proyecto para que por medio de estos, permitir que continúe contando con sitios de recarga del acuífero.	$600,000.00
					X	MIT	Las áreas determinadas como vendibles, mantendrán las condiciones actuales hasta el momento de la ocupación de los futuros propietarios.	N/A
5	Generación de aguas residuales		X	X		PRE, MIT	Implementación de letrinas portátiles en el área de trabajo para el uso de los trabajadores, a fin de evitar la realización de necesidades fisiológicas al aire libre, dentro o fuera del predio.	$98,000.00
			X	X		MIT	Se contratará a una empresa autorizada para el arrendamiento de las letrinas portátiles, la cual deberá ser la encargada de la limpieza y mantenimiento de los mismos, asegurando su óptimo funcionamiento y evitando la infiltración de contaminantes al manto acuífero.	
					X	PRE	Indicar a los futuros propietarios que, de manera individual, deberán garantizar el adecuado tratamiento de las aguas residuales que se generen por la ocupación de los predios, siendo así, responsables del establecimiento, funcionamiento y mantenimiento del sistema de tratamiento a través de la implementación de biodigestores (AQUOX) aprobados por el CICY y que cumplen con la NOM. aplicable. Para los lotes comerciales se proponen Biodigestores DLD-14 de 7571 lts para cada uno de los dos lotes.	N/A
				X		MIT	Para la casa club se establecerán dos sistemas individuales de tratamiento de aguas residuales de la marca DLD-14 de 7,571 lts., estableciendo un registro de cloración, como un proceso terciario, previo a la entrada al pozo de absorción.	$195,000.00

6	Abastecimiento de Agua	X	X		PRE	Se brindarán pláticas de capacitación a todo el personal que labore en el proyecto con el fin de informarles sobre las medidas de prevención y mitigación que deben acatar mientras desempeñen sus funciones en la obra.	$69,000.00
		X	X		MIT	Fomentar el uso racional del agua a través de la Implementación de pipas de diversas capacidades para llevar a cabo actividades constructivas de la obra.	
			X	X	MIT	La obtención del vital líquido se realizarán las gestiones correspondientes ante la autoridad encarga de la administración del agua en la región, con el objeto de obtener el vital líquido a través de la interconexión a la red existente, de acuerdo con las adecuaciones y lineamientos que se establezcan en el proyecto aprobado por la misma autoridad para que no afecte el abasto de la zona. Bajo ese tenor, se obtendrá el agua por medio de la infraestructura del municipio (enfrente del proyecto se ubica un cárcamo de rebombeo) y el agua antes de la distribución a esta a través de las redes, el proyecto de agua potable será previamente aprobado por el Sistema de agua potable y alcantarillado de Chicxulub Pueblo y se construirá una red de agua potable para abastecer a cada uno de lotes del desarrollo y la casa club.	$2,600,000.00
		X	X	X	MIT	Se brindarán pláticas de concientización a todo el personal que labore en el proyecto y a futuros habitantes, sobre el uso responsable y ahorro del recurso hídrico, así como la captación, almacenamiento, reutilización de agua de lluvia y la implementación de sistemas ahorradores de agua.	$60,000.00
7	Alteración de la calidad del agua por infiltración de contaminantes solidos	X	X		PRE	Distribuir de manera proporcional y en sitios visibles contenedores con tapa, rotulados (orgánica e inorgánico) y recubiertos con bolsa plástica en su interior, a fin de prevenir derrames de lixiviados al acuífero y proliferación de vectores indeseables.	$75,000.00
		X	X		MIT	Todos los residuos que se generen en el sitio del proyecto deberán ser manejados de acuerdo a su tipo, prohibiendo la mezcla de residuos, mismos que deberán ser retirados de manera periódica del sitio y enviados al sitio de disposición final autorizado por el municipio.	$70,000.00
		X	X		PRE, MIT	Dentro del predio, se dispondrá de un sitio de almacenamiento temporal de todos los residuos generados en la obra, a fin de tener un área establecida que facilite la separación, acopio y recolección de los mismos. Estos residuos podrán ser transportados para su disposición final al sitio que la autoridad municipal determine.	$93,000.00
		X	X		PRE	Promover el uso y manejo adecuado de la maquinaria empleada en la obra a fin de evitar la aparición de residuos peligrosos, fugas o derrames de combustibles o lubricantes y, por tanto, la contaminación del acuífero.	$75,000.00
		X	X		PRE	Prohibir la realización de actividades de mantenimiento y/o reparaciones mayores de la maquinaria y vehículos a emplear en el sitio, los cuales deberán ser llevados a talleres autorizados.	$68,000.00

			X	X		MIT	En caso de que en el sitio del proyecto se presente derrame accidental o fuga de hidrocarburos y/o cualquier contaminante que pueda ser filtrado al acuífero, se deberá retirar de manera inmediata el suelo contaminado y tomas las medidas necesaria para su contención	$80,000.00
			X	X	X	MIT	Promover la implementación de un **Programa de Manejo de Residuos**, que coadyuve con las acciones del proyecto.	$60,000.00
					X	PRE,	Durante la ocupación de los predios, los usuarios serán responsables del manejo, separación y disposición adecuada de los residuos generados.	N/A

Orden	Impacto	Componente ambiental	Etapa			Tipo	Medida de Mitigación	Costos
			PS	C	OM			
8	Generación de ruidos y vibraciones	Ruido	X	X		PRE	Los vehículos automotores (automóviles, maquinaria y camionetas) utilizados en la obra, se encontrarán sujetos a mantenimiento periódico que incluya cambio de piezas sueltas o en mal estado, con el objeto de asegurar que los decibeles emitidos se encuentren por debajo de lo permitido y minimizar la generación de ruido durante su funcionamiento.	A cargo de la empresa Contratante
			X	X		MIT	Vigilar que los trabajos de adecuación y urbanización del predio se lleven a cabo en horarios diurnos, apegándose a lo indicado por el responsable de obra y lo señalado en el Programa General de Trabajo. La maquinaria deberá permanecer apagada en cuanto no se requiera su utilización, evitando el incremento de los niveles y afectaciones prolongadas de ruido en el área.	N/A
			X	X		MIT	El responsable de obra deberá proporcionar elementos de seguridad y protección auditiva a los trabajadores que se encuentren expuestos a niveles altos de ruido, durante periodos de tiempo prolongados.	$40,000.00

Orden	Impacto	Componente ambiental	Etapa			Tipo	Medida de Mitigación	Costos
			PS	C	OM			
9	Perdida de las condiciones actuales del suelo	Suelo	X			PRE	Delimitar las áreas que se pretenden preservar, previo a la realización de trabajos, a fin de evitar afectaciones de las superficies determinadas como áreas verdes y de conservación.	Medida contemplada
			X	X		MIT	Los materiales residuales de las actividades de desmonte y despalme, deberán ser trozados y esparcidos junto con los materiales residuales de desmonte en las áreas verdes y de conservación del desarrollo, a fin de promover la recuperación del suelo	$140,000.00
			X	X		PRE,	Vigilar que los trabajos de remoción del suelo se realizaran exclusivamente en las áreas proyectadas para la urbanización del proyecto, evitando la afectación y perdida de suelo natural en áreas no previstas o autorizadas.	$95,000.00
			X	X		PRE	Emplear medios tradicionales y mecánicos utilizados con mayor frecuencia en la región, prohibiendo el uso de productos químicos que pudieran generar contaminación del suelo.	$310,000.00

			X	X		MIT	Los residuos de manejo especial, producto de excavaciones, podrán permanecer temporalmente en zonas estratégicas y reintegrarse en los espacios del predio que así lo requieran, especialmente en la construcción de las vialidades.	N/A
			X	X		MIT	El material resultante de excavación, será apilado ya sea en sitios aledaños de donde fueron extraídos o bien, en un sitio previamente delimitado que no cuente con vegetación y en el que posteriormente se tuviera el proceso de urbanización y/o la construcción de infraestructura.	N/A
					X	MIT	Las áreas vendibles del proyecto deberán conservar sus condiciones naturales, hasta su ocupación por los futuros propietarios, con la finalidad de preservar por un mayor periodo el suelo natural.	N/A
10	**Alteración del suelo por residuos sólidos y derrames**		X	X		PRE	Todos los residuos generados del proceso de urbanización deberán manejarse de acuerdo a su tipo y colocarse en contenedores, para prevenir su acumulación, dispersión y contaminación del suelo. Estos residuos podrán ser transportados para su disposición final al sitio que la autoridad municipal determine.	$89,000.00
			X	X	X	MIT	Promover el desarrollo de acciones del proyecto, bajo la influencia de un **Programa de Manejo de Residuos**, en cual se determinan los procesos que guiaran las actividades del proyecto para el manejo, separación y disposición de los diferentes residuos que se generen, conforme a criterios y disposiciones de la presente Ley.	Medida contemplada
			X	X		PRE	Promover el uso y manejo adecuado de la maquinaria empleada en la obra a fin de evitar la aparición de residuos peligrosos, fugas o derrames de combustibles o lubricantes y, por tanto, la contaminación del acuífero.	Medida contemplada
			X	X		PRE	Que prohibido realizar algún tipo de mantenimiento de maquinaria y equipos utilizados en la obra con la finalidad de prevenir derrame accidental o vertido de aceites.	Medida contemplada
			X	X		MIT	En caso de presencia de una fuga o derrame de manera accidental o imprevista al suelo por parte de la maquinaria pesada, se deberá retirar la capa de suelo contaminado, disponerlo en contenedores como marca la normatividad aplicable y contratar a una empresa autorizada por SEMARNAT para la recolección.	$90,000.00
			X	X		PRE, MIT	Se prohíbe el almacenamiento de sustancias peligrosas o combustibles dentro del predio; en caso de que así se requiera, deberán ser manejados por personal capacitado llevando a cabo acciones preventivas.	

Orden	Impacto	Componente ambiental	Etapa			Tipo	Medida de Mitigación	Costos
			PS	C	OM			
11	**Afectación de especies de flora**	**Vegetación**	X			PRE	Implementación de un **Programa de rescate y preservación** de flora, el cual consistirá en el rescate de especies que puedan encontrarse en las zonas de afectación y que pudieran estar tipificadas en la NOM, así como su reubicación dentro de las áreas verdes y/o conservación determinadas en el desarrollo o en aquellas zonas que mantengan condiciones similares.	$480,000.00

			X	X		PRE	La vegetación natural que por su ubicación no se encuentre directamente en el área de urbanización, deberá preservarse a fin de mantener la vegetación natural del área.	
			X	X		MIT	Se brindarán pláticas de capacitación a todo el personal que labore en el proyecto con el fin de informarles sobre las medidas de prevención y mitigación que deben acatar mientras desempeñen sus funciones en la obra. También se incluirán temas sobre el respeto y cuidado de las especies silvestres presentes en la zona, así como las sanciones a los que podrían ser acreedores, si llegaran a ser sorprendidos con la comercialización total o parcial de cualquier ejemplar de flora silvestre identificado en el sitio.	$75,000.00
12	Reducción de la cobertura vegetal del predio		X			PRE	Previo al desmonte y despalme, se delimitarán las áreas de influencia directa e indirecta del proyecto, a fin de prevenir la afectación de la vegetación.	Medida contemplada
			X	X		MIT	En la remoción de la vegetación, se implementarán métodos manuales donde así se requiera, estando prohibido el uso de agroquímicos, herbicidas o quemas	Medida contemplada
				X	X	PRE	Promover que las áreas vendibles preserven su condición actual, hasta el momento de ocupación de los futuros propietarios.	N/A
					X	MIT	Promover que los futuros propietarios de las áreas vendibles, realicen una prospección de su lote, con la finalidad identificar, respetar y preservar ejemplares vegetales que por sus características y condiciones contribuyan a mantener servicios ambientales.	
13	Determinación y preservación de áreas verdes y de conservación		X	X		PRE, MIT	Durante las actividades constructivas, deberá observarse que la maquinaria o el personal no afecten las áreas de conservación de la vegetación. En ese sentido, se deberá implementar rutas de paso de maquinaria y personal, evitando la afectación generalizada del sitio.	$97,000.00
				X	X	COM	Se destinará un área de 185,301.46 m2, que corresponde al 21.14% de la superficie total del predio para la determinación, preservación y mantenimiento de la vegetación.	$690,000.00
				X	X	MIT, COM	Las áreas verdes y de conservación podrán ser enriquecidas con ejemplares de especies endémicas, a fin de recuperar servicios ambientales que puedan perderse con la urbanización de la obra.	
				X	X	COM	Reforestación de las diferentes zonas en donde no sea posible conservar la vegetación preexistente, por medio de la siembra de individuos de especies endémicas.	

Orden	Impacto	Componente ambiental	Etapa			Tipo	Medida de Mitigación	Costos
			PS	C	OM			
14	Afectación de especies de fauna	Fauna	X			PRE	Implementación de un **Programa de rescate y preservación** de fauna, el cual consistirá en el rescate de especies que puedan encontrarse en las zonas de afectación y que pudieran estar tipificadas en la NOM, así como su reubicación o preservación dentro de las áreas verdes y/o de	$140,000.00

							conservación determinadas en el proyecto o en aquellas zonas que mantengan condiciones similares.	
			X	X		MIT	Previo inicio de actividades de trabajo, se promoverá llevar a cabo acciones de ahuyentamiento de la fauna silvestre identificada en el sitio, a fin de que estos puedan desplazarse de manera natural a zonas aledañas.	
15	Desplazamiento o dispersión de la fauna silvestre		X			MIT	Las actividades de desmonte y despalme deberán realizarse de manera paulatina y de acuerdo a los requerimientos del proyecto a fin de permitir el desplazamiento de fauna silvestre identificada en el sitio de manera natural.	
							Las áreas del proyecto deberán estar debidamente señaladas o marcadas de manera que sean fácilmente identificables, permitiendo distinguir las áreas de trabajo que serán efectivamente intervenidas, de las áreas de conservación que son aquellos espacios que no requerirán de intervención. Las delimitaciones deberán realizarse con materiales de fácil remoción, sin que sean restricciones físicas, que impidan o limiten el libre tránsito de la fauna silvestre en la zona.	
			X	X		PRE	Se brindarán pláticas de capacitación a todo el personal que labore en el proyecto con el fin de informarles sobre las medidas de prevención y mitigación que deben acatar mientras desempeñen sus funciones en la obra. También se incluirán temas sobre el respeto y cuidado de las especies silvestres presentes en la zona, así como las sanciones a los que podrían ser acreedores, si llegaran a ser sorprendidos con la comercialización total o parcial de cualquier ejemplar de flora silvestre identificado en el sitio.	

Orden	Impacto	Componente ambiental	Etapa			Tipo	Medida de Mitigación	Costos
			PS	C	OM			
16	Influencia en el Hábitat	Hábitat	X	X		PRE	Realizar actividades de despalme y desmonte, exclusivamente del área proyectada para la urbanización de la obra, respetando tanto las zonas requeridas para la edificación de la infraestructura como los tiempos programados en el proyecto, a fin de evitar afectaciones mayores.	Medida contemplada
			X	X	X	PRE, MIT	Se deberá respetar en su totalidad las áreas (áreas verdes o de conservación) que como parte del proyecto se prevén mantengan las condiciones naturales y por tanto la vegetación natural preexistente, con el objeto de conservar espacios que puedan servir de refugio a la fauna del sitio, evitando su dispersión; asimismo, la vegetación inmersa en las áreas determinadas como vendibles, mantendrán las condiciones actuales hasta el momento de la ocupación de los futuros propietarios a fin de mantener por un mayor periodo, espacios que puedan servir como refugio de la fauna del sitio.	Medida contemplada
					X	PRE	Los futuros propietarios, deberán presentar los procesos de ocupación y respetar tanto los porcentajes de áreas verdes establecidos en la normativa aplicable como los lineamientos señalados por la autoridad competente, .	N/A

Orden	Impacto	Componente ambiental	Etapa			Tipo	Medida de Mitigación	Costos
			PS	C	OM			
17	Modificación en las condiciones actuales del sitio	Imagen urbana	X	X		PRE	Las acciones urbanísticas de la obra, deberán realizarse en estricto apego a las superficies proyectadas y/o autorizadas por la autoridad competente, a fin de evitar afectaciones mayores y preservar las condiciones originales del sitio.	Medida contemplada
				X	X	MIT	Con la finalidad de promover la calidad del paisaje, y contribuir a la recuperación de la estructura visual y ambiental que pudiera perderse con la urbanización del predio, se prevé la implementación y mantenimiento de áreas verdes y conservación, así como la reforestación de dichas áreas con ejemplares de especies endémicas.	Medida contemplada
			X	X	X	MIT	El manejo de los residuos juega un papel importante en la calidad visual o estética del proyecto, por lo tanto se promoverá en todas las etapas de la obra la implementación de un **Programa de Manejo de Residuos**, con el fin de llevar a cabo acciones para la correcta separación, manejo y disposición de residuos.	Medida contemplada
					X	COM	Implementación de actividades de mantenimiento de las áreas verdes y de conservación, con el objeto de fomentar la preservación de las condiciones visuales logradas al final el proceso constructivo.	$370,000.00
				X	X	MIT	Respetar los lineamientos o requerimientos técnicos de las autoridades competentes.	N/A
					X	MIT	Las áreas vendibles del proyecto deberán conservase en condiciones naturales, hasta su ocupación por los futuros propietarios, con la finalidad de preservar por un mayor periodo la vegetación natural del área.	Medida contemplada

Orden	Impacto	Componente ambiental	Etapa			Tipo	Medida de Mitigación	Costos
			PS	C	OM			
18	Incremento en la oferta de empleos	Economía	X	X	X	MIT, COM	Ofertar la mayor cantidad de empleos, favoreciendo la contratación de personal capacitado que habite en localidades aledañas o bien del municipio.	N/A
19	Derrama económica en la región		X	X	X	MIT	Para la obtención de insumos a requerir a lo largo de las diferentes etapas del proyecto, se optará por seleccionar los ofertados en el municipio o en su caso en la región, beneficiando así la economía del área.	N/A
20	Incremento en la demanda de servicios	Servicios		X	X	MIT	Respetar los lineamientos o requerimientos técnicos de las autoridades competentes.	N/A
				X	X	MIT	Promover la obtención de servicios a través de proyectos autorizados por la autoridad competente, así como la implementación de diferentes energías limpias (solar) en todo el desarrollo de la obra, que contribuyan a la sustentabilidad y sostenibilidad del proyecto en el tiempo, a fin de evitar la afectación de los servicios disponibles en la	N/A

							zona y reducir emisión de contaminantes y gases de efecto invernadero.	
					X	**MIT**	Fomentar que los futuros propietarios de los lotes, implementen como parte del diseño del proyecto elementos ahorradores de energía (instalación de paneles solares, luces ahorradoras, aires acondicionados de eficiencia energética, entre otros) derivado de la utilización de energías limpias, así como contar con una planificación arquitectónica que adapte las construcciones al clima local (sol, viento y vegetación) para maximizar el confort térmico y minimizar el consumo energético, utilizando estrategias pasivas como son: orientación y forma inteligente, materiales con alta inercia térmica y ventilación cruzada para reducir el impacto ambiental y mejorar la calidad de vida de la población.	N/A
							TOTAL	**$8,327,000.00**

Nota:
PS: Preparación del sitio; **C:** Construcción; **OM:** Operación y Mantenimiento;
PRE: Prevención; **MIT:** Mitigación; **COM:** Compensación

Asimismo, y como parte del proyecto, se plantean las medidas de mitigación y prevención de impactos ecológicos que se implementarán durante la fase de desmonte de los **195,551.06 m²** de selva para la urbanización de la obra.

Impacto	Componente ambiental	Etapa			Tipo	Descripción de medida	Efecto
		PS	C	OM			
Generación de gases contaminantes	**Atmósfera**	**X**	**X**		**PRE**	Se prohíbe el encendido de fogatas, así como la quema de la vegetación y/o cualquier residuo sólido generado en el sitio.	Controlar la emisión de gases y partículas de combustión y vapores, lo cual reducirá el impacto a la calidad del aire.
		X	**X**		**PRE**	Todo vehículo o maquinaria empleada por el desarrollador durante actividades urbanísticas del proyecto, deberán presentar su bitácora de mantenimiento o en su caso la tarjeta de verificación vehicular actualizada, antes su ingreso al predio.	
Generación de, material particulado y/o polvo en la zona		**X**	**X**		**MIT**	Previo inicio de actividades, se utilizará agua para rociar las zonas del predio que han sido proyectadas para el **desmonte-despalme,** y que son susceptibles de generar emisiones de partículas a la atmosfera, por acción de viento o movimiento de maquinaria.	Se controlará la emisión de polvo generada del proceso de desmonte y despalme, reduciendo el impacto hacia la calidad del aire en el trabajo y la zona en general
Mejora de la calidad del Aire		**X**	**X**		**PRE, MIT**	La vegetación presente en las áreas proyectadas que por su ubicación no interfiera con las actividades constructivas del proyecto, deberán ser conservadas, a fin de mantener las condiciones actuales.	Preservación de la vegetación del sitio que no será afectada durante el proceso de desmonte.
		X	**X**		**MIT**	Se deberá respetar en su totalidad las áreas (áreas verdes y de conservación) que como parte del proyecto se prevén mantengan las condiciones actuales y por tanto la vegetación natural que contribuyan a la conservación de la calidad atmosférica del área.	Preservación de las áreas del sitio que no serán afectadas durante el proceso de desmonte y despalme.

Impacto	Componente ambiental	Etapa			Tipo	Descripción de medida	Efecto
		PS	C	OM			
Reducción de zonas de captación de agua	**Hidrología**	**X**	**X**		**MIT**	Las áreas del proyecto deberán estar debidamente señaladas o marcadas de manera que sean fácil identificables, permitiendo distinguir las áreas de trabajo que serán efectivamente intervenidas, de las áreas verdes y de conservación que son aquellos espacios que no serán afectados directamente por el desarrollo de las obras y actividades del proyecto, permitiendo mantener áreas de captación de agua, suelos íntegros y vegetación.	Se evitará afectaciones de áreas que no han sido requeridas para conformar el proyecto, por lo cual se guía el actuar de las obras.
		X	**X**		**MIT**	Las actividades de desmonte, despalme y constructivas deberán realizarse exclusivamente en las áreas requeridas para la infraestructura del proyecto	

Generación de aguas residuales		**X**	**X**		**PRE, MIT**	Implementación de letrinas portátiles en el área de trabajo para el uso de los trabajadores, a fin de evitar la realización de necesidades fisiológicas al aire libre, dentro o fuera del predio.	Se evitara la contaminación del recurso hidrológico de la zona por infiltración de aguas residuales en las primeras etapas de la obra.
		X	**X**		**MIT**	Se contratará a una empresa autorizada para el arrendamiento de las letrinas portátiles, la cual deberá ser la encargada de la limpieza y mantenimiento de los mismos, asegurando su óptimo funcionamiento y evitando la infiltración de contaminantes al manto acuífero.	
			X			Para la casa club se establecerán dos sistemas individuales de tratamiento de aguas residuales de la marca DLD-14 de 7,571 lts., estableciendo un registro de cloración, como un proceso terciario, previo a la entrada al pozo de absorción.	
Alteración de la calidad del agua por infiltración de contaminantes solidos		**X**	**X**		**PRE**	Distribuir de manera proporcional y en sitios visibles contenedores con tapa, rotulados (orgánica e inorgánico) y recubiertos con bolsa plástica en su interior, a fin de prevenir derrames de lixiviados al acuífero y proliferación de vectores indeseables.	Se evitará la contaminación del suelo por infiltración de lixiviados y por residuos sólidos dispersos en el área.
		X	**X**		**MIT**	Todos los residuos que se generen en el sitio del proyecto deberán ser manejados de acuerdo a su tipo, prohibiendo la mezcla de residuos, mismos que deberán ser retirados de manera periódica del sitio y enviados al sitio de disposición final autorizado por el municipio.	
		X	**X**		**PRE, MIT**	Dentro del predio, se dispondrá de un sitio de almacenamiento temporal de todos los residuos generados en la obra, a fin de tener un área establecida que facilite la separación, acopio y recolección de los mismos. Estos residuos podrán ser transportados para su disposición final al sitio que la autoridad municipal determine.	
		X	**X**		**PRE**	Promover el uso y manejo adecuado de la maquinaria empleada en la obra a fin de evitar la aparición de residuos peligrosos, fugas o derrames de combustibles o lubricantes y, por tanto, la contaminación del acuífero.	Se evitará la contaminación del suelo por la generación de fugas o derrames de combustibles.
		X	**X**		**PRE**	Prohibir la realización de actividades de mantenimiento y/o reparaciones mayores de la maquinaria y vehículos a emplear en el sitio, los cuales deberán ser llevados a talleres autorizados.	
		X	**X**		**MIT**	En caso de que en el sitio del proyecto se presente derrame accidental o fuga de hidrocarburos y/o cualquier contaminante que pueda ser filtrado al acuífero, se deberá retirar de manera inmediata el suelo contaminado y tomas las medidas necesaria para su contención	

		X	X		MIT	Promover la implementación de un **Programa de Manejo de Residuos**, que coadyuve con las acciones del proyecto.	Manejo integral de los residuos generados

Impacto	Componente ambiental	Etapa			Tipo	Medida de Mitigación	Efecto
		PS	C	OM			
Perdida de las condiciones actuales del suelo	**Suelo**	X			PRE	Delimitar las áreas que se pretenden preservar, previo a la realización de trabajos, a fin de evitar afectaciones de las superficies determinadas como áreas verdes y de conservación.	Se evitará afectaciones de áreas que no han sido requeridas para conformar el proyecto, por lo cual se guía el actuar de las obras.
		X	X		MIT	Los materiales residuales de las actividades de desmonte y despalme, deberán ser trozados y esparcidos junto con los materiales residuales de desmonte en las áreas verdes y de conservación del desarrollo, a fin de promover la recuperación del suelo	Minimiza los cambios en la continuidad de la superficie del terreno manteniendo la estabilidad del suelo
		X	X		PRE	Vigilar que los trabajos de remoción del suelo se realizaran exclusivamente en las áreas proyectadas para la urbanización del proyecto, evitando la afectación y perdida de suelo natural en áreas no previstas o autorizadas.	Evitar afectación del suelo en áreas no autorizadas
		X	X		PRE	Emplear medios tradicionales y mecánicos utilizados con mayor frecuencia en la región, prohibiendo el uso de productos químicos que pudieran generar contaminación del suelo.	Reducir la contaminación y afectación del suelo por el uso de elementos químicos
		X	X		MIT	Los residuos de manejo especial, producto de excavaciones, podrán permanecer temporalmente en zonas estratégicas y reintegrarse en los espacios del predio que así lo requieran, especialmente en la construcción de las vialidades.	Evitar afectación del suelo en áreas no autorizadas
		X	X		MIT	El material resultante de excavación, será apilado ya sea en sitios aledaños de donde fueron extraídos o bien, en un sitio previamente delimitado que no cuente con vegetación y en el que posteriormente se tuviera el proceso de urbanización y/o la construcción de infraestructura.	Evitar afectaciones en zonas no autorizadas y reducir los cambios en la continuidad de la superficie del terreno
		X	X		PRE, MIT	Queda prohibido realizar algún tipo de mantenimiento de maquinaria y equipos utilizados en la obra con la finalidad de prevenir derrame accidental o vertido de aceites.	Se evitará la contaminación del suelo por la generación de fugas o derrames de combustibles.
		X	X		MIT	En caso de presencia de una fuga o derrame de manera accidental o imprevista al suelo por parte de la maquinaria pesada, se deberá retirar la capa de suelo contaminado, disponerlo en contenedores como marca la normatividad aplicable y contratar a una empresa autorizada por SEMARNAT para la recolección.	

Impacto	Componente ambiental	Etapa			Tipo	Medida de Mitigación	Efecto
		PS	C	OM			
Afectación de especies de flora	**Vegetación**	**X**			**PRE**	Implementación de un **Programa de rescate y preservación** de flora, el cual consistirá en el rescate de especies que puedan encontrarse en las zonas de afectación y que pudieran estar tipificadas en la NOM, así como su reubicación dentro de las áreas verdes y/o conservación determinadas en el desarrollo o en aquellas zonas que mantengan condiciones similares.	Respeto y preservación de la flora silvestre identificada en el área, minimizando la posible afectación de la vegetación en el sitio
		X	**X**		**PRE**	La vegetación natural que por su ubicación no se encuentre directamente en el área de urbanización, deberá preservarse a fin de mantener la vegetación natural del área.	Preservación de la flora silvestre que por su ubicación no se encuentre influencia por la obra
		X	**X**		**MIT**	Se brindarán pláticas de capacitación a todo el personal que labore en el proyecto con el fin de informarles sobre las medidas de prevención y mitigación que deben acatar mientras desempeñen sus funciones en la obra. También se incluirán temas sobre el respeto y cuidado de las especies silvestres presentes en la zona, así como las sanciones a los que podrían ser acreedores, si llegaran a ser sorprendidos con la comercialización total o parcial de cualquier ejemplar de flora silvestre identificado en el sitio.	Respeto y preservación de la flora silvestre identificada en el área
Reducción de la cobertura vegetal del predio		**X**			**PRE**	Previo al desmonte y despalme, se delimitarán las áreas de influencia directa e indirecta del proyecto, a fin de prevenir la afectación de la vegetación.	Garantizar que la afectación del de la vegetación no ocurra en una superficie mayor a la autorizada
		X	**X**		**MIT**	En la remoción de la vegetación, se implementarán métodos manuales donde así se requiera, estando prohibido el uso de agroquímicos, herbicidas o quemas	Reducir la contaminación y afectación del suelo por el uso de elementos químicos
Determinación y preservación de áreas verdes y de conservación		**X**	**X**		**PRE, MIT**	Durante el desarrollo de actividades, se deberá observarse que la maquinaria o el personal no afecten las áreas de conservación de la vegetación. En ese sentido, se deberá implementar rutas de paso de maquinaria y personal, evitando la afectación generalizada del sitio.	Garantizar que la afectación del de la vegetación no ocurra en una superficie mayor a la autorizada
		X	**X**		**COM**	Se destinará un área de 185,301.46 m2, que corresponde al 21.14% de la superficie total del predio para la determinación, preservación y mantenimiento de la vegetación.	Garantizar la preservación de zonas que mantendrán su condición natural

Impacto	Componente ambiental	Etapa			Tipo	Medida de Mitigación	Efecto
		PS	C	OM			
Afectación de especies de fauna	**Fauna**	**X**			**PRE**	Implementación de un **Programa de rescate y preservación** de fauna, el cual consistirá en el rescate de especies que puedan encontrarse en las zonas de afectación y que pudieran estar tipificadas en la NOM, así como su reubicación o preservación dentro de las áreas verdes y/o de conservación determinadas en el proyecto o en aquellas zonas que mantengan condiciones similares.	Respeto y preservación de la fauna silvestre identificada en el área, reduciendo su posible afectación en el sitio
		X	**X**		**MIT**	Previo inicio de actividades de trabajo, se promoverá llevar a cabo acciones de ahuyentamiento de la fauna silvestre identificada en el sitio, a fin de que estos puedan desplazarse de manera natural a zonas aledañas.	Se minimiza la posibilidad de afectación de la fauna silvestre y se promueve su preservación
Desplazamiento o dispersión de la fauna silvestre		**X**			**MIT**	Las actividades de desmonte y despalme deberán realizarse de manera paulatina y de acuerdo a los requerimientos del proyecto a fin de permitir el desplazamiento de fauna silvestre identificada en el sitio de manera natural.	
		X	**X**		**PRE**	Se brindarán pláticas de capacitación a todo el personal que labore en el proyecto con el fin de informarles sobre las medidas de prevención y mitigación que deben acatar mientras desempeñen sus funciones en la obra. También se incluirán temas sobre el respeto y cuidado de las especies silvestres presentes en la zona, así como las sanciones a los que podrían ser acreedores, si llegaran a ser sorprendidos con la comercialización total o parcial de cualquier ejemplar de flora silvestre identificado en el sitio.	

Impacto	Componente ambiental	Etapa			Tipo	Medida de Mitigación	Efecto
		PS	C	OM			
Influencia en el Hábitat	**Hábitat**	**X**	**X**		**PRE, MIT**	Realizar actividades de despalme y desmonte, exclusivamente del área proyectada para la urbanización de la obra, respetando tanto las zonas requeridas para la edificación de la infraestructura como los tiempos programados en el proyecto, a fin de evitar afectaciones mayores.	Garantizar que la afectación del hábitat no ocurra en una superficie mayor a la ambientalmente compatible y autorizada.

Impacto	Componente ambiental	Etapa			Tipo	Medida de Mitigación	Efecto
		PS	C	OM			
Modificación en las condiciones actuales del sitio	**Imagen urbana**	**X**	**X**		**PRE**	Las acciones urbanísticas de la obra, deberán realizarse en estricto apego a las superficies proyectadas y/o autorizadas por la autoridad competente, a fin de evitar afectaciones mayores y preservar las condiciones originales del sitio.	Garantizar que la afectación y desarrollo de las actividades no ocurran en una superficie mayor a la ambientalmente compatible y autorizada. Se mantendrá cierta continuidad con la vegetación circundante por lo que los cambios en la estructura del paisaje se adaptan a lo establecido para la zona.

CAPÍTULO VII

PRONÓSTICOS AMBIENTALES Y EVALUACIÓN DE ALTERATIVAS

7.1 Pronósticos del Escenario

El proyecto que se evalúa en la presente manifestación de impacto ambiental consiste en la **"Lotificación y urbanización de desarrollo inmobiliario habitacional horizontal de tipo privado ARKÁN".**

El proyecto pretende desarrollarse en los tablajes catastrales marcados con los números 8298, 5326, 5333, 5332, 5324, 5979, 5325, 5327, 5331, 5329, 5334, 5344 y la parcela 35 de la localidad y municipio de Chicxulub Pueblo, Yucatán, que cuenta con una superficie legal total de 876,667.146 m^2, de los cuales se prevé la ocupación de 195,551.06 m^2 para la urbanización (vialidades, caseta y equipamiento) del proyecto que se ubica en la **UGA PRO17-SEL-C3** que refiere a un paisaje de "Selva" y una Política Ambiental de "Conservación con aprovechamiento de muy baja intensidad) y, en la cual, el uso para Vivienda multifamiliar, vivienda unifamiliar y desarrollos Inmobiliarios de acuerdo con la Ley de Desarrollos Inmobiliarios del Estado de Yucatán es Compatible, por lo que el proyecto no se contrapondrá a lo establecido para la UGA del POETCY.

Tal y como fue presentado en la presente Manifestación de Impacto Ambiental, el sitio en que pretende ser implementado el proyecto "Lotificación y urbanización de desarrollo inmobiliario Habitacional Horizontal de tipo privado **ARKÁN**" en la actualidad se cuenta con un área con cobertura vegetal de tipo Secundaria con cierto grado de recuperación, la cual no se ha logrado de manera homogénea, motivo por el cual en el sitio del proyecto se presentan parches de vegetación forestal.

De acuerdo a lo anterior, si como primer escenario se considera que el proyecto objeto de estudio, no sea desarrollado, se prevé la continuidad de las condiciones naturales actuales, mismas que por un lado podrían alcanzar su total recuperación o bien dada la cercanía con la áreas de expansión urbana, verse inmersas en dicha urbanización y perder por completo las condiciones ambientales existentes sin control alguno, generando así un sitio propicio para el desarrollo de actividades ilícitas, como ser empleado para tirar basura de manera ilegal, entre otros.

Por otro lado, si el desarrollo del presente proyecto, se llevarse a cabo sin la adecuada planificación y, por tanto, sin la implementación de medidas de prevención, mitigación y/o mejora que puedan controlar los efectos negativos que el desarrollo de las actividades antrópicas pretendidas puedan tener hacia el medio ambiente, lo cual puede a su vez generar impactos de muy alta significancia que deriven en la pérdida de equilibrio ecológico no solo en el sitio del proyecto, sino en el área de influencia del mismo.

Asimismo, se espera el desplazamiento de la fauna silvestre a sitios colindantes al afectarse una fracción de suelo y vegetación en el predio, sin embargo, se prevé que muchas de estas especies de fauna regresarán y habitarán en el área verde y/o de conservación, que por su magnitud podrá ser utilizada al menos por algunas de ellas. Tanto la estructura del

paisaje como la vegetación y fauna no serán afectadas de manera significativa y se esperan resultados favorables en el paisaje e imagen urbana de la zona. La superficie del sistema ambiental a ocupar es mínima respecto al área total del predio, lo que nos conduce a concluir que se trata de un proyecto de magnitud puntual.

Finalmente, si se considera que la implementación del proyecto "Lotificación y urbanización de desarrollo inmobiliario Habitacional Horizontal de tipo privado **ARKÁN**".se desarrolle acorde a las características y disposiciones establecidas en la presente Manifestación de Impacto Ambiental Modalidad Particular y, en especial se implementen las medidas de Prevención, Mitigación y Mejora propuestas en el capítulo precedente, se garantizará que la implementación del proyecto no solo puedan ser factible ambientalmente, sino se garantizara que se pueda desarrollar acorde a los lineamientos del Desarrollo sustentable, y por tanto se promueva la preservación del Equilibrio ecológico del sitio y área del proyecto.

7.1 Programa de cumplimiento, monitoreo de las medidas de prevención y mitigación

El monitoreo ambiental está definido como un proceso de observación, con objetivos bien definidos y relacionados con uno o más elementos del ambiente. Para el caso concreto de los estudios en materia de impacto ambiental en el cual se establecen las medidas que deben seguirse para prevenir o mitigar posible impactos ambientales con probabilidad de ocurrencia durante los procesos implica el desarrollo de la obra, el monitoreo ambiental se entenderá como *"la actividad orientada a verificar la evolución de los impactos ambientales en los diferentes componentes de un proyecto o actividad que para el caso concreto es, de lotificación y urbanización de un desarrollo inmobiliario, a fin de establecer las medidas de mitigación necesarias, asegurando una gestión sostenible de los impactos ambientales".*

En ese mismo sentido, el programa de monitoreo busca verificar el cumplimiento de los compromisos ambientales, referidos a las medidas de prevención y mitigación, establecidas para cada uno de los impactos ambientales generados por la influencia de la obra o actividad y las obligaciones legales que determinan los límites máximos permisibles y estándares de calidad ambiental.

Objetivo

Orientar al responsable del monitoreo, sobre las acciones de control y seguimiento de las actividades relacionadas con la obra para el efectivo cumplimiento de las medidas de mitigación.

Objetivos específicos

- Verificar la evolución de los impactos ambientales;
- Verificar los resultados de las medidas de mitigación;
- Verificar la evolución de la calidad del aire, agua y suelo;
- Verificar la eficiencia de funcionamiento de los diferentes componentes del proyecto;
- Revisar las predicciones realizadas antes de la ejecución del proyecto;

- Revisar la efectividad de la gestión ambiental;
- Verificar el cumplimiento de los acuerdos establecidos como resultado del estudio ambiental;

El Programa de vigilancia ambiental tendrá como función básica establecer un sistema que garantice el cumplimiento de las indicaciones y medidas de mitigación incluidas en el capítulo anterior, además de mantener un estricto control de las actividades que se lleven a cabo durante las etapas de preparación del sitio y construcción, para disminuir los impactos que el proyecto pudiera generar sobre el sistema ambiental.

Para verificar el cumplimiento y eficacia de las medidas de prevención y/o mitigación, se designará a una persona como responsable ambiental, el cual tendrá la función de coordinar en el sitio las actividades antes expuestas y deberá asegurarse que se cumplan de acuerdo a lo estipulado, por lo tanto, deberá tener en el sitio de la obra una copia del presente manifiesto ambiental para dar el debido cumplimiento. El personal encargado de la Vigilancia Ambiental deberá tener conocimiento técnico y experiencia, para que, en caso de alguna emergencia, éste sea capaz de tomar decisiones que resulten adecuadas.

El encargado de la vigilancia ambiental deberá informar a los trabajadores previo inicio de la obra acerca de las medidas de prevención y mitigación que se implementarán ante la ocurrencia de algunos de los impactos que se mencionan en el Manifiesto de Impacto Ambiental. Los empleados recibirán capacitación adecuada que les permitan realizar el cumplimiento y vigilancia de las medidas preventivas aplicadas, así como de los procedimientos de respuesta ante contingencias ambientales.

El monitoreo Ambiental se realizará de la siguiente manera:

Etapa de Preparación del sitio y Construcción

Se harán recorridos periódicos de reconocimiento por parte del responsable de obra designado por el promovente o residente de obra, acompañado por el responsable ambiental, para evaluar el correcto cumplimiento de las medidas de prevención y mitigación propuestas en este Estudio.

Se ingresará un aviso de inicio de obra al momento de comenzar con los trabajos de preparación del sitio, así como el aviso de terminación de obra al momento de finalizar los trabajos de construcción a las autoridades competentes, tal y como lo marca la normatividad.

En los recorridos se pondrá especial atención a que se cumpla con las siguientes especificaciones:

- Deberán encontrarse botes de basura en lugares estratégicos y estos deberán estar clasificados de acuerdo a los tipos de basura que se generen.
- Los residuos deberán estar depositados en los respectivos botes de basura según su clasificación.

- Las áreas verdes y de conservación deberán estar delimitadas por cintas o sogas para evitar que sean afectadas por el proyecto.
- Deberán encontrarse en el área letrinas provisionales para uso de los empleados, por lo tanto, no se deben de encontrar evidencias de fecalismo al aire libre.
- Se verificará que los camiones de transporte de carga están completamente tapados cuando transporten polvo para la construcción.
- La maquinaria y vehículos no deberán expedir humos o ruidos excesivos, por lo que se deberán encontrar en mantenimientos o revisiones periódicas, precio ingreso al sitio, para garantizar las condiciones óptimas de operación y evitar riesgo ambiental.

Para dar solides a las acciones de vigilancia ambiental, será necesario realizar una bitácora donde se registren todas las actividades desarrolladas durante las actividades el proyecto, se realizará un registro fotográfico de seguimiento, para dar evidencia de las implementaciones de las medidas preventivas y de mitigación establecidas en la presente manifestación de impacto ambiental. Asimismo, se deberán hacer informes de seguimiento y cumplimiento de todas las medidas preventivas y de mitigación implementadas durante la obra.

En caso de que los puntos anteriores no se estén cumpliendo de la manera adecuada, o no se estén dando los resultados esperados, se deberá corregir inmediatamente.

Etapa de Operación

Esta etapa será totalmente responsabilidad de los futuros propietarios, sin embargo, es importante mencionar que, al finalizar la etapa de construcción, el responsable de la obra informará a los futuros propietarios acerca de las disposiciones aplicadas para minimizar los posibles impactos generados al ambiente, así como las actividades que están prohibidas realizar durante toda la etapa de ocupación del proyecto.

Se les informará a los propietarios acerca de los siguientes puntos:

- Se promoverá la adecuación del proyecto de acuerdo a las superficies de ocupación establecidas por la autoridad competente del municipio.
- Fomentar el mantenimiento del área común y áreas verdes a través de la remoción de basura.
- Quedará prohibido molestar, lastimar, capturar o matar cualquier individuo de fauna silvestre localizado en el predio y sus alrededores.
- Los residuos generados deberán de almacenarse temporalmente en contenedores de basura con tapa, para no generar malos olores y la disposición de los residuos sólidos será de acuerdo a lo que señale la autoridad competente del municipio.

Asimismo, se tomarán en cuenta las condicionantes que señale la Secretaría de Medio Ambiente y Recursos Naturales (SEMARNAT) en su resolutivo en caso de autorización del proyecto objeto de estudio.

7.2 Conclusiones

De acuerdo con la evaluación de los impactos ambientales, utilizando los métodos presentados, la ejecución del proyecto genera impactos de magnitud mínima poco significativa.

Asimismo, el proyecto no implica un desarrollo o modificación importante del ecosistema debido a que consiste simplemente en la **"Lotificación y urbanización de desarrollo inmobiliario Habitacional Horizontal de tipo privado ARKÁN"** con un tiempo de vida de largo plazo. La pérdida de vegetación que ocasionará el proyecto tiene un impacto aceptable debido a que como medida de compensación se mantendrá vegetación a largo plazo dentro del área verde y el área de conservación.

En el caso de la posible contaminación del agua y del suelo, derivado tanto de las actividades de construcción (temporales), como de la operación del proyecto (permanente), aun cuando es otro impacto relevante, se considera aceptable siempre y cuando se implementen las medidas de prevención y mitigación, como son la separación de residuos, su acopio temporal y traslado fuera del sitio, el uso de letrinas portátiles y la instalación y operación de un sistema de tratamiento de las aguas residuales por medio de sistemas de tratamiento aprobados y que cumplen con toda la normativa ambiental.

El sitio del proyecto se ubica en la UGA PRO17-SEL-C3 que refiere a un paisaje de "Selva" y una Política Ambiental de "Conservación con aprovechamiento de muy baja intensidad y, en la cual, el uso para Vivienda multifamiliar, vivienda unifamiliar y desarrollos Inmobiliarios de acuerdo con la Ley de Desarrollos Inmobiliarios del Estado de Yucatán es Compatible, por lo que el proyecto no se contrapondrá a lo establecido para la UGA del POETCY. El proyecto se ha diseñado considerando las condiciones ambientales del sitio, de tal manera que se evite y reduzca al mínimo la afectación de la vegetación secundaria herbácea de selva baja caducifolia, además de permitir la integración de la infraestructura al paisaje actual, se mantendrá de manera permanente un hábitat disponible para la flora y fauna silvestre

Por lo anterior, se concluye que el proyecto **"Lotificación y urbanización de desarrollo inmobiliario Habitacional Horizontal de tipo privado ARKÁN"** que se ubicará en los tablajes catastrales marcados con los números 8298, 5326, 5333, 5332, 5324, 5979, 5325, 5327, 5331, 5329, 5334, 5344 y la parcela 35 de la localidad y municipio de Chicxulub Pueblo, Yucatán, se trata de un proyecto admisible, ambientalmente viable y socialmente aceptable. Se hace destacar que no se pone en riesgo la permanencia de ninguno de los recursos característicos de la región, no se suponen afectaciones severas, irreversibles, ni extensivas del medio. Los impactos negativos generados son poco significativos sobre el medio natural, estos serán minimizados y en algunos casos compensados con las medidas de mitigación siempre y cuando se apegue a lo manifestado en este documento y se apliquen durante todas las etapas las medidas de prevención y mitigación de impacto propuestas.

CAPÍTULO VIII

IDENTIFICACIÓN DE LOS INSTRUMENTOS METODOLÓGICOS Y ELEMENTOS TÉCNICOS QUE SUSTENTAN LA INFORMACIÓN SEÑALADA EN LAS FRACCIONES ANTERIORES

8.1 Formatos de presentación

Se entrega original impreso del presente estudio de Manifestación de Impacto Ambiental, así como su respaldo en memoria magnética (3 copias en USBs), dos para evaluación y otro para versión pública.

Se presenta un resumen ejecutivo de la Manifestación de Impacto Ambiental.

ANEXOS

Anexo 1 Mapas y planos

Se presenta en el Anexo I.

Anexo 2 Memoria Fotográfica

Se presenta en el Anexo II.

Anexo 3 Programa de Manejo de Residuos

Se presenta en el Anexo III.

Anexo 4 Coordenadas del área verde y área de conservación

Se presenta en el Anexo IV.

Anexo 5: Kmz del Proyecto y el Área Verde

Se presenta en el Anexo V.

Anexo 6 Programa de Reforestación

Se presenta en el Anexo VI.

Anexo 7 Programa de Protección, Rescate y Reubicación de especies de flora y fauna

Se presenta en el Anexo VII.

Anexo 8 Cuadrantes de muestreos

Se presenta en el Anexo VIII.

Anexo 9 Programa de Gases de Efecto Invernadero

Se presenta en el anexo IX

Anexo 10 Plan de Autosuficiencia

Se presenta en el anexo X

Anexo 11 Coordenadas de los Pozos Pluviales

Se presenta en el anexo XI

Anexo 12 Sistema Individual de Tratamiento de Aguas Residuales

Se presenta en el anexo XII

Anexo 13 Documentos Legales.

Se presenta en Anexo XIII.

CAPÍTULO IX

BIBLIOGRAFÍA

ARBOLEDA González, Jorge (2008). Manual para la evaluación de impacto ambiental de proyectos, obras o actividades. Universidad del Noreste. Medellín, Colombia. Recuperado de http://www.kpesic.com/sites/default/files/Manual_EIA_Jorge%20Arboleda.pdf [Fecha de consulta: 17 de septiembre de 2025].

BARKMAN, J. (1979) The investigation of vegetation texture and structure. In: M.J.Werger (ed.). Tge study of vegetation: 123-160. Junk. The Hague- Boston.

Bing Maps (2021) Imágenes satelitales. Microsoft Corporation, E.E.U.U.

DOF (1988). Ley General del Equilibrio Ecológico y la Protección al Ambiente. Diario Oficial de la Federación. Última reforma publicada el 13 de mayo de 2016. México.

DOF (2018). Ley General de Desarrollo Forestal Sustentable: Nueva Ley Publicada el 5 de junio de 2018. México.

DOF (1988). Reglamento de la Ley General del Equilibrio Ecológico y la Protección al Ambiente en materia de Prevención y Control de la Contaminación de la Atmósfera. Diario Oficial de la Federación. Publicado el 25 de noviembre de 1988. Última reforma publicada el 31 de octubre de 2014. México.

DOF (2000). Ley General de Vida Silvestre. Diario Oficial de la Federación. Publicado el 3 de julio de 2000. Última reforma publicada el 19 de diciembre de 2016. México.

DOF (2000). Reglamento de la Ley General del Equilibrio Ecológico y la Protección al Ambiente en Materia de Evaluación del Impacto Ambiental. Diario Oficial de la Federación. Publicado el 30 de mayo de 2000. Última reforma publicada el 31 de octubre de 2014. México.

DOF (2024). Ley general de Asentamientos Humanos, Ordenamiento Territorial y Desarrollo Urbano. Diario Oficial de la Federación el 28 de noviembre de 2016. Ultima reforma 01-04-2024

DOGEY (2024). Ley de Protección al Medio Ambiente del Estado de Yucatán. Diario Oficial del Gobierno del Estado de Yucatán. Publicado el 31 de julio de 2024.

DOGEY (2021). Reglamento de Ley de Protección al Medio Ambiente del Estado de Yucatán. Diario Oficial del Gobierno del Estado de Yucatán. Publicado el 21 de mayo de 2021.

GARCÍA, E. (1981) Protección ambiental. Especies nativas de México de flora y fauna silvestre. Categorías de riesgo y especificaciones *para su inclusión, exclusión o cambio-Lista de especies en riesgo.*

INAFED (2010). Enciclopedia de los Municipios de México. Instituto Nacional para el Federalismo y el Desarrollo Municipal. México. Recuperado de http://www.inafed.gob.mx/work/enciclopedia/ EMM31yucatan /index.html. [Fecha de Consulta: 17 de septiembre de 2025]

INECC (s/f.) Portal del Instituto Nacional de Ecología y Cambio Climático. Gobierno Federal. México. Recuperado de http://vivienda.inecc.gob.mx/index.php/residuos/el-manejo-de-los-residuos/ [Fecha de Consulta: 17 septiembre de 2025].

INEGI (2010). Censo de Población y Vivienda 2010. Instituto Nacional de Geografía y Estadística. México.

INEGI (2015). Encuesta Intercensal 2015. Instituto Nacional de Geografía y Estadística. México.

INEGI (2020). Censo de Población y Vivienda 2020. Instituto Nacional de Geografía y Estadística. México.

LEÓN Peláez, Juan Diego (s/f). Evaluación del Impacto Ambiental de proyectos de desarrollo. Recuperado de http://biblioteca.semarnat.gob.mx/janium/Documentos/Ciga/Libros2011/CD001413.pdf [Fecha de Consulta: 21 de septiembre de 2025].

LUGO Hubp, José (1999) "Vegetación de la Península de Yucatán" en CHICO Pablo (ed.) Atlas de procesos territoriales de Yucatán. Universidad Autónoma de Yucatán. Mérida.

D.O.F. 1995. NOM-080-SEMARNAT-1994. Que establece los límites máximos permisibles de emisión de ruido proveniente del escape de vehículos automotores, motocicletas y triciclos motorizados en circulación y su método de medición.

D.O.F. 2021. NOM-001-SEMARNAT-2021. Que establece los límites máximos permisibles de contaminantes en las descargas de aguas residuales en aguas y bienes nacionales.

D.O.F. 2023. Programa de Ordenamiento Ecológico Territorial del Estado de Yucatán.

D.O.F. 2016. NOM-059-SEMARNAT-2010. Protección ambiental-Especies nativas de México de flora y fauna silvestres-Categorías de riesgo y especificaciones para su inclusión, exclusión o cambio-Lista de especies en riesgo.

D.O.F. 2018. NOM-045-SEMARNAT-2017. Establece los niveles máximos permisibles de capacidad del humo proveniente del escape de vehículos automotores en circulación que usan diésel o mezclas que incluyan diésel como combustible y es de observancia obligatoria para los responsables de los centros de verificación vehicular, así como para los responsables de los citados vehículos.

DOF (2015). Disposiciones Administrativas de Carácter General sobre la Evaluación de Impacto Social en el Sector Energético. Secretaría de Energía (SENER). México. Publicado en el Diario Oficial de la Federación el 1 de octubre de 2015.

DUCH J. (1991). La conformación territorial del estado de Yucatán. Los componentes del medio físico, Universidad Autónoma Chapingo. Centro Regional de la Península de Yucatán, México.

FLORES J., Espejel I (1994). Tipos de Vegetación de la Península de Yucatán; Etnoflora Yucatanense; Fascículo 3; Universidad Autónoma de Yucatán, Sostenibilidad Maya.

GARCÍA E. (2004). Modificaciones al sistema de clasificación climática de Köppen; Instituto de geografía; Universidad Nacional Autónoma de México; Quinta edición; México.

GUIGUE, Andrée y Cuauhtémoc León (2015). Claves de elaboración de la Evaluación del Impacto Social en el Sector Energético. Centro de Especialistas en Gestión Ambiental (CEGAM). México.

HERNÁNDEZ C; Torres T; Valdéz G (2000), "Sequía meteorológica; México: una visión hacia el siglo XXI", El cambio climático en México, Instituto de Geografía, UNAM, México.

INEGI (2008). Conjunto de datos vectoriales escala 1:1 000 000. Unidades climáticas; Estados Unidos Mexicanos; cartas climatológicas.

INEGI. Marco Geoestadístico Municipal. 2020

MARTÍNEZ M., Jiménez J., Cruz R., Juárez E., Garcia R., Cervantes A., Mejía R (2002). Los géneros de la familia Euphorbiaceae en México; Anales del Instituto de Biología; Universidad Nacional Autónoma de México; Serie Botánica 73(2): 155-281.

MOSTACEDO B; Fredericksen T (2000). Manual de métodos básicos de muestreo y análisis en ecología vegetal; BOLFOR Proyecto de Manejo Forestal Sostenible, Santa Cruz de la Sierra, Bolivia.

NIEMBRO Rocas, Anibal. 1986. Árboles y arbustos útiles de México. Universidad Autónoma de Chapingo. Limusa. México, D.F.

ORELLANA Lanza, Roger (1999) "Estudio regional del clima de la Península de Yucatán 1961-1993" en CHICO Pablo (ed.) Atlas de procesos territoriales de Yucatán. Universidad Autónoma de Yucatán. México.

RZEDOWSKI, J. 1978. Vegetación de México. Editorial Limusa.

ANEXOS