# INFORME PREVENTIVO

PARA OBTENER AUTORIZACIÓN EN MATERIA DE IMPACTO AMBIENTAL

## PROYECTO:
## “DEPOSITACIÓN DE MATERIAL DE MENOR VALOR EN TAJO”

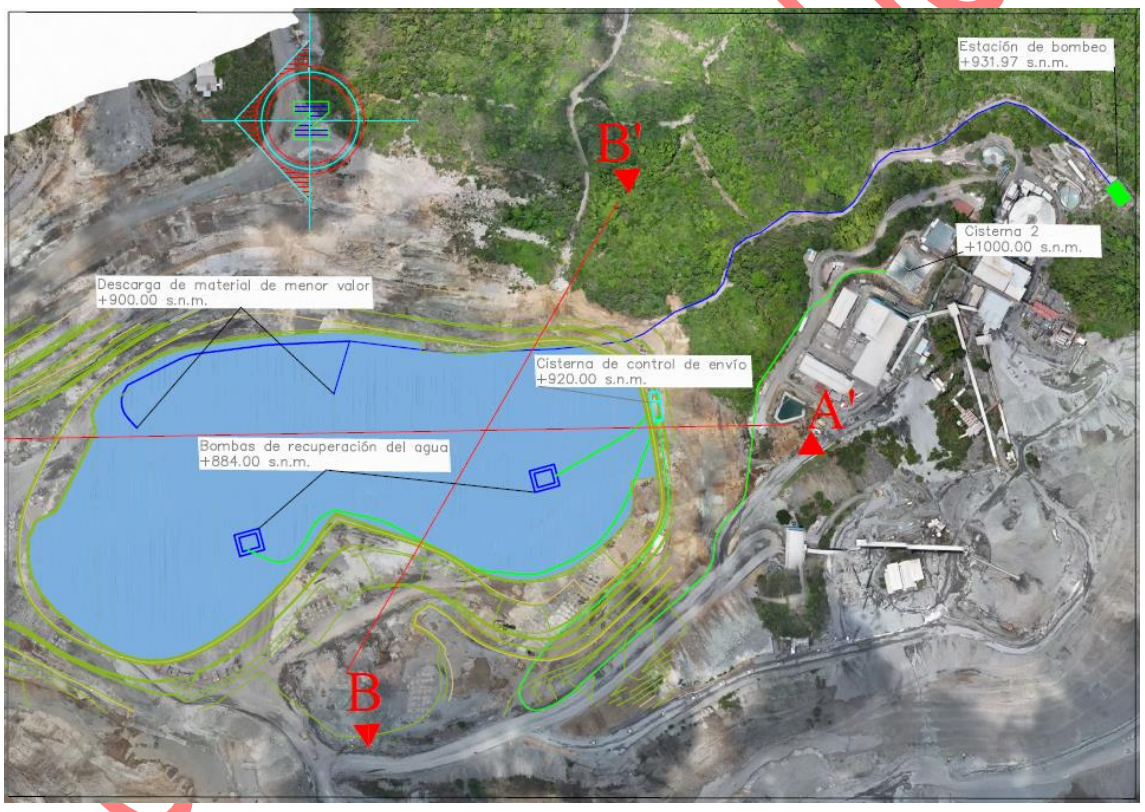


[redacted]

SEPTIEMBRE 2026, MINATITLÁN, COLIMA

## Índice de Contenido

I.- DATOS GENERALES DEL PROYECTO, DEL PROMOVENTE Y DEL RESPONSABLE DEL ESTUDIO. ....8
I.1.- Proyecto. ....8
I.1.1.- Ubicación del Proyecto. ....8
I.1.2.- Superficie total de predio y del proyecto. ....9
I.1.3.- Inversión Requerida ....10
I.1.4.- Número de empleos directos e indirectos generados por el desarrollo del proyecto. ....10
I.1.5.- Duración total de Proyecto (incluye todas las etapas o anualidades) o parcial (desglosada por etapas, preparación del sitio, construcción y operación). ....11
I.2.- Promovente ....11
I.2.1.- Registro Federal de Contribuyentes de la empresa promovente ....11
I.2.2.- Nombre y cargo del representante legal ....11
I.2.3.- Dirección del promovente para recibir u oír notificaciones. ....11
I.3.- Responsable del Informe Preventivo ....12
I.3.1.- Nombre o Razón Social ....12
I.3.2.- Registro Federal del Contribuyente ....12
I.3.3.- Dirección ....12
II.- REFERENCIAS, SEGÚN CORRESPONDA, AL O LOS SUPUESTOS DEL ARTÍCULO 31 DE LA LEY GENERAL DEL EQUILIBRIO ECOLÓGICO Y LA PROTECCIÓN AL AMBIENTE ....13
II.1.- Existan normas oficiales mexicanas u otras disposiciones que regulen las emisiones, las descargas o el aprovechamiento de recursos naturales y, en general, todos los impactos ambientales relevantes que puedan producir o actividad. ....13
II.2.- Las obras y/o actividades estén expresamente previstas por un plan parcial de desarrollo urbano o de ordenamiento ecológico que haya sido evaluado por la Secretaría. ....14
III.- ASPECTOS TÉCNICOS Y AMBIENTALES ....82
III.1.- Descripción General de la Obra o Actividad Proyectada. ....82
III.2.- Identificación de las Sustancias o Productos que van a Emplearse y que Podrían Provocar un Impacto al Ambiente, así como sus Características Físicas y Químicas. 97
III.2.1.- Caracterización del Jal ....97
III.2.1.1.- Muestreo ....97
III.2.1.2.- Evaluación de la Peligrosidad de los Residuos Mineros ....98
III.2.1.3.- Resultados ....99
III.3.- IDENTIFICACIÓN Y ESTIMACIÓN DE LAS EMISIONES, DESCARGAS Y RESIDUOS CUYA GENERACIÓN SE PREVEA, ASÍ COMO MEDIDAS DE CONTROL QUE SE PRETENDAN LLEVAR A CABO. ....101
III.3.1.- Emisiones ....101
III.3.2.- Generación de Aguas Residuales ....102
III.3.3.- Residuos Mineros. ....102
III.3.4.- Residuos Sólidos Urbanos ....102
III.3.5.- Residuos de Manejo Especial ....102
III.3.6.- Residuos Peligrosos. ....103

CONSULTA PÚBLICA

III.4.- DESCRIPCIÓN DEL AMBIENTE y, EN SU CASO, LA IDENTIFICACIÓN DE OTRAS FUENTES DE EMISIÓN DE CONTAMINANTES EXISTENTES EN EL ÁRE DE INFLUENCIA DEL PROYECTO. ..... 103
III.4.1.- Medio Físico ..... 105
III.4.1.1.- Clima ..... 105
III.4.1.2.- Zona Hidrológica de Ubicación del Sitio. ..... 105
III.4.1.3.- Precipitación media mensual y anual, así como sus valores máximos y mínimos. ..... 106
III.4.1.4.- Tormenta Maxima observada para una duración de 24 horas. ..... 107
III.4.1.5.- Velocidad, dirección y frecuencia de los vientos. ..... 107
III.4.1.6.- Geología ..... 108
III.4.1.7.- Sismicidad ..... 109
III.4.1.8.- Edafología ..... 110
III.4.1.9.- Hidrología Superficial ..... 110
III.4.1.10.- Calidad de los cuerpos de agua superficial aguas arriba y aguas abajo 113
III.4.1.11.- Hidrología Subterránea ..... 116
III.4.1.12.- Presencia de Niveles Freáticos ..... 117
III.4.1.13.- Vulnerabilidad del Acuífero ..... 125
III.4.1.14.- Calidad del Agua Subterránea ..... 128
III.4.2.- Medio Biótico ..... 129
III.4.2.1.- Flora ..... 129
III.4.2.2.- Fauna ..... 132
III.4.2.3.- Áreas de Importancia Ecológica ..... 132
III.5.- IDENTIFICACIÓN DE LOS IMPACTOS AMBIENTALES SIGNIFICATIVOS O RELEVANTES Y DETERMINACIÓN DE LAS ACCIONES Y MEDIDAS PARA SU PREVENCIÓN Y MITIGACIÓN. 140
III.5.1.- Método Para Evaluar Los Impactos Ambientales ..... 140
III.5.2.- Caracterización de los Impactos ..... 144
Valoración de los Impactos ..... 147
Aplicación de la Matriz de Evaluación ..... 148
Procedimiento de Evaluación ..... 149
Análisis de Impactos Ambientales Significativos ..... 152
III.5.3.- Descripción De Impactos Ambientales Significativos ..... 153
III.5.4.- Medidas de Prevención y Mitigación de los Impactos Ambientales Identificados ..... 154
III.5.5.- Procedimientos para Supervisar el Cumplimiento de las Medidas de Mitigación ..... 156
III.6.- PLANOS DE LOCALIZACIÓN DEL ÁREA EN LA QUE SE PRETENDE REALIZAR EL PROYECTO. ..... 159
III.7.- CONDICIONES ADICIONALES ..... 160
IV.- MEDIO SOCIOECONÓMICO ..... 163
IV.1.- Población. ..... 163
IV.2.- Crecimiento de la Mancha Urbana ..... 163
IV.3.- Natalidad y Mortalidad ..... 164
IV.4.- Empleo ..... 164
IV.5.- Servicios Públicos. ..... 165

CONSULTA PÚBLICA

IV.6.- Medio De Transporte.....165
IV.7.- Centros Educativos. .....165
IV.8.- Centro De Salud. .....166
V.- POTENCIAL DE DAÑO.....167
V.1.- Centros de población que pudieran ser afectados en caso de derrame o fuga por falla parcial o total de la cortina contenedora.....167
V.2.- Cuerpo de agua superficial que pudieran ser afectados en caso de derrame o fuga por falla parcial o total de la cortina contenedora.....167
V.3.- Zonas agropecuarias que pudieran ser afectados en caso de derrame o fuga por falla parcial o total de la cortina contenedora.....168
V.4.- Ecosistemas frágiles o únicos que pudieran ser afectados en caso de derrame o fuga por falla parcial o total de la cortina contenedora.....168
V.5.- Medidas para minimizar los daños potenciales identificados .....168
V.5.1.- Monitoreos .....168
V.6.- Especies en Riesgo que pudieran ser afectados en caso de derrame o fuga por falla parcial o total de la cortina contenedora.....171
VI.- CONCLUSIONES .....172
VII.- BIBLIOGRAFÍA .....174

## Índice de Tablas

Tabla No. 1.- Resumen de Superficie. ..... 9
Tabla No. 2.- Políticas de la UGA 35 El Salto. ..... 15
Tabla No. 3.- Vinculación del Proyecto con la UGA 35 "El Salto". ..... 16
Tabla No. 4.- Coordenadas del Polígono General del Proyecto. ..... 82
Tabla No. 5.- Resumen de los criterios que se utilizaron en las fases 4C y 5B para evaluar los criterios de aceptación. ..... 87
Tabla No. 6.- Actividades del Cronograma de actividades. ..... 96
Tabla No. 7.- Resultados CRIT de la Muestra Gravillas y arenas área de cribado. ..... 100
Tabla No. 8.- Identificación y Estimación de las Emisiones cuya generación se prevé y medidas de control que se pretenden llevar a cabo. ..... 101
Tabla No. 9.- Características litológicas. ..... 108
Tabla No. 10.- Cálculo del Coeficiente de escurrimiento. ..... 111
Tabla No. 11.- Tipo de Suelos ..... 111
Tabla No. 12.- Uso de Suelo para determinar el valor de K. ..... 112
Tabla No. 13.- Factor K para el área del proyecto. ..... 112
Tabla No. 14.- Valores de K y Coeficientes de escurrimiento (Ce) ..... 112
Tabla No. 15.- Calculo del Volumen de escurrimiento. ..... 112
Tabla No. 16.- Resultados de los análisis a muestras de agua superficial ..... 114
Tabla No. 17.- Balance hídrico del acuífero Minatitlán. ..... 117
Tabla No. 18.- Coordenadas finales de los sondeos electromagnéticos realizados en área del Tajo Mina Peña Colorada (DATUM WGS-84). ..... 119
Tabla No. 19.- Confinamiento hidráulico del agua subterránea. ..... 126
Tabla No. 20.- Resultados de los análisis a muestras de agua subterránea. ..... 128
Tabla No. 21.- Resultados de la determinación de parámetros básicos en las agua subterránea. ..... 128

CONSULTA PÚBLICA

Tabla No. 22.- Listado de Áreas Naturales Protegidas en el estado de Colima de competencia federal. ..... 138
Tabla No. 23.- Listado de Áreas Naturales Protegidas en el estado de Colima de competencia estatal. ..... 140
Tabla No. 24.- Factores ambientales que pueden ser impactados por el proyecto. ..... 141
Tabla No. 25.- Ponderaciones para cada tipo de impacto. ..... 147
Tabla No. 26.- Parámetros y valores de evaluación. ..... 148
Tabla No. 27.- Resumen de criterios de evaluación. ..... 149
Tabla No. 28.- Evaluación de alteración del paisaje etapa de preparación. ..... 150
Tabla No. 29.- Matriz con su ponderación cuantitativa de la ejecución del proyecto. . 151
Tabla No. 30.- Listado de impactos significativos (S) por etapa del proyecto. ..... 152
Tabla No. 31.- Impacto ambiental significativo: Contaminación con residuos mineros. ..... 153
Tabla No. 32.- Impacto ambiental significativo: Oportunidades de empleo. ..... 153
Tabla No. 33.- Impacto ambiental significativo: Aportación al desarrollo ..... 153
Tabla No. 34.- Medidas de Prevención y Mitigación. ..... 154
Tabla No. 35.- Periodo de Cumplimiento de las Medidas de Prevención y Mitigación. 157
Tabla No. 36.- Temas de Capacitación. ..... 161
Tabla No. 37.- Actividades económicas y población ocupada. ..... 164
Tabla No. 38.- Población económicamente activa. ..... 165
Tabla No. 39.- Principales indicadores de población y vivienda para la comunidad del Poblado y la Cabecera Municipal Minatitlán. ..... 166

## Índice de Ilustraciones

Ilustración No. 1.- Sitio del Proyecto. ..... 9
Ilustración No. 2.- Superficie del proyecto. ..... 9
Ilustración No. 3.- Estructura de la NOM-141-SEMARNAT-2003. ..... 13
Ilustración No. 4.- Ubicación del proyecto en la UGA 35 El Salto. ..... 14
Ilustración No. 5.- Representación Políticas Ambientales del POET del Estado de Colima. ..... 15
Ilustración No. 6.- Sitio del Proyecto ..... 82
Ilustración No. 7.- Visualización de la ejecución del proyecto. ..... 84
Ilustración No. 8.- Condición actual del Tajo. ..... 85
Ilustración No. 9.- Vista en planta de las secciones de análisis de estabilidad. ..... 86
Ilustración No. 10.- Criterios de aceptación (FS y PF) en función de consecuencias y confiabilidad (Macciotta et al., 2020). **Nivel inter-rampa** y **nivel global** ; Taludes NE-E. Nivel **inter-rampa** y nivel **global** Taludes SW-SE. Fase 4C. ..... 86
Ilustración No. 11.- Criterios de aceptación (FS y PF) en función de consecuencias y confiabilidad (Macciotta et al., 2020). **Nivel inter-rampa** y **nivel global** ; Taludes NE-E. Nivel **inter-rampa** y nivel **global** Taludes NW. Fase 5B. ..... 87
Ilustración No. 12.- Análisis en equilibrio límite 2D, Proyecto de minado 5A5B4C5B. Mecanismo de falla general (Ru=0.1). ..... 88
Ilustración No. 13.- Análisis en equilibrio límite 2D, Proyecto de minado 5A5B4C5B. Mecanismo de falla general (Ru=0.1). ..... 88
Ilustración No. 14.- Análisis en equilibrio límite 2D, Proyecto de minado 5A5B4C5B. Mecanismo de falla inter-rampa superior (Ru=0.1). ..... 89

CONSULTA PÚBLICA

Ilustración No. 15.- Análisis en equilibrio límite 2D, Proyecto de minado 5A5B4C5B. Mecanismo de falla inter-rampa superior (Ru=0.1). ..... 89
Ilustración No. 16.- Análisis en equilibrio límite 2D, Proyecto de minado 5A5B4C5B. Mecanismo de falla inter-rampa inferior (Ru=0.1). ..... 90
Ilustración No. 17.- Línea de conducción del Jaleducto. ..... 91
Ilustración No. 18.- Balsa para instalación de bomba. ..... 92
Ilustración No. 19.- Bomba vertical QL-20 ..... 93
Ilustración No. 20.- Ejemplo de Balsa y transformador eléctrico ..... 93
Ilustración No. 21.- Líneas de Acueducto de la presa. ..... 94
Ilustración No. 22.- Obras Pluviales. ..... 94
Ilustración No. 23.- Colindancias al sitio del proyecto. ..... 95
Ilustración No. 24.- Ubicación del proyecto respecto al Área de Influencia ..... 104
Ilustración No. 25.- Clima en el sitio del proyecto. ..... 105
Ilustración No. 26.- Ubicación del sitio de acuerdo la Carta Hidrológica. ..... 106
Ilustración No. 27.- Grafica de la Precipitación Media Mensual. ..... 107
Ilustración No. 28.- Promedio de la velocidad del viento. ..... 107
Ilustración No. 29.- Promedio de la dirección del viento ..... 108
Ilustración No. 30.- Geología en el sitio del proyecto. ..... 109
Ilustración No. 31.- Ubicación del sitio de estudio en el mapa de las regiones sísmicas en la República Mexicana. ..... 109
Ilustración No. 32.- Área de la mina desprovista de suelo. ..... 110
Ilustración No. 33.- Sitio del proyecto en la Subcuenca Hidrológica. ..... 110
Ilustración No. 34.- Área de inundación. ..... 113
Ilustración No. 35.- Puntos de muestreo de agua superficial. ..... 113
Ilustración No. 36.- Sitio del proyecto respecto a los acuíferos. ..... 116
Ilustración No. 37.- Ubicación de los barrenos. ..... 117
Ilustración No. 38.- Sondeos electromagnéticos. ..... 119
Ilustración No. 39.- Sondeos electromagnéticos dentro y alrededor del sitio del proyecto. ..... 120
Ilustración No. 40.- Unidades resistivas interpretadas dentro del área de estudio. ..... 122
Ilustración No. 41.- Perfil Resistivo No. 6. ..... 122
Ilustración No. 42.- Perfil Resistivo No. 17. ..... 124
Ilustración No. 43.- Puntos de muestreo de agua subterránea. ..... 128
Ilustración No. 44.- Ultima Imagen disponible en Google Earth de Febrero 2023. ..... 129
Ilustración No. 45.- Vista aérea más reciente del sitio del proyecto (2026). ..... 130
Ilustración No. 46.- Vista aérea más reciente del sitio del proyecto (2026). ..... 130
Ilustración No. 47.- Mapa de Plano del Anexo No. 8. ..... 131
Ilustración No. 48.- Ubicación del proyecto con respecto a las AICAs. ..... 133
Ilustración No. 49.- Regiones Hidrológicas Prioritarias. ..... 134
Ilustración No. 50.- Regiones Terrestres Prioritarias. ..... 136
Ilustración No. 51.- Regiones Marinas Prioritarias. ..... 137
Ilustración No. 52.- Ubicación del proyecto con respecto a los sitios RAMSAR. ..... 137
Ilustración No. 53.- Ubicación del Proyecto con respecto a las Áreas Naturales Protegidas de competencia federal. ..... 139
Ilustración No. 54.- Ubicación del Proyecto con respecto a las Áreas Naturales Protegidas de competencia estatal. ..... 140
Ilustración No. 55.- Macro plano de ubicación del sitio del proyecto. ..... 159

CONSULTA PÚBLICA

Ilustración No. 56.- Corte de material vegetal. ..... 161
Ilustración No. 57.- Barrido o limpieza de brechas. ..... 161
Ilustración No. 58.- Ejemplo de temática de platicas ambientales. ..... 162
Ilustración No. 59.- Datos de Población de la zona urbana de Minatitlán con información del Censo de Población y Vivienda..... 163
Ilustración No. 60.- Tasa media de crecimiento de 1995 a 2020. ..... 164
Ilustración No. 61.- Mapa de cobertura de monitoreo geotécnico. ..... 170

CONSULTA PÚBLICA

# I.- DATOS GENERALES DEL PROYECTO, DEL PROMOVENTE Y DEL RESPONSABLE DEL ESTUDIO.

## I.1.- Proyecto.

Se pretende habilitar como depósito permanente de residuos mineros el Tajo 5A, de la Mina Peña Colorada, ubicada en el municipio de Minatitlán, Colima; Como antecedente se tiene que la empresa promovente ha gestionado previamente otras alternativas para el manejo de residuos mineros, como son:

- Presas Las Guásimas (ya en etapa de restauración y/o reintegración).
- Presa Arrayanal (La cual en febrero del 2025 se agotó su capacidad de almacenamiento).
- ACIP (Ampliación Centro Industrial Paticajo), con la infraestructura para manejo de jales en seco.
- Planta de filtrado, para el manejo de jales en seco, recién construida y ya en operación.
- Depositación de jales en el tajo F1A (desde febrero del 2025 se realiza esta actividad).
- Plan de Depositación Temporal de Jales Tajo La Chula (desde febrero de 2026).

La promovente, es una empresa líder considerada una de las minas de extracción de hierro a cielo abierto más grandes de México y ha estado en operación desde la década de 1970, lo que ha permitido, en el contexto municipal, ser la fuente de empleo más importante, así como el detonador de la economía local por la derrama económica que generan las operaciones, y del desarrollo de una serie de bienes y servicios, como parte de la cadena de valor de los minerales.

Ante este escenario, se tiene la apremiante necesidad de habilitar otro sitio de disposición para los materiales de menor valor; mismo que se somete a evaluación en materia de impacto ambiental, mediante el trámite SEMARNAT-04-001 Recepción, evaluación y resolución del informe preventivo, por ajustarse a las disposiciones de la Norma oficial Mexicana NOM-141-SEMARNAT-2003.

## I.1.1.- Ubicación del Proyecto.

El sitio del proyecto se localiza en la parte Norte-Occidental del estado de Colima, y en la parte Oeste del municipio de Minatitlán, dentro de los predios mineros que corresponden a la empresa [redacted], al sitio se puede acceder por la carretera estatal Colima – Minatitlán, para posteriormente continuar por la carretera Minatitlán a Manzanillo hasta la comunidad del Poblado y por medio de un camino de terracería que conduce a la mina Peña Colorada, se llega al sitio de interés, mismo que se localiza aproximadamente a 4.05 km de la cabecera municipal de Minatitlán, Colima.

CONSULTA PÚBLICA

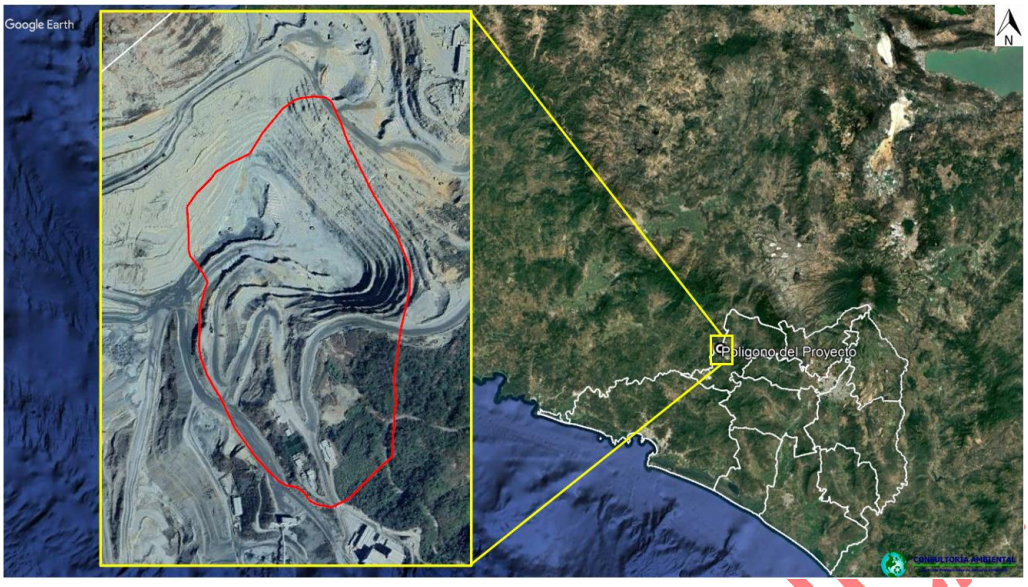


Ilustración No. 1.- Sitio del Proyecto.

## I.1.2.- Superficie total de predio y del proyecto.

El polígono del proyecto comprende una superficie de 497,000 $m^2$ (49.7 ha), de los cuales 224,043 $m^2$ (19.6 ha) serán ocupadas para la depositación de los materiales de menor valor, tal como se observa en la siguiente ilustración y plano. Debido a que los materiales de menor valor van a quedar contenidos dentro del área de minado con 40 m de diferencia en su punto más crítico, no se va a necesitar bordo.

Tabla No. 1.- Resumen de Superficie.

| Superficies | | |
|---|---|---|
| Superficie Total | Superficie de Depositación | Superficie de amortiguamiento |
| 497,000 $m^2$ | 224,043 $m^2$ | 272,957 $m^2$ |




Ilustración No. 2.- Superficie del proyecto

Anexo No. 1.- Plano de la Superficie del Proyecto.

COPIA PÚBLICA

### I.1.3.- Inversión Requerida

La inversión total del proyecto será de $[redacted]; [redacted] M.N., en donde la inversión se distribuirá de la siguiente manera:

- Ingeniería / Topografía = [redacted] M.N.).
- Acondicionamiento de Caminos y Accesos = [redacted] M.N.).
- Línea de Conducción de Material de Menor Valor = [redacted] M.N.).
- Sistema de Recuperación de Agua = [redacted] M.N.).
- Obra Civil = [redacted] M.N.).
- Línea de Fuerza y Control = [redacted] M.N.).
- Gastos Operativos (Operación) = [redacted] M.N.).

Anexo No. 2.- Presupuesto del Proyecto.

### I.1.4.- Número de empleos directos e indirectos generados por el desarrollo del proyecto.

La ejecución de obras y la operación de las instalaciones se realizará con el siguiente personal especializado de empresas locales:

- Obra Civil: 6 oficiales + 6 ayudantes, para la cisterna y cimentación de soportaría.
- Estructura y Tubería : 8 oficiales + 8 ayudantes, para tubería y estructura para soportes.
- Obra Eléctrica: 4 oficiales + 4 ayudantes.
- Operación : Supervisores (1 x turno, de lunes a domingo) y 2 Operadores (Por turno, de lunes a domingo).

Es importante mencionar que, con la habilitación de la depositación de material de menor valor en tajo, se asegura la continuidad de la mina Peña Colorada y el trabajo de más de 1,200 empleados directos y 3,000 indirectos en la zona. En caso contrario, se ve comprometida las operaciones.

CONSULTA PÚBLICA

**I.1.5.- Duración total de Proyecto (incluye todas las etapas o anualidades) o parcial (desglosada por etapas, preparación del sitio, construcción y operación).**

La preparación del sitio y la instalación de la infraestructura destinada al manejo y depósito de material de menor valor, así como la infraestructura para la recuperación de agua, se llevarán a cabo en un periodo estimado de cuatro meses. Posteriormente, la depositación del material mediante descarga directa e intermitente en la zona Fase 5A se realizará durante un periodo aproximado de 120 meses (10 años). De manera paralela y continua a esta etapa operativa, se efectuará la captación, recuperación y conducción del agua hacia la cisterna 2 de la Planta de Beneficio.

Anexo No. 3.- Programa de Trabajo del Proyecto.

**I.2.- Promovente**

[redacted]

Anexo No. 4.- Acta Constitutiva.

**I.2.1.- Registro Federal de Contribuyentes de la empresa promovente**

[redacted]

Anexo No. 5.- RFC de la empresa.

**I.2.2.- Nombre y cargo del representante legal**

[redacted]

Anexo No. 6.- INE/Poder del Representante Legal.

**I.2.3.- Dirección del promovente para recibir u oír notificaciones**

Calle: [redacted]

Número exterior: [redacted]

Número interior: [redacted]

Colonia: [redacted]

[redacted]

Tel. [redacted]

Correo: [redacted]

CONSULTA PÚBLICA

I.3.- Responsable del Informe Preventivo

I.3.1.- Nombre o Razón Social

[redacted]
Cédula profesional No. [redacted]

I.3.2.- Registro Federal del Contribuyente

[redacted]

I.3.3.- Dirección

Calle: [redacted]

Colonia: [redacted]

Código Postal: [redacted]

Tel. [redacted]

[redacted]

Correo Electrónico: [redacted]

Participantes en la elaboración del Informe preventivo:

[redacted]

CONSULTA PÚBLICA

## II.- REFERENCIAS, SEGÚN CORRESPONDA, AL O LOS SUPUESTOS DEL ARTÍCULO 31 DE LA LEY GENERAL DEL EQUILIBRIO ECOLÓGICO Y LA PROTECCIÓN AL AMBIENTE

### II.1.- Existan normas oficiales mexicanas u otras disposiciones que regulen las emisiones, las descargas o el aprovechamiento de recursos naturales y, en general, todos los impactos ambientales relevantes que puedan producir o actividad.

El proyecto **"Depositación de Material de Menor Valor en Tajo"** se encuentra sujeto en su totalidad a lo establecido en la Norma Oficial Mexicana NOM-141-SEMARNAT-2003, la cual establece el procedimiento para caracterizar los materiales de menor valor, así como las especificaciones y criterios para la caracterización y preparación del sitio, proyecto, construcción, operación y post operación de depositación de materiales de menor valor, publicada el día 13 de septiembre de 2004 en el Diario Oficial de la Federación.

Derivado de lo señalado en el párrafo anterior y de acuerdo a lo establecido en el Reglamento de la Ley General de Equilibrio Ecológico y la Protección al Ambiente en materia de Evaluación Ambiental, en su artículo 29 que la realización de las obras y actividades a que se refiere el artículo 5o. del presente reglamento requerirán la presentación de un informe preventivo, cuando:

> *I. Existan normas oficiales mexicanas u otras disposiciones que regulen las emisiones, las descargas, el aprovechamiento de recursos naturales y, en general, todos los impactos ambientales relevantes que las obras o actividades puedan producir;*

Esta Norma Oficial Mexicana, brinda a las empresas mineras, la posibilidad de gestionar sus permisos en materia de impacto ambiental, mediante un informe preventivo para sus sitios de disposición, conocidas como presas de jales, que son obras de ingeniería diseñadas para reducir el riesgo al ambiente y la salud, ya que establece los criterios para el diseño, construcción, operación y post-operación, que una vez cumplidos se tendrá un sitio de disposición seguro, en el que se minimicen los peligros y riesgos asociados.

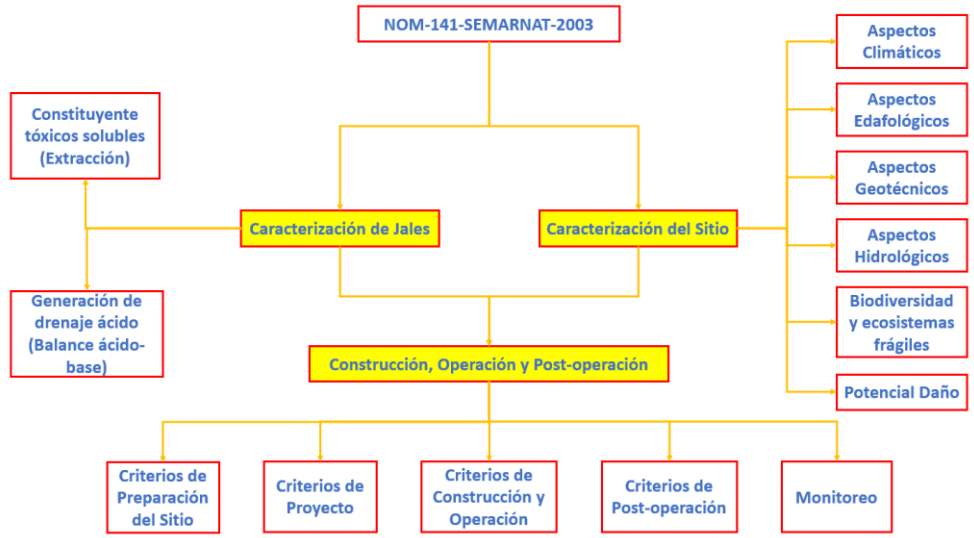


Ilustración No. 3.- Estructura de la NOM-141-SEMARNAT-2003.

CONSULTA PÚBLICA

Así mismo la Norma Oficial Mexicana NOM-141-SEMARNAT-2003, establece que "El almacenamiento de los jales puede efectuarse en el lugar donde se generen, conforme a la información obtenida de la caracterización del sitio, aplicando los criterios de protección ambiental especificados en esta Norma Oficial Mexicana para cada etapa".

**II.2.- Las obras y/o actividades estén expresamente previstas por un plan parcial de desarrollo urbano o de ordenamiento ecológico que haya sido evaluado por la Secretaría.**

Programa de Ordenamiento Ecológico y Territorial del Estado de Colima

El POET del Estado de Colima es el instrumento de política ambiental para el desarrollo sustentable, que estudia y dirige la aptitud ecológica territorial para que el desarrollo de obras, actividades, proyectos y programas, sean congruentes con la sustentabilidad y es mandatado por la Ley General para el Equilibrio Ecológico y Protección al Ambiente y la Ley Ambiental para el Desarrollo Sustentable del Estado de Colima.

El principal producto del POET es el modelo de ordenamiento (decretado el 05 de abril de 2025), el cual se integra por una serie de Unidades de Gestión Ambiental (UGA) con una política ambiental general (meta) que a su vez cuenta con directrices (lineamientos y criterios) a seguir para alcanzar la meta o el estado deseable.

Derivado de lo anterior, el proyecto se encuentra dentro de la UGA 35 denominada "El Salto", esto de acuerdo con el Programa de Ordenamiento Ecológico y Territorial del Estado de Colima, tal como se muestra en la siguiente ilustración.

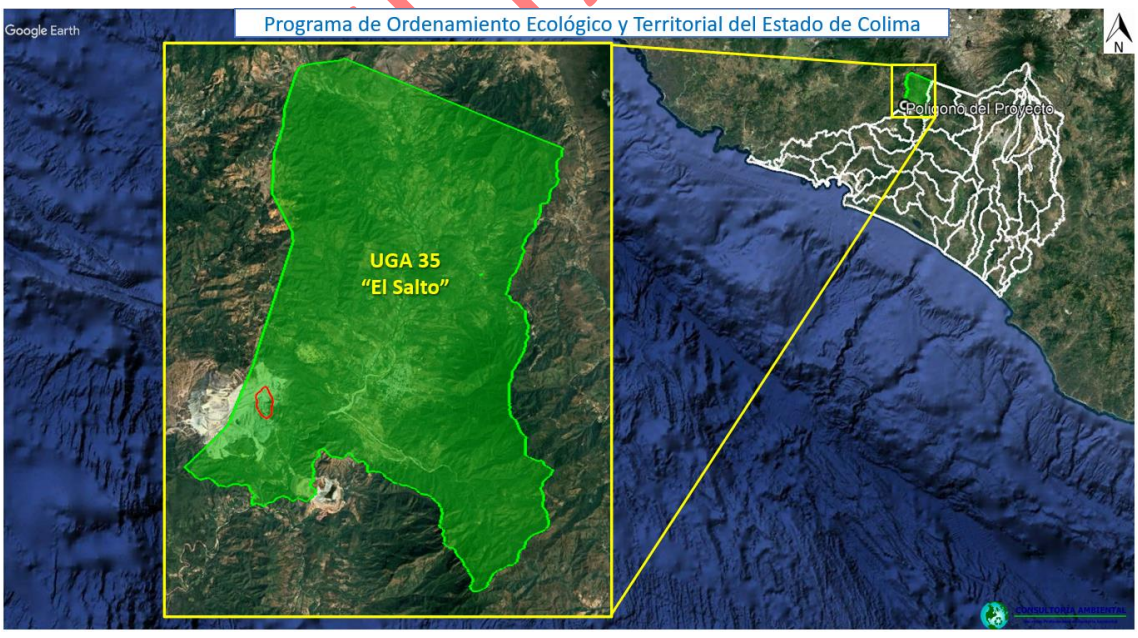


Ilustración No. 4.- Ubicación del proyecto en la UGA 35 El Salto.

En cuanto a las políticas ambientales del Programa de Ordenamiento Ecológico y Territorial del Estado de Colima, el sitio el proyecto se encuentra dentro de la política de Aprovechamiento – Restauración, tal como se muestra en la siguiente ilustración.

COPIA PÚBLICA

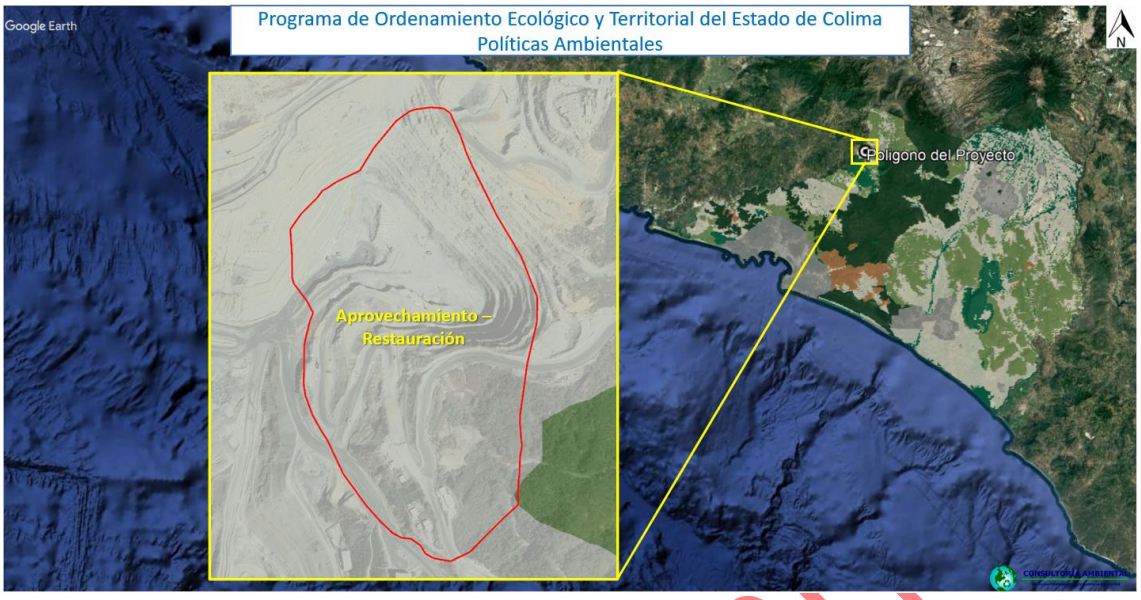


Ilustración No. 5.- Representación Políticas Ambientales del POET del Estado de Colima.

Tabla No. 2.- Políticas de la UGA 35 El Salto.

| UGA | Política Ecológica | Usos Dominantes | Usos Condicionados | Criterios |
|---|---|---|---|---|
| 35 El Salto | Aprovechamiento – Restauración | 1. Agrícola (sin ampliar la frontera agrícola).<br>2. Conservación.<br>3. Restauración. | 1. Almacenamiento temporal de co-procesamiento de residuos.<br>2. Asentamientos humanos rurales (solo comunidades rurales ya establecidas y que se encuentran en proceso de incorporación).<br>3. Ecoturismo.<br>4. Establos y zahurdas (construcciones hasta 400 m2 y solo podrán ser 2 viviendas por hectárea).<br>5. Ganadería regenerativa (no podrán tener más de 4 cabezas de ganado en una hectárea).<br>6. Granjas y huertos (construcciones hasta 1,000 m2 y solo podrán ser 2 viviendas por hectárea).<br>7. Industria asociada a la minería (solo se podrá dar en polígonos que cuenten con autorizaciones por las autoridades competentes).<br>8. Infraestructura de servicios.<br>9. Infraestructura agropecuaria.<br>10. Minería metálica y no metálica (deberán contar con la autorización).<br>11. Plantas de tratamiento de aguas residuales.<br>12. Sitios de disposición final de residuos de manejo especial.<br>13. Sitios de tiro. | AG, AI, AGR, AHR, CUA, CON, DES, ECT, EDU, EE, ER, GR, IND, INF, INFRA, INV, MIN, PEC, PRO, PTAR, RES, SDFME, ST |

CONSULTA PÚBLICA

A continuación se realiza la vinculación del proyecto con los criterios de la UGA:

Tabla No. 3.- Vinculación del Proyecto con la UGA 35 "El Salto".

| Vinculación del Proyecto con la UGA 35 "El Salto" | | |
|---|---|---|
| **Criterio** | **Descripción** | **Vinculación** |
| **Criterios de Agricultura (AG)** | | |
| AG1 | Los sedimentos extraídos de los canales de riego por desazolve deben incorporarse a las tierras de cultivo, bajo previa verificación de su inocuidad. | *No se vincula con la naturaleza del proyecto, ya que no se prevé la extracción de sedimentos de canales de riego ni actividades agrícolas.* |
| AG2 | Los predios de monocultivos deben implementar esquemas para el descanso de tierras y/o rotación periódica de cultivos. | *No se vincula con la naturaleza del proyecto, ya que el predio tiene un uso minero y no se prevén actividades agrícolas.* |
| AG3 | La actividad no deberá realizar quemas en las parcelas agropecuarias. | *No se vincula con la naturaleza del proyecto, ya que no se prevén actividades agropecuarias.* |
| AG4 | Los procesos de fertilización del suelo deben incorporar anualmente material orgánico (residuos del cultivo, gallinaza, estiércol y composta), biofertilizantes, así como leguminosas o alguna otra especie que ayude a mejorar las condiciones del suelo. | *No se vincula con la naturaleza del proyecto ya que no se prevé la fertilización del suelo con fines de agricultura.* |
| AG5 | Los predios de agricultura intensiva y plantaciones deben elaborar un programa de manejo de residuos. | *No se vincula con la naturaleza del proyecto, ya que el predio es de uso minero y no se prevén actividades agrícolas.* |
| AG6 | Se deberá realizar un programa de monitoreo de las condiciones del suelo. | *No se vincula con la naturaleza del proyecto, ya que actualmente el sitio se encuentra desprovisto de suelo vegetal.* |
| AG7 | Las áreas de pastizales naturales o inducidos deben emplear combinaciones de leguminosas y pastos seleccionados. | *No se vincula con la naturaleza del proyecto, ya que el sitio actualmente se encuentra desprovisto de vegetación, así mismo, no se prevén actividades agrícolas.* |
| AG8 | Se restringe la extensión de pastizales y a su vez, la introducción de pastizales invasivos debido al riesgo del aumento de incendios, la potencial deforestación de la selva y la reducción a la resiliencia ante el cambio climático. | *No se vincula con la naturaleza del proyecto, ya que no se prevé la extensión ni introducción de pastizales, así mismo, se menciona que el sitio se encuentra desprovisto de vegetación.* |
| AG9 | Debe incorporar coberturas orgánicas sobre el suelo por lo menos una vez al año, para evitar la erosión. | *No se vincula con la naturaleza del proyecto ya que actualmente no se contempla la incorporación de coberturas orgánicas, sin embargo, se informa que una vez finalizadas las actividades de depositación, se implementará un programa de restauración* |

CONSULTA PÚBLICA

| | | |
|---|---|---|
| | | *que implicará la incorporación de materia orgánica y suelo fértil.* |
| AG10 | Las áreas de cultivo colindantes a las áreas urbanas deben contar con una cerca perimetral de árboles y arbustos por parcela. | *No se vincula con la naturaleza del proyecto, ya que le sitio del proyecto no se encuentra colindante con áreas urbanas, siendo la población más cercana la comunidad de "El Poblado" a 1.40 km al Sureste del sitio del proyecto.* |
| AG11 | Mantener cercos vivos o barreras verdes de vegetación local en los perímetros de las áreas y/o predios agrícolas para mitigar la erosión y favorecer la conectividad del hábitat. | *No se vincula con la naturaleza del proyecto, ya que el predio presenta usos mineros y no agrícolas.* |
| AG12 | La cosecha de cultivos de caña debe ser en verde. | *No se vincula con la naturaleza del proyecto, ya que no se prevén actividades agrícolas de cultivo de azúcar ni cualquier otro tipo de siembras.* |
| AG13 | El incremento en la superficie de producción agrícola o la apertura de más áreas de producción solo se puede realizar en superficie considerada con la política de aprovechamiento-restauración y si su lineamiento lo permite. | *No se vincula con la naturaleza del proyecto, ya que no se prevé incrementar la superficie de producción agrícola.* |
| AG14 | La actividad no debe realizar el uso de cualquier agroquímico, ya sean pesticidas (insecticidas, herbicidas, fungicidas y nematicidas) o fertilizantes sintéticos (incluyendo hormonas y otros agentes químicos de crecimiento). | *No se vincula con la naturaleza del proyecto, ya que no se prevé el uso de agroquímicos, pesticidas ni fertilizantes de cualquier tipo.* |
| AG15 | En cultivos de ladera, deben implementar técnicas de conservación de suelo para disminuir los procesos erosivos y de degradación de éste. | *No se vincula con la naturaleza del proyecto, ya que no se prevé el cultivo en laderas ni de cualquier otro tipo.* |
| AG16 | En terrenos con pendiente superior al 5%, la orientación de los surcos del cultivo debe realizarse a la inversa de la pendiente conjuntamente trazando curvas de nivel para reducir las pérdidas de suelo por erosión hídrica. | *No se vincula con la naturaleza del proyecto, ya que no se prevén actividades agrícolas de cualquier tipo.* |
| AG17 | Los predios destinados al cultivo deben permitir la floración de un 30% a 50% de la plantación, con el propósito de que éstas proporcionen néctar y polen a las poblaciones de polinizadores. | *No se vincula con la naturaleza del proyecto, ya que no se prevén actividades agrícolas.* |
| AG18 | En pendientes mayores al 15% se deben retener los sedimentos con | *No se vincula con la naturaleza del proyecto, ya que no se prevén actividades agrícolas de cualquier tipo.* |

CONSULTA PÚBLICA

| | | |
|---|---|---|
| | represamientos escalonados u otras obras de conservación de suelos. | |
| AG19 | En uso de suelo forestal, con susceptibilidad a deslizamientos, erosión alta y muy alta sólo podrán realizarse actividades silvopastoriles, agroforestales o agrosilvopastoriles. | *No se vincula con la naturaleza del proyecto, ya que actualmente el sitio del proyecto se encuentra desprovisto de vegetación y no se prevén actividades silvopastoriles, agroforestales o agrosilvopastoriles.* |
| AG20 | De ser autorizado un cambio de uso de suelo forestal a agropecuario, sólo puede realizar actividades silvopastoriles, agroforestales o agrosilvopastoriles. | *No se vincula con la naturaleza del proyecto, ya que no se prevé realizar actividades agropecuarias.* |
| AG21 | Las áreas con monocultivos intensivos fuera de la zona de aptitud alta para su cultivo deben implementar técnicas de producción que mantengan cubierta la superficie entre las diferentes plántulas. | *No se vincula con la naturaleza del proyecto, ya que no se prevén actividades agrícolas de cualquier tipo.* |
| AG22 | Solo se permite la instalación de monocultivos intensivos que cuenten con una estrategia de gestión o plan de manejo de la totalidad de sus residuos, desde su generación hasta su disposición y/o tratamiento, así como un registro único estatal como generador de residuos de manejo especial. | *No se vincula con la naturaleza del proyecto, ya que no se prevé realizar prácticas agrícolas de monocultivo ni de cualquier tipo.* |
| AG23 | Las prácticas agrícolas no deben ser intensivas o de monocultivos. | *No se vincula con la naturaleza del proyecto, ya que no se prevé realizar prácticas agrícolas de monocultivo ni de cualquier tipo.* |
| AG24 | Los cultivos ubicados en zonas con vegetación riparia deben establecer zonas de amortiguamiento en las zonas aledañas de los cauces colindantes. | *No se vincula con la naturaleza del proyecto, ya que no se prevé realizar prácticas agrícolas, así mismo el sitio del proyecto no se encuentra en áreas con vegetación riparia.* |
| AG25 | El cambio de uso de suelo no se puede realizar para actividad agrícola. | *No se vincula con la naturaleza del proyecto, ya que no se prevé realizar actividades agrícolas.* |
| AG26 | En zonas desmontadas en una fecha anterior a 2016, únicamente se permite agricultura de temporal; los aprovechamientos en este supuesto deben transitar hacia prácticas agroecológicas y/o agroforestales. | *No se vincula con la naturaleza del proyecto, ya que no se prevén actividades agrícolas de ningún tipo.* |
| AG27 | La actividad no deberá realizar la introducción de especies exóticas en sistemas agroforestales ni cerca de los cauces. | *No se vincula con la naturaleza del proyecto, ya que no se prevé la introducción de especies exóticas de flora.* |
| AG28 | Implementar prácticas agroecológicas que prevengan la erosión del suelo. | *No se vincula con la naturaleza del proyecto, ya que no se prevén actividades agrícolas.* |

CONSULTA PÚBLICA

| | | |
|---|---|---|
| AG29 | Realizar el uso múltiple del suelo en traspatio (hortalizas biodinámicas, manejo de aves de corral, árboles frutales, cunicultura, porcicultura, apicultura, acuacultura), para favorecer el auto abasto mediante la disponibilidad de producto para mejorar la dieta familiar y asegurar mayores ingresos de los excedentes comercializables a través del trabajo familiar y de género. | *No se vincula con la naturaleza del proyecto, ya que no se prevé el uso de suelo con fines de agricultura de ningún tipo.* |
| AG30 | El área de cultivo debe estar separada de ríos y cuerpos de agua por una zona de amortiguamiento de 20 m de ancho. | *No se vincula con la naturaleza del proyecto, ya que no se prevén actividades agrícolas, además el sitio del proyecto no cuenta con cuerpos de agua de importancia.* |
| AG31 | La actividad deberá desarrollar ecotecnologías en agroforestería para el aprovechamiento de especies maderables. | *No se vincula con la naturaleza del proyecto, ya que no se prevé la implementación de ecotecnologías en agroforestería ni de cualquier otro tipo.* |
| AG32 | Solo puede realizar la conversión de terrenos agrícolas y ganaderos hacia usos forestales, con excepción para la instalación de infraestructura de servicios básicos. | *No se vincula con la naturaleza del proyecto, ya que no se prevé la conversión de terrenos agropecuarios a forestales.* |
| AG33 | Debe realizar una actividad que aporte un valor agregado a la producción agrícola. | *No se vincula con la naturaleza del proyecto, ya que no se prevén actividades agrícolas.* |
| AG34 | Debe generar productos orgánicos y típicos de la región en los proyectos ecoturísticos para ofrecer a los visitantes. | *No se vincula con la naturaleza del proyecto, ya que no se prevé la manufacturación de productos orgánicos ni típicos de la región con fines ecoturísticos.* |
| AG35 | Deberá de contar con sistemas de eficiencia de flujo de agua, así como su recirculación. | *No se vincula con la naturaleza del proyecto, ya que no se prevén actividades agrícolas.*<br><br>*Sin embargo, el proyecto contará con un sistema de rebombeo de agua, el cual recirculará el agua del depósito a una cisterna que posteriormente será reenviada a los procesos de la planta de beneficio.* |
| AG36 | La actividad no deberá implementar la fumigación aérea (avionetas, drones, o cualquier otra técnica) con agrotóxicos que causen un daño a la flora y fauna. | *No se vincula con la naturaleza del proyecto, ya que no se prevé la fumigación aérea ni actividades agrícolas.* |
| AG37 | El proyecto debe realizar como medida ambiental compensatoria cinco veces la superficie afectada, ya sea en proyectos de Soluciones Basadas en la Naturaleza o de Adaptación Basada en Ecosistemas en | *No se vincula con la naturaleza del proyecto, ya que actualmente el sitio del proyecto se encuentra desprovisto de vegetación y no se prevé un aumento significativo a los impactos que se generan actualmente en el sitio.* |

CONSULTA PÚBLICA

| | | |
|---|---|---|
| | el mismo Sistema Ambiental afectado o podrá ser transferido a otro sistema acordado, lo anterior debe realizarse para que se autorice el permiso correspondiente a través del resolutivo de impacto ambiental federal, la licencia ambiental única Federal o Estatal y la licencia de funcionamiento municipal ya sea nuevo, por renovación o ampliación. | |
| Criterios de Agricultura de Invernadero (AI) | | |
| AI1 | La actividad debe contar con un plan de manejo de la totalidad de sus residuos, desde su generación hasta su disposición y/o tratamiento, así como un registro único estatal como generador de residuos de manejo especial, en conformidad con la legislación estatal y federal aplicable. | *El proyecto contempla el manejo integral de los residuos sólidos y líquidos generados durante todas las etapas conforme a la legislación aplicable estatal y federal.* |
| AI2 | Los desarrollos de agricultura protegida deben contemplar la captación de agua de lluvia como única alternativa para riego. | *No se vincula con la naturaleza del proyecto, ya que no se prevén realizar actividades agrícolas.* |
| AI3 | En los nuevos desarrollos de agricultura protegida debe de contar con sistemas de recirculación de aguas para el riego del cultivo. | *No se vincula con la naturaleza del proyecto, ya que no se prevén actividades agrícolas.* |
| AI4 | En los proyectos de agricultura protegida debe contar con estrategias para la gestión de residuos, uso eficiente del agua y manejo de agroquímicos. | *No se vincula con la naturaleza del proyecto, ya que no se prevén actividades agrícolas.* |
| AI5 | Solo se permite el desarrollo de nueva actividad agrícola en terrenos donde se minimicen los impactos ambientales. | *No se vincula con la naturaleza del proyecto, ya que no se prevén actividades agrícolas.* |
| AI6 | El área de cultivo debe estar separada de ríos y cuerpos de agua por una zona de amortiguamiento de 20 m de ancho. | *No se vincula con la naturaleza del proyecto, ya que no se prevén actividades agrícolas, así mismo, se informa que el sitio del proyecto no cuenta con cuerpos de agua ni ríos.* |
| AI7 | La actividad deberá integrar un sistema de captación de agua de lluvia y tratamiento de aguas residuales. | *No se vincula con la naturaleza del proyecto, ya que no se prevén actividades agrícolas.* |
| AI8 | La actividad de agricultura protegida deberá ser orgánica en su totalidad, sin la implementación de agroquímicos nocivos. | *No se vincula con la naturaleza del proyecto, ya que no se prevén actividades agrícolas.* |
| AI9 | Mantener cercos vivos o barreras verdes de vegetación local en los perímetros de las áreas y/o predios agrícolas para mitigar la erosión y favorecer la conectividad del hábitat. | *No se vincula con la naturaleza del proyecto, ya que el predio presenta usos mineros y no agrícolas.* |

CONSULTA PÚBLICA

| | | |
|---|---|---|
| AI10 | El proyecto debe realizar como medida ambiental compensatoria cinco veces la superficie afectada, ya sea en proyectos de Soluciones Basadas en la Naturaleza o de Adaptación Basada en Ecosistemas en el mismo Sistema Ambiental afectado o podrá ser transferido a otro sistema acordado, lo anterior debe realizarse para que se autorice el permiso correspondiente a través del resolutivo de impacto ambiental federal, la licencia ambiental única Federal o Estatal y la licencia de funcionamiento municipal ya sea nuevo, por renovación o ampliación. | *No se vincula con la naturaleza del proyecto, ya que actualmente el sitio del proyecto se encuentra desprovisto de vegetación y no se prevé un aumento significativo a los impactos que se generan actualmente en el sitio.* |
| Criterios de Agricultura de Riego (AGR) | | |
| AGR1 | La actividad debe someter las aguas de riego a tratamiento para evitar salinización y contaminación. | *No se vincula con la naturaleza del proyecto, ya que no se prevén actividades de agricultura de riego.* |
| AGR2 | El área de cultivo debe estar separada de ríos y cuerpos de agua por una zona de amortiguamiento de 20 m de ancho. | *No se vincula con la naturaleza del proyecto, ya que no se prevén actividades agrícolas, así mismo, se informa que el sitio del proyecto no cuenta con cuerpos de agua ni ríos.* |
| AGR3 | En las tierras de riego se debe fomentar la siembra de aquellos productos adaptados al sitio y realizar como mínimo dos cosechas al año, siendo necesaria la utilización racional de la infraestructura agrícola. | *No se vincula con la naturaleza del proyecto, ya que no se prevén actividades de agricultura de riego.* |
| AGR4 | Dar mantenimiento a los bordos de almacenamiento de aguas para la agricultura de riego e integrar obras de contención de sedimentos de la zona de recarga, aplicando soluciones basadas en la naturaleza. | *No se vincula con la naturaleza del proyecto, ya que no se prevé el mantenimiento de bordos de almacenamiento de agua para actividades agrícolas de riego.* |
| AGR5 | Instalar sistemas de riego de bajo consumo de agua. | *No se vincula con la naturaleza del proyecto, ya que no se prevé la instalación de sistemas de riego y no se prevén actividades agrícolas.* |
| AGR6 | La alteración de cauces naturales de agua no se puede realizar para crear nuevos canales de drenaje o de riego. | *No se vincula con la naturaleza del proyecto, ya que no se prevé la alteración de cauces naturales de agua ni cuerpos de agua.*<br><br>*Sin embargo es importante mencionar que la mina cuenta con obras para el control de aguas pluviales que desalojan las escorrentías intermitentes fuera del tajo.* |

CONSULTA PÚBLICA

| | | |
|---|---|---|
| AGR7 | Los cauces convertidos en el pasado deben mantener su cobertura vegetativa natural o, en su ausencia, dicha cobertura debe ser recuperada. | *No se vincula con la naturaleza del proyecto, ya que dentro del sitio del proyecto no se cuenta con cauces ni cuerpos de agua.* |
| AGR8 | Realizar estudios para el desarrollo de alternativas productivas sustentables. | *No se vincula con la naturaleza del proyecto, ya que el sitio se encuentra inmerso en la unidad minera Peña Colorada, por lo cual no se contemplan alternativas productivas.* |
| AGR9 | Debe emplear el riego del atardecer al amanecer. | *No se vincula con la naturaleza del proyecto, ya que no se contemplan actividades de agricultura de riego.* |
| AGR10 | Debe realizar la construcción de infraestructura que eficientice el riego en aquellas áreas donde exista una capacidad agrícola alta. | *No se vincula con la naturaleza del proyecto, ya que no se contemplan actividades de agricultura de riego.* |
| AGR11 | Mantener cercos vivos o barreras verdes de vegetación local en los perímetros de las áreas y/o predios agrícolas para mitigar la erosión y favorecer la conectividad del hábitat. | *No se vincula con la naturaleza del proyecto, ya que el predio presenta usos mineros y no agrícolas.* |
| AGR12 | Las descargas de unidades de producción y drenes deben conectarse a un solo colector y recirculación del agua. | *No se vincula con la naturaleza del proyecto, ya que no se contemplan actividades de agricultura de riego.* |
| AGR13 | Los canales de riego deben contar con una trampa de sedimentos o desarenadores antes de su salida a las corrientes y cuerpos de agua. | *No se vincula con la naturaleza del proyecto, ya que no se prevé la construcción de canales de riego.* |
| AGR14 | En las unidades de producción donde se cultiven especies anuales con riego, se debe establecer un cultivo de coberturas al final de cada ciclo del cultivo, que será incorporado como abono verde o bien utilizado como forraje en el siguiente ciclo. | *No se vincula con la naturaleza del proyecto, ya que no se prevén actividades agrícolas de riego.* |
| AGR15 | Debe establecer barreras rompevientos perpendiculares a la dirección del viento en aquellas áreas susceptibles a la salinización por arrastre de partículas del suelo. | *No se vincula con la naturaleza del proyecto, ya que no se contempla el establecimiento de barreras rompevientos.* |
| AGR16 | La ampliación y apertura de zonas de riego debe ser en función de la información disponible a partir del balance hídrico de la microcuenca señalado por el ordenamiento vigente. | *No se vincula con la naturaleza del proyecto, ya que no se contempla la ampliación ni apertura de zonas de riego.* |
| AGR17 | Desazolvar los canales de riego y eliminar la maleza periódicamente (cada seis meses) para convertirla en composta e | *No se vincula con la naturaleza del proyecto, ya que dentro del sitio del proyecto no se contará con canales de riego.* |

CONSULTA PÚBLICA

| | | |
|---|---|---|
| | incorporarlos en los sistemas de compostaje para el mejoramiento de suelos. | |
| **Criterios de Asentamientos Humanos Rurales (AHR)** | | |
| AHR1 | Deben contar con infraestructura para el acopio y/o manejo de desechos sólidos, aunado a programas de reciclaje de residuos. | *No se vincula con la naturaleza del proyecto, ya que dentro del sitio del proyecto no se contempla el acopio de desechos sólidos urbanos.* |
| AHR2 | Solo se permiten las construcciones de viviendas rurales que estén relacionadas con las actividades agropecuarias y podrán tener una superficie máxima de construcción de 400 $m^2$ en cada 2,500 $m^2$ sin hacer conglomerados. | *No se vincula con la naturaleza del proyecto, ya que el proyecto no contempla la construcción de viviendas rurales.* |
| AHR3 | Deberán de contar con sistemas de tratamiento de aguas residuales. | *Durante la ejecución de las actividades de preparación y construcción se tendrá la generación de aguas residuales provenientes de sanitarios, contemplando la instalación de tipo portátiles, cuyas aguas residuales serán retiradas por empresas autorizadas para su correcta disposición final.* |
| AHR4 | Se deberán de reutilizar las aguas grises tratadas. | *No se vincula con la naturaleza del proyecto, ya que no se contempla la reutilización de aguas grises tratadas.*<br><br>*Sin embargo, se informa que el proyecto contará con un sistema de rebombeo de agua, el cual recirculará el agua del depósito a una cisterna que posteriormente será reenviada a los procesos de la planta de beneficio.*<br><br>*Es importante mencionar que al agua utilizada no se le añaden sustancias ni contaminantes, lo cual permite que el rebombeo y la reutilización.* |
| AHR5 | Las actividades no deben realizar el desmonte de la cobertura vegetal en áreas contiguas en por lo menos 20 metros de distancia de cuerpos de agua, acahuales o ecosistemas forestales para el establecimiento de asentamientos. | *No se vincula con la naturaleza del proyecto, ya que actualmente el sitio del proyecto se encuentra desprovisto de vegetación forestal.* |
| AHR6 | Los residuos de forrajes y desechos de alimentos deben ser empleados para la producción de composta u otros métodos ecológicos de aprovechamiento. | *No se vincula con la naturaleza del proyecto, ya que no se contempla la producción de composta.* |

CONSULTA PÚBLICA

| | | |
|---|---|---|
| AHR7 | En aquellos proyectos donde se pretenda instalar cabañas, deben realizarse los respectivos estudios o manifiestos, que contendrán la capacidad de carga del sitio, previendo que solo podrán instalarse cuatro cabañas por hectárea con una superficie de construcción de 400 m2 cada una (como máximo) sin ser contiguos entre sí. | *No se vincula con la naturaleza del proyecto, ya que no se construirán cabañas en el sitio.* |
| AHR8 | Solo se instalarán albercas si cuentan con los estudios y permisos que determinan la disponibilidad de agua en el acuífero, debiendo utilizar biosistemas para el tratamiento de las aguas. | *No se vincula con la naturaleza del proyecto, ya que no se construirán albercas en el sitio.* |
| AHR9 | Las viviendas en áreas rurales deben contar con biodigestores para el tratamiento de los residuos de los animales de compañía o de granja. | *No se vincula con la naturaleza del proyecto, ya que dentro del sitio del proyecto no existen viviendas rurales.*<br><br>*Además el manejo de aguas residuales se hará mediante la colocación de sanitarios portátiles cuyas aguas residuales serán retiradas por empresas autorizadas para su correcta disposición final.* |
| AHR10 | Deberán instalarse sistemas de eficiencia energética y energías limpias en las edificaciones. | *No se vincula con la naturaleza del proyecto, ya que el proyecto no contempla edificaciones que requieran de energía eléctrica.* |
| AHR11 | Deberán instalarse sistemas LED en la luminaria pública. | *No se vincula con la naturaleza del proyecto, ya que no se requiere la instalación de luminarias públicas.* |
| AHR12 | Deberán impermeabilizar las edificaciones y viviendas en color blanco. | *El proyecto se refiere a la operación de la depositación de material de menor valor en tajo, no se contemplan edificaciones ni viviendas.* |
| AHR13 | En viviendas no podrán realizarse actividades de sacrificios de animales de granja. | *No se vincula con la naturaleza del proyecto, ya que el proyecto se refiere a la operación de la depositación de material de menor valor en tajo y no considera actividades relacionadas al sacrifico de animales de granja.* |
| AHR14 | Al interior y exterior de las viviendas no podrán realizar quema de materia orgánica e inorgánica. | *No se vincula con la naturaleza del proyecto, ya que no se contempla realizar quema de materia orgánica ni inorgánica.*<br><br>*Los residuos generados en las etapas del proyecto serán gestionados de acuerdo a la ley estatal o federal aplicable.* |

CONSULTA PÚBLICA

| | | |
|---|---|---|
| AHR15 | Deberán instalarse la infraestructura para el depósito y separación de los residuos sólidos, con la finalidad de no arrojarlos en las barrancas o ríos aledaños. | *No se vincula con la naturaleza del proyecto, ya que no se contempla la construcción de un sitio de acopio ni separación de residuos.*<br><br>*Los residuos generados en las etapas del proyecto serán gestionados de acuerdo a la legislación aplicable.* |
| AHR16 | En las zonas de influencia de áreas naturales protegidas y rurales de reserva, sólo pueden establecerse asentamientos con una densidad de 4 viviendas/ha o 20 habitantes/ha o menos y que no sean en conglomerado. | *No se vincula con la naturaleza del proyecto, ya que el sitio no se encuentra en áreas naturales protegidas.* |
| AHR17 | Se deberán instalar infraestructura de ecotecnias que hagan eficiente el consumo de leña. | *No se vincula con la naturaleza del proyecto, ya que no se prevé la instalación de infraestructura de ecotecnias.* |
| Criterios de Cuerpos de Agua (CUA) | | |
| CUA1 | Establecer un programa de saneamiento a corto, mediano y largo plazo para los cuerpos de agua y zonas inundables contaminadas. | *No se vincula con la naturaleza del proyecto, ya que dentro del sitio del proyecto no se cuenta con cuerpos de agua ni arroyos de importancia.*<br><br>*Así mismo se informa que el proyecto en sí, no generará residuos mineros, sin embargo, por su naturaleza, se refiere a la depositación de materiales de menor valor (residuos mineros), los cuales debido a su caracterización son No Peligrosos, ni son generadores potenciales de drenaje ácido.* |
| CUA2 | Restaurar la vegetación a la orilla y 20 metros posteriores a los cuerpos de agua. | *No se vincula con la naturaleza del proyecto, ya que el sitio no cuenta con cuerpos de agua, además no se contempla la restauración de vegetación riparia.* |
| CUA3 | La autorización para el desarrollo de cualquier actividad productiva está condicionada a la disponibilidad hídrica en el área en la cual se busca localizar. | *No se vincula con la naturaleza del proyecto, ya que no se prevén actividades productivas. El proyecto consiste en la depositación de material de menor valor en tajo, la cual recibirá los residuos mineros provenientes de la planta de beneficio mediante el jaleducto, esta operación requiere del recurso hídrico.*<br><br>*El depósito contará con un sistema de rebombeo, la cual retornará el agua a una cisterna ubicada en el poblado, para posteriormente ser reenviada a la planta de beneficios y repetir el ciclo.* |

CONSULTA PÚBLICA

| | | |
|---|---|---|
| CUA4 | Promover la infiltración artificial de agua pluvial y tratada como medida para contrarrestar el abatimiento del nivel freático. | *No se vincula con la naturaleza del proyecto, sin embargo, si se favorece la infiltración de agua.* |
| CUA5 | En zonas con alta vulnerabilidad de agua subterránea, las obras civiles y de construcción deben contar con estudios específicos avalados por CONAGUA. | *No se vincula con la naturaleza del proyecto, ya que de acuerdo al presente Informe Preventivo, se indica que en el sitio no hay acuíferos vulnerables.* |
| CUA6 | Cualquier obra y/o actividad dentro de la microcuenca de drenaje debe garantizar la permanencia de los patrones naturales de los escurrimientos superficiales y la dinámica hidrológica. | *En el sitio del proyecto no se cuenta con cuerpos de agua ni escurrimientos superficiales de importancia, por lo cual no se afecta la dinámica hidrológica d la región.* |
| CUA7 | Cualquier intervención en predios aledaños a cuerpos de agua y escurrimientos perennes e intermitentes debe desarrollar prácticas de conservación en las orillas de estos, protegiendo la vegetación natural de la misma, respetando 20 metros después del cauce (incluida la zona federal y 10 metros más). | *No se vincula con la naturaleza del proyecto, ya que el sitio de estudio se encuentra inmerso en un predio con uso completamente minero y el cual no cuenta con colindancias a cuerpos de agua de importancia ni escorrentías perennes.*<br><br>*Los arroyos intermitentes que se llegan a generar derivado de la temporada de lluvias son desalojados por medio de obras de control pluvial.* |
| CUA8 | Las infraestructuras de vialidades y de paso peatonal ya existentes deben tener obras de conservación del suelo y permitir la continuidad hídrica. | *Dentro del sitio del proyecto no cuenta con infraestructura de paso peatonal, sin embargo, las vialidades aledañas a la zona cuentan con obras de desalojo pluvial como cunetas, vados, bordos, canales y tuberías permitiendo el flujo y continuidad del agua a las zonas aledañas.* |
| CUA9 | Respetar la morfología natural de los cauces y escurrimientos de la UGA, a excepción de la construcción de puentes, bordos, presas, abrevaderos y para autoconsumo. | *Al respecto se menciona que la morfología de la zona ya se encontraba previamente impactada por las actividades extractivas que se llevan a cabo en el predio.*<br><br>*Así mismo se reitera que dentro de la zona de estudio no existen corrientes ni escurrimientos de agua.* |
| CUA10 | La canalización del drenaje pluvial hacia cuerpos de agua superficiales o pozos de absorción deben filtrar el agua con sistemas de depuración, trampas de grasas y sólidos, u otros que garanticen la | *Se informa que el desalojo de las aguas pluviales mediante las obras de control, se realiza hacia los predios aledaños, no se realiza sobre cuerpos de agua.* |

CONSULTA PÚBLICA

| | | |
|---|---|---|
| | retención de sedimentos y contaminantes. | |
| CUA11 | La construcción de pozos de inyección, bordos o presas se debe instalar en zonas permeables para aprovechar el agua pluvial y de escurrimientos superficiales a través de la infiltración artificial. | *El proyecto consiste en la operación de una presa, por lo cual en el presente Informe Preventivo se especifican los estudios para determinar la permeabilidad del tajo, así como las medidas correspondientes para asegurar que no se infiltren los materiales de menor valor al subsuelo.* |
| CUA12 | Cualquier actividad productiva debe garantizar la continuidad de los procesos físicos y biológicos del sistema ambiental. | *El proyecto se pretende realizar sobre un tajo ya impactado, el cual se encuentra desprovisto de vegetación y fauna silvestre.* |
| CUA13 | La actividad no debe realizar el lavado de depósitos de aceites, combustibles o residuos, ni la descarga de aguas residuales sin tratamiento y residuos sólidos en la dársena y peines de los humedales y marinas. | *No se vincula con la naturaleza del proyecto, ya que no se prevé el lavado de depósitos de aceites, combustibles ni residuos.*<br><br>*Al ser un depósito de material de menor valor, únicamente se prevé la depositación de residuos mineros, los cuales por sus características no presentan peligrosidad, ni capacidad de generar drenaje ácido.* |
| CUA14 | Se deberá instalar infraestructura (preferentemente verde) que favorezcan el control de aporte de sedimentos hacia la laguna. | *No se vincula con la naturaleza del proyecto, ya que dentro del sitio de estudio no se encuentran cuerpos lagunares.* |
| CUA15 | El proyecto tendrá que realizar acciones de restauración de la microcuenca de donde se abastece el agua. | *Se informa que una vez finalizadas las actividades de depositación y de acuerdo al cronograma, se implementará un programa de restauración que implicará la incorporación de materia orgánica y suelo vegetal.* |
| CUA16 | El proyecto contiguo o cercano a humedales de manglar, deberán integrar en la MIA los estudios del comportamiento hidrodinámico, la estabilidad de sustratos, el transporte de sedimentos, y las medidas propuestas para la permanencia de las comunidades bióticas del manglar. | *No se vincula con la naturaleza del proyecto, ya que el sitio de interés no se encuentra colindante ni cercano a humedales de manglar.* |
| Criterios de Conservación (CON) | | |
| CON1 | Iniciar un proceso de reintroducción de fauna nativa en aquellas áreas donde haya sido desplazada. | *Se informa que una vez finalizadas las actividades de depositación y de acuerdo al cronograma, se implementará un programa de restauración que implicará la incorporación de materia orgánica, suelo y vegetación; esto mejorará las condiciones del* |

CONSULTA PÚBLICA

| | | |
|---|---|---|
| | | *sitio y será más atractivo para la reintroducción de la fauna.* |
| CON2 | Preservar las especies endémicas arbóreas. | *El sitio del proyecto se encuentra actualmente desprovisto de vegetación.* |
| CON3 | El proyecto deberá considerar un manejo apropiado de los ecosistemas que conlleven la conservación y protección del sitio. | *El sitio del proyecto se encuentra actualmente desprovisto de vegetación, mientras que en el presente Informe Preventivo se realiza un análisis de los posibles impactos ambientales que pudieran generarse por la ejecución del proyecto; así como las medidas de prevención y mitigación.* |
| CON4 | Los relictos de vegetación natural deben sujetarse a programas de protección, conservación y restauración. | *El sitio del proyecto se encuentra actualmente desprovisto de vegetación.* |
| CON5 | Las actividades que se llevan a cabo en las UGA's no deben interrumpir el flujo y comunicación de los corredores biológicos. | *El sitio del proyecto no se encuentra sobre áreas de valor ambiental ni de corredores biológicos.* |
| CON6 | Debe contar con un inventario de flora y fauna que contenga datos de distribución. | *El sitio carece de vegetación natural funcional; sin embargo, si identifica el tránsito ocasional de fauna silvestre proveniente de áreas adyacentes, se implementará un programa preventivo de rescate, ahuyentamiento y reubicación.* |
| CON7 | Debe realizarse un monitoreo continuo de las poblaciones de especies de flora y fauna con importancia ecológica, económica y comercial. | *No se vincula con la naturaleza del proyecto, ya que el sitio del proyecto se encuentra desprovisto de vegetación.*<br><br>*Además, Considerando la condición ambiental prevaleciente del sitio del proyecto, es poco probable la presencia de fauna silvestre, sin embargo pequeños mamíferos (tesmos y ardillas) y reptiles (cuijes y roños) es posible que pueden transitar por la zona, así como especies del grupo de las aves, por lo que se planea que previo al iniciar las actividades de preparación y construcción de la presa, se llevará a cabo el rescate y reubicación de fauna existente, esta actividad se debe de realizar previo a la preparación, construcción, operación y abandono.* |
| CON8 | Realizar estudios específicos que permitan delimitar las áreas de reproducción de especies sujetas a estatus y elaborar planes de manejo para su conservación. | *No se vincula con la naturaleza del proyecto, ya que no se prevén actividades relacionadas con el estudio de áreas de reproducción de fauna, ni se contempla la elaboración de planes de manejo.* |

CONSULTA PÚBLICA

| | | |
|---|---|---|
| CON9 | Se permite el aprovechamiento de flora y fauna con fines de autoconsumo por parte de las comunidades locales, condicionado a los permisos establecidos por las autoridades competentes. | *No se vincula con la naturaleza del proyecto, ya que no se prevé el aprovechamiento de flora ni fauna de ninguna forma.* |
| CON10 | Solo se permite la caza y comercio de fauna silvestre dentro de Unidades de Conservación, Manejo y Aprovechamiento Sustentable de la Vida Silvestre (UMAS) que cuenten con autorización de la autoridad competente y consentimiento del ejido. | *El proyecto no contempla realizar actividades de caza ni comercio de fauna silvestre.*<br><br>*La única interacción que se tendrá con las especies faunísticas es con motivos de rescate y reubicación.* |
| CON11 | Establecer viveros e invernaderos para producción de plantas de ornato o medicinales y garantizar la preservación de las especies. | *No se vincula con la naturaleza del proyecto, ya que no se prevé la habilitación de viveros ni invernaderos.* |
| CON12 | El tránsito de vehículos automotores dentro de áreas de conservación debe realizarse sólo en los caminos designados y que cuenten con su verificación vehicular respectiva. | *Dentro del sitio del proyecto no se prevé tránsito de vehículos automotores, únicamente se realizará la depositación de materiales de menor valor y posteriormente el reminado de los mismo.*<br><br>*Así mismo, se reitera que el sitio no se encuentra en áreas consideradas de conservación.* |
| CON13 | Cualquier actividad recreativa que involucre el uso de vehículos automotores deberá ser acorde al programa de manejo y autorización de los ejidos. | *No se vincula con la naturaleza del proyecto, ya que no se prevé realizar actividades recreativas con vehículos automotores ni de cualquier otro tipo.* |
| CON14 | Las actividades no deben realizar desmontes, despalmes o cualquier tipo de remoción de la vegetación existente, con excepción de la instalación de infraestructura de servicios básicos. | *El sitio del proyecto se encuentra desprovisto de vegetación.* |
| CON15 | Las actividades no deben provocar el desecamiento de los cuerpos de agua y humedales. | *En el sitio del proyecto no se cuenta con cuerpos de agua, ni humedales.* |
| CON16 | Cualquier actividad productiva para realizar en la UGA debe garantizar el mantenimiento de los bienes y servicios ambientales. | *El sitio del proyecto se pretende ejecutar en un área previamente impactada que actualmente no brinda servicios ambientales, por lo tanto no aumentará el grado de afectaciones.* |
| CON17 | Se deberá establecer en el proyecto áreas de refugio de fauna silvestre para su protección. | *No se vincula con la naturaleza del proyecto, ya que el sitio se encuentra desprovisto de vegetación y no cuenta con las características atractivas suficientes para la fauna.* |

CONSULTA PÚBLICA

| | | |
|---|---|---|
| CON18 | Se pueden establecer viveros para producción de plantas de ornato o medicinales para fines comerciales. | *No se vincula con la naturaleza del proyecto, ya que no se prevé la habilitación de viveros, ni invernaderos.* |
| CON19 | La realización de actividades productivas y recreativas no se deben realizar en las zonas de anidación y reproducción de fauna y durante periodo de reproducción y alimentación. | *No se vincula con la naturaleza del proyecto, ya que actualmente el sitio se encuentra desprovisto de vegetación y sin zonas de anidación, ni reproducción.* |
| CON20 | El control de malezas se debe realizar únicamente por métodos mecánicos o biológicos, sin el uso de compuestos químicos de alta permanencia. | *El sitio del proyecto se encuentra desprovisto de vegetación, por lo cual no se requiere realizar control de maleza.* |
| CON21 | Mantener zonas de exclusión en áreas productivas y recreativas para la anidación y reproducción de fauna silvestre. | *No se vincula con la naturaleza del proyecto, ya que actualmente el sitio se encuentra desprovisto de vegetación y sin zonas de anidación, ni reproducción.* |
| CON22 | El proyecto no deberá integrar especies invasoras o exóticas para el área y zona de influencia. | *No se vincula con la naturaleza del proyecto, ya que no se prevé el uso de especies invasoras, ni exóticas en ninguna etapa operativa del proyecto.* |
| CON23 | El proyecto debe realizar un diagnóstico del daño y evaluar el potencial de la regeneración y restauración natural en bosques incendiados o con plagas forestales. | *No se vincula con la naturaleza del proyecto, ya que le sitio del proyecto se encuentra desprovisto de vegetación.* |
| CON24 | La vegetación ribereña debe ser conservada respetando su distribución natural en la orilla de los cuerpos y cauces de agua; cuando presente signos de deterioro, su recuperación será mediante reforestación con especies nativas y manejo de suelo para lograr su estabilidad. | *No se vincula con la naturaleza del proyecto, ya que el sitio del proyecto se encuentra desprovisto de vegetación y no se encuentra colindante con vegetación ribereña.* |
| CON25 | Se deben realizar prácticas de preservación de la vegetación natural para el control de plagas y enfermedades, en lugar del uso de plaguicidas altamente tóxicos. | *No se vincula con la naturaleza del proyecto, ya que el sitio del proyecto se encuentra desprovisto de vegetación.* |
| CON26 | En los ecotonos no se debe realizar cualquier actividad productiva o extractiva. | *No se vincula con la naturaleza del proyecto, ya que el sitio del proyecto se encuentra desprovisto de vegetación.* |
| CON27 | Las actividades deportivas en vehículos de tracción motorizada, como el motocross u otras relacionadas con cuatrimotos, no se deben realizar dentro de sitios prioritarios para la conservación. | *El proyecto no contempla realizar actividades deportivas en vehículos de tracción motorizada.* |

CONSULTA PÚBLICA

| | | |
|---|---|---|
| CON28 | La actividad no podrá realizar uso de plaguicidas. | *El proyecto no contempla el uso de plaguicidas.* |
| CON29 | Se deben conservar en pie los árboles muertos de la vegetación que presenten indicios de utilización por parte de la fauna que habite dichos sitios. | *No se vincula con la naturaleza del proyecto, ya que el sitio del proyecto se encuentra desprovisto de vegetación.* |
| CON30 | La reforestación debe realizarse con especies nativas y considerando los tres estratos de vegetación (herbáceo, arbustivo y arbóreo). | *Se informa que una vez finalizadas las actividades de depositación y de acuerdo al cronograma, se implementará un programa de restauración que implicará la incorporación de materia orgánica, suelo y vegetación con especies nativas; esto mejorará las condiciones del sitio y será más atractivo para la fauna.* |
| CON31 | Cualquier modificación del paisaje, ya sea por obra civil, cambio de la cobertura del territorio, proyecto de infraestructura, agropecuario y de restauración o conservación debe establecer medidas para el control de la erosión. | *El proyecto no se vincula con este criterio, debido a que la naturaleza de las obras corresponde a infraestructura puntual que no genera condiciones para el desarrollo de procesos erosivos.* |
| CON32 | El establecimiento de rellenos sanitarios y/o sitios de disposición de cualquier tipo de residuos no se deben realizar en áreas de ecosistemas de vegetación primaria y regenerada. | *El proyecto contempla habilitar un tajo para la depositación de materiales de menor valor (residuos mineros); este proyecto se ejecutará en una zona desprovista de vegetación.* |
| CON33 | Los herbicidas deben ser biodegradables. | *El proyecto no contempla el uso de herbicidas de ningún tipo.* |
| CON34 | El desmonte no debe de realizarse fuera de áreas de aprovechamiento forestal, agropecuario y urbano y/o sin previa autorización. | *No se vincula con la naturaleza del proyecto, ya que el sitio del proyecto se encuentra desprovisto de vegetación.* |
| CON35 | Las brechas y veredas dentro de las selvas y bosques ya existentes deben implementar acciones para conservar el suelo, evitar la erosión, y permitirán la continuidad hídrica. | *Dentro del sitio del proyecto no se cuenta con brechas ni veredas.* |
| CON36 | La vegetación ribereña debe ser conservada respetando su distribución natural en la orilla de los cuerpos y cauces de agua; cuando presente signos de deterioro, su recuperación será mediante reforestación con especies nativas y manejo de suelo para lograr su estabilidad. | *No se vincula con la naturaleza del proyecto, ya que el sitio del proyecto se encuentra desprovisto de vegetación y no se encuentra colindante con vegetación ribereña.* |
| CON37 | Establecer un programa de restauración por un periodo no menor al necesario que asegure la recuperación de la | *Se informa que una vez finalizadas las actividades de depositación y de acuerdo al cronograma, se implementará un programa* |

CONSULTA PÚBLICA

| | | |
|---|---|---|
| | funcionalidad del ecosistema en los predios que hayan presentado al menos un incendio natural o antropogénico. | *de restauración que implicará la incorporación de materia orgánica, suelo y vegetación con especies nativas; esto mejorará las condiciones del sitio y será más atractivo para la reintroducción de la fauna.* |
| CON38 | Permitir el libre tránsito o movimientos de ejemplares felinos en corredores biológicos o áreas naturales protegidas. | *Al ser un sitio perturbado no se cuenta con las características adecuadas para caracterizar la zona como un corredor biológico, así mismo, se informa que no se ha tenido avistamientos de felinos, dentro de la mina. Adicionalmente, la promovente realiza un programa de monitoreo de felinos pero en zonas fuera de polígono minero, también se aclara que el sitio no se considera* corredores biológicos, ni áreas naturales protegidas. |
| CON39 | Realizar estudios para el desarrollo de alternativas productivas para el aprovechamiento sustentable. | *No se vincula con la naturaleza del proyecto, ya que no se prevé el desarrollo de otras actividades productivas distintas a la minería.* |
| CON40 | El proyecto deberá realizar actividades para retener los sedimentos con represamientos escalonados u otras técnicas de conservación de suelo como infraestructura verde para disminuir los procesos erosivos y de degradación de éste. | *Se vincula con la naturaleza del proyecto ya que el tajo fungirá como obra retenedora de sedimentos (materiales de menor valor), Así mismo, se menciona que al finalizar la depositación y en la etapa de restauración, se habilitarán obras de conservación de suelo, garantizando la estabilización del suelo y la disminución permanente de los procesos erosivos en el sitio.* |
| Criterios de Actividades Ecoturísticas (ECT) | | |
| ECT1 | Las actividades ecoturísticas se determinan con base a los estudios técnicos que determinan la capacidad de carga del sitio. | *No se vincula con la naturaleza del proyecto, ya que no se realizarán actividades ecoturísticas.* |
| ECT2 | Se debe realizar un estudio de factibilidad para establecer actividades ecoturísticas en el área y que deberán entregar a la autoridad ambiental y del sector turístico. | *No se vincula con la naturaleza del proyecto, ya que no se realizarán actividades ecoturísticas.* |
| ECT3 | Se debe presentar un plan para el desarrollo de las actividades ecoturísticas y presentar informes periódicos de las mismas a la autoridad ambiental y turística. | *No se vincula con la naturaleza del proyecto, ya que no se realizarán actividades ecoturísticas.* |
| ECT4 | Los prestadores de servicios turísticos deben sujetarse a las disposiciones que para esta actividad fije el Instituto de Medio Ambiente para el Desarrollo Sustentable del Estado de Colima y en su | *No se vincula con la naturaleza del proyecto, ya que no se realizarán actividades ecoturísticas.* |

CONSULTA PÚBLICA

| | | |
|---|---|---|
| | momento el reglamento que en la materia se establezca. | |
| ECT5 | Las actividades turísticas no deben realizarse fuera de las áreas determinadas para este sector. | *No se vincula con la naturaleza del proyecto, ya que no se realizarán actividades ecoturísticas.* |
| ECT6 | Todas las instalaciones ecoturísticas que se establezcan en áreas de protección y preservación deben tener sistemas especiales para separar basura orgánica e inorgánica, así como para transportarla a sitios de disposición final autorizados o biodegradable. | *No se vincula con la naturaleza del proyecto, ya que no se realizarán actividades ecoturísticas.* |
| ECT7 | La actividad no debe realizar el uso de cualquier otro terreno como basurero. | *El proyecto no contempla la habilitación de basureros.* |
| ECT8 | El Instituto de Medio Ambiente para el Desarrollo Sustentable del Estado de Colima puede establecer limitaciones al número de visitantes, así como al tiempo de estancia de éstos. | *No se vincula con la naturaleza del proyecto, ya que no se realizarán actividades ecoturísticas.* |
| ECT9 | Los sitios de campamento serán designados también por la autoridad ambiental en su defecto lo que establezca el programa de manejo del sitio. | *No se vincula con la naturaleza del proyecto, ya que no se realizarán actividades relacionadas a campamentos.* |
| ECT10 | Se permiten los recorridos interpretativos, observación de flora y fauna y paseos fotográficos, guiados y con la debida acreditación. | *No se vincula con la naturaleza del proyecto, ya que no se realizarán actividades ecoturísticas ni relacionadas a recorridos interpretativos, ni observación de flora o fauna.* |
| ECT11 | La actividad deberá contar con señalética que no genere impactos al medio ambiente. | *No se vincula con la naturaleza del proyecto, ya que no se contempla instalar señaléticas que generen impactos al medio ambiente.* |
| ECT12 | La infraestructura que se diseñe e instale deberá ser con arquitectura bioclimática y/o vernácula. | *La infraestructura a instalar en el sitio del proyecto será muy puntual, siendo principalmente el jaleducto, acueducto, sistema de rebombeo y sistema eléctrico.* |
| ECT13 | El proyecto deberá implementar un programa de verificación vehicular y reportarlo a la autoridad ambiental estatal. | *No se vincula con la naturaleza del proyecto, ya que el proyecto solo contempla la depositación de residuos mineros en la presa.* |
| ECT14 | La actividad deberá crear un sistema de comercio donde promuevan el consumo local e integren a su personal habitantes de las comunidades aledañas al sitio del proyecto. | *No se vincula con la naturaleza del proyecto, ya que no se prevén actividades de comercio.* |
| ECT15 | Implementar programas de capacitación a prestadores de servicios turísticos para eficientar el servicio prestado, siendo | *No se vincula con la naturaleza del proyecto, ya que no se realizarán actividades ecoturísticas.* |

CONSULTA PÚBLICA

| | | |
|---|---|---|
| | necesario disponer del apoyo de las autoridades turísticas y ambientales. | |
| ECT16 | Desarrollar talleres de capacitación y educación ambiental para los habitantes sobre actividades ecoturísticas y su enfoque hacia la conservación de los recursos naturales. | *No se vincula con la naturaleza del proyecto, ya que no se realizarán actividades ecoturísticas.* |
| ECT17 | Difundir información de las áreas de importancia para la conservación en los sitios de afluencia del proyecto convencional durante temporada de vacaciones, para evitar la incidencia de basura. | *No se vincula con la naturaleza del proyecto, ya que no se realizarán actividades ecoturísticas.*<br><br>*Así mismo, se menciona que el sitio de estudio no se encuentra de áreas destinadas para la conservación.* |
| Criterios de Educación Ambiental (EDU) | | |
| EDU1 | Elaborar e implementar un programa de capacitación para la adopción de métodos y técnicas alternativas y aprovechamiento sustentable de los recursos naturales. | *Actualmente el sitio del proyecto se encuentra desprovisto de vegetación natural.*<br><br>*Además no se contempla el aprovechamiento de recursos naturales, solo la depositación de materiales de menor valor en el tajo.* |
| EDU2 | Establecer los mecanismos adecuados para la divulgación de la información científica hacia la población local o conjunta al proyecto. | *El proyecto no contempla actividades relacionadas a la divulgación científica.* |
| EDU3 | Establecer programas educativos para incorporar a la ciudadanía en el manejo ambiental urbano (basura, ruido, drenajes, erosión, etc.), a través de material educativo y cursos específicos para las condiciones de la cuenca. | *El proyecto no contempla el establecimiento de programas educativos. Sin embargo, la promovente realiza actividades relacionadas con la educación ambiental en escuelas de las localidades cercanas y comunidades.* |
| EDU4 | Establecer programas de capacitación de comunidades en los que se valore la importancia de la tierra y del agua, presentando alternativas de producción. | *La promovente realiza programas de capacitación en comunidades.* |
| EDU5 | Para lograr integrar la biodiversidad en las actividades productivas, se deberán organizar capacitaciones y gestiones para el apoyo técnico y financiero necesario que beneficie a los campesinos. | *Criterio gubernamental. No se vincula con el proyecto.* |
| EDU6 | Difundir información de la importancia de los ecosistemas y su biodiversidad en zonas aledañas al proyecto a través de diversos medios de comunicación. | *La promovente realiza diversos programas de capacitación ambiental en comunidades.* |
| EDU7 | Implementar un programa con la población ejidal para que participe directamente en la conservación y | *Criterio gubernamental. No se vincula con el proyecto.* |

CONSULTA PÚBLICA

| | | |
|---|---|---|
| | administración de los recursos forestales, proporcionándoles la asesoría adecuada. | |
| EDU8 | Generar información, promover o divulgar información sobre las implicaciones de las especies exóticas presentes en la zona de influencia del sistema ambiental. | *Criterio gubernamental. No se vincula con el proyecto.* |
| EDU9 | Implementar talleres de educación ambiental y capacitación, como un medio del cual la misma población promueva la producción de bienes de consumo y bienestar, evitando la degradación de los recursos naturales. | *Criterio gubernamental. No se vincula con el proyecto.* |
| EDU10 | Implementar infraestructura educativa para fortalecer la educación ambiental en el estado. | *Criterio gubernamental. No se vincula con el proyecto.* |
| EDU11 | Deberá generar material didáctico educativo para fortalecer la educación ambiental en el estado. | *La promovente ha generado diverso material didáctico que utiliza en sus eventos como "La Plantadera" para fortalecer la educación.* |
| EDU12 | Impulsar programas educativos, becas o cualquier apoyo para que las juventudes fortalezcan sus capacidades en materia ambiental. | *La promovente apoya a la educación con otorgamiento de becas con el programa denominado Premio Peña Colorada.* |
| Criterios de Eficiencia Energética | | |
| EE1 | Se deberá sectorizar el alumbrado mediante sistemas de control de la iluminación completos que combinan sistemas de control de tiempo, sistemas de control de la ocupación, sistemas de aprovechamiento de la luz diurna y sistemas de gestión de la iluminación mediante la instalación de circuitos independientes. | *El proyecto no contempla la instalación de alumbrado.* |
| EE2 | Se deberá utilizar iluminación LED para los espacios públicos del proyecto. | *El proyecto no contempla la instalación de alumbrado.* |
| EE3 | Cualquier infraestructura a desarrollar deberá incorporar sistemas de autogeneración de energía limpia, complementarios a la red central. | *No se contempla la instalación de sistemas de autogeneración de energía limpia.* |
| | | |
| EE4 | La edificación deberá integrar un envolvente térmico que integre el confort térmico con la finalidad del uso de la energía en equipos de ventilación o enfriamiento. | *El proyecto no contempla la construcción de edificios.* |
| EE5 | Se deberán digitalizar los sistemas energéticos en las edificaciones con la | *No se vincula con la naturaleza del proyecto, ya que el sitio del proyecto no contará con edificaciones.* |

CONSULTA PÚBLICA

| | | |
|---|---|---|
| | finalidad de mantener un gasto energético uniforme en sistemas de baja a media. | |
| EE6 | Se debe contar con una certificación de eficiencia energética validada por las instituciones competentes. | *No se vincula con la naturaleza del proyecto.* |
| EE7 | Deberá implementar sensores de movimiento en las diferentes áreas del proyecto, con la finalidad de reducir el consumo eléctrico. | *No se contempla el uso de sensores de movimiento.* |
| EE8 | El promovente deberá establecer un Sistema de Gestión de la Energía que permita aportar soluciones en cuanto a la motorización, análisis y control de la energía. | *El proyecto no considera el establecimiento de un sistema de gestión de la energía eléctrica.* |
| EE9 | La edificación debe contar con un diagrama de flujo. | *El proyecto no contempla realizar edificaciones ni construcciones.* |
| EE10 | Deberán considerarse diseño bioclimático en la instalación para reducir el consumo eléctrico. | *El proyecto no contempla realizar edificaciones ni construcciones que requieran diseños bioclimáticos.* |
| EE11 | Se deberán instalar que la edificación tenga espacios de luz natural según las necesidades lumínicas de los espacios. | *El proyecto no contempla realizar edificaciones ni construcciones.* |
| EE12 | Deberán instalarse puertas y ventanas que aseguren un cierre totalmente hermético para mantener la temperatura en el interior. | *El proyecto no contempla realizar edificaciones ni construcciones.* |
| EE13 | El promovente deberá realizar un plan de mantenimiento preventivo en cada proceso, maquinaria o equipo. | *Se brindará el mantenimiento adecuado al sistema de bombeo , sistema eléctrico y las tuberías de jaleducto y acueducto.* |
| EE14 | Deberán instalar equipos que generen al menos el 60% de la energía eléctrica alternativa en el sitio. | *El único equipo a utilizar en el sitio del proyecto es el sistema de bombeo, la cual va estar conectada a la línea eléctrica.* |
| EE15 | El uso de electrónicos deberá ser eficiente y que contenga el etiquetado de los ahorros energéticos. | *El único equipo a utilizar en el sitio del proyecto es el sistema de bombeo.* |
| Criterios de Energías Renovables (ER) | | |
| ER1 | Realizar los estudios de factibilidad del uso de energías renovables para nuevos proyectos en el estado. | *El proyecto no contempla la utilización de energías renovables.* |
| ER2 | La actividad no debe realizar desmontes o instalar la infraestructura de generación de energía eléctrica renovable sobre áreas prioritarias para la conservación. | *El sitio del proyecto se encuentra desprovisto de vegetación.*<br><br>*Así mismo, se informa que el sitio de estudio no se encuentra en áreas de conservación.* |
| ER3 | Los proyectos de generación de energía eléctrica renovable deben respetar los | *El proyecto no considera actividades de generación de energía renovable.* |

CONSULTA PÚBLICA

| | | |
|---|---|---|
| | derechos humanos de las comunidades y pueblos. | |
| ER4 | Cualquier proyecto de energía renovable con uso extensivo del territorio de la UGA, se deben realizar estudios de factibilidad ambiental y social específicos para el sitio donde se pretende desarrollar. | *El proyecto no considera actividades de generación de energía renovable.* |
| ER5 | En caso de que el equipamiento integre el proyecto deberá integrar en su operación un programa de manejo de aves y mamíferos voladores. | *El proyecto mantendrá un programa de rescate, ahuyentamiento y reubicación de fauna silvestre.* |
| ER6 | Se puede realizar la producción de insumos para bioenergéticos, a partir de las actividades agropecuarias, forestales, algas, procesos biotecnológicos y enzimáticos del campo. | *No se vincula con la naturaleza del proyecto, ya que no se prevé la producción de insumos para bioenergéticos.* |
| ER7 | El proyecto debe realizar como medida ambiental compensatoria cinco veces la superficie afectada, ya sea en proyectos de Soluciones Basadas en la Naturaleza o de Adaptación Basada en Ecosistemas en el mismo Sistema Ambiental afectado o podrá ser transferido a otro sistema acordado, lo anterior debe realizarse para que se autorice el permiso correspondiente a través del resolutivo de impacto ambiental federal, la licencia ambiental única Federal o Estatal y la licencia de funcionamiento municipal ya sea nuevo, por renovación o ampliación. | *La promovente realiza actividades compensatorias, en sitios alternos como apoyos en infraestructura a la UMA El Palapo.* |
| Criterios de Gestión de Riegos (GR) | | |
| GR1 | La actividad no debe construir en zonas sobre o cerca de escurrimientos y cuerpos de agua considerando el máximo caudal ecológico. | *El sitio del proyecto no se encuentra cerca de cuerpos de agua ni de escurrimientos perennes.* |
| GR2 | Debe construir la infraestructura requerida para reducir las afectaciones derivadas de la ocurrencia y frecuencia de fenómenos, ya sean naturales o antropogénicos. | *El proyecto contará con un sistema de monitoreos para determinar la estabilidad del tajo en todo momento, previniendo así algún siniestro.* |
| GR3 | La construcción de infraestructura debe considerar y mitigar las repercusiones que puedan ocasionarse en las partes bajas de la cuenca. | *La infraestructura del proyecto será mínima, contándose con el sistema de rebombeo, jaleducto, acueducto y un trasformador eléctrico, las cuales no representaran repercusiones a las partes bajas.* |
| GR4 | La construcción de infraestructura debe respetar las restricciones indicadas en el | *Se tiene en completa observancia el Atlas de Riesgo del Estado de Colima.* |

CONSULTA PÚBLICA

| | | |
|---|---|---|
| | Atlas de Riesgos disponible (ya sea estatal o municipal) o en su caso realizar el estudio de riesgos específico. | |
| GR5 | La actividad debe proteger la superficie forestal, debiendo integrar los elementos forestales en su construcción. | *El sitio del proyecto se encuentra desprovisto de vegetación.* |
| GR6 | La construcción debe considerar elementos para la prevención y control de incendios, sobre todo en áreas aledañas a bosques o selvas. | *Se tomarán las medidas correspondientes con el fin de evitar siniestros en el sitio del proyecto y áreas circunvecinos, colocando extintores en puntos estratégicos.* |
| GR7 | Todos los desarrollos deben contemplar los desastres ocasionados por fenómenos hidrometeorológicos y geológicos probables para realizar planes de evacuación. | *Se tiene en completa observancia el Atlas de Riesgo del Estado de Colima, así como también el histórico de huracanes, sismos, tormentas, con el fin de tener antecedentes.* |
| GR8 | El desarrollo debe integrar en su diseño la instalación de un sistema de alerta temprana. | *La empresa Peña Colorada ya cuenta con sistemas de alarma que se activan en casos de riesgos, principalmente en fenómenos meteorológicos.* |
| GR9 | La actividad deberá evitar la pérdida de vegetación que sirva para disminuir la presencia de deslaves (sobre todo en zonas aledañas a comunidades y vialidades). | *El sitio del proyecto se encuentra desprovisto de vegetación, además, en el presente Informe Preventivo se fundamenta la estabilidad del tajo.* |
| Criterios de Industria (IND) | | |
| IND1 | Debe contar con previa autorización de impacto y riesgo ambiental, en los casos requeridos, donde deberá informar cómo preverá los servicios, equipamiento e infraestructura. | *La presente actividad se contempla realizar dentro de la concesión minera de Peña Colorada, por lo que aplican los criterios de regulación ecológica "Min". Sin embargo, debido a que se contempla la colocación de tuberías, una balsa y conexiones eléctricas, se vinculan con los criterios de Infraestructura.*<br><br>*En vinculación a este criterio, se contempla ingresar el Informe Preventivo al procedimiento de evaluación en materia de impacto ambiental.* |
| IND2 | El proyecto debe contar con estudios de riesgo ambiental y los programas para la prevención de accidentes. | *El presente Informe Preventivo identifica los impactos ambientales que pudieran llegar a generarse por la operación del proyecto.*<br><br>*La presentación de estudios de riesgo ambiental y los programas para la prevención de accidentes no aplican, debido a que el proyecto no contempla el uso de materiales peligrosos del primer y segundo listado de actividades altamente riesgosas.* |

CONSULTA PÚBLICA

| | | |
|---|---|---|
| IND3 | Debe presentar su programa de manejo y disposición final de residuos sólidos y líquidos. | *El proyecto se refiere a la operación de un sitio para la disposición de material de menor valor en tajo, mismo que ingresa ante SEMARNAT, a través del presente informe preventivo, que se sustenta en las disposiciones del artículo 29 del Reglamento de la LGEEPA en materia de Evaluación Ambiental, que establece: "la autorización de obras o actividades que pueden realizarse sin necesidad de presentar una manifestación de impacto ambiental, por:*<br><br>*1. Existan normas oficiales mexicanas u otras disposiciones que regulen las emisiones, las descargas, el aprovechamiento de recursos naturales y, en general, todos los impactos ambientales relevantes que las obras o actividades puedan producir.*<br>*2. Las obras o actividades estén expresamente previstas por un plan parcial o programa parcial de desarrollo urbano o de ordenamiento ecológico".*<br>*3. Se trate de instalaciones ubicadas en parques industriales previamente autorizados por la Secretaría.*<br><br>*Para el caso que nos ocupa, se cuenta con la NOM-141-SEMARNAT-2003, que establece los requisitos para la caracterización de jales, así como las especificaciones y criterios para la caracterización y preparación del sitio, proyecto, construcción, operación y post operación de presas de jales, misma que es aplicable al proyecto.* |
| IND4 | La actividad debe implementar un modelo de economía circular en todos sus procesos. | *El proyecto es parte del proceso de beneficio minero, que reanuda en modelo de economía circular al contemplar la disposición de residuos mineros y la restauración del sitio al término del proyecto.* |
| IND5 | Reducir las emisiones de contaminantes a la atmósfera fijas o móviles. | *En el presente estudio se presentan los posibles impactos atmosféricos que se generarían por la implementación del proyecto, así como también las medidas de prevención, mitigación y compensación correspondientes.* |
| IND6 | Restaurar las áreas afectadas por los depósitos de sustancias de desecho | *Se informa que una vez finalizadas las actividades de depositación, se implementará* |

CONSULTA PÚBLICA

| | | |
|---|---|---|
| | producto de los procesos industriales, de acuerdo con un plan aprobado por las autoridades competentes. | *un programa de restauración que implicará la incorporación de materia orgánica, suelo y vegetación con especies nativas; esto mejorará las condiciones del sitio y será más atractivo para la fauna.* |
| IND7 | Informar a la población circundante de los posibles riesgos inherentes a los procesos de producción y conducción, y deberán participar en la implementación de los planes de contingencia correspondientes. | *El presente Informe Preventivo identifica los impactos ambientales que pudieran llegar a generarse por la operación del proyecto.*<br><br>*Adicional a este estudio, la empresa cuenta con Programa Interno de Protección Civil y Procedimientos de atención a contingencias ambientales.* |
| IND8 | Toda infraestructura donde exista riesgo de derrames debe contar con diques de contención acordes al tipo y volumen de almacenamiento y conducción. | *La infraestructura con riesgo de derrames es principalmente el jaleducto, el cual derivado del rozamiento entre el jal y la tubería, puede ocasionar desgaste y por ende una ruptura que derive en el derrame del residuo minero.*<br><br>*Para estos casos, la empresa Peña Colocada, cuenta ya con Procedimientos de atención a contingencias ambientales.* |
| IND9 | La actividad deberá de contar con todas las medidas de seguridad para evitar cualquier tipo de riesgo a la población y los ecosistemas circundantes. | *El proyecto contará con un sistema de monitoreos para determinar la estabilidad del tajo en todo momento., previniendo así algún siniestro.* |
| IND10 | Presentar de manera periódica a la población y autoridades competentes los informes de desempeño que contienen los planes de contingencia de cada industria, así como el correcto funcionamiento de la planta industrial y de los programas de seguridad industrial. | *Se realizarán y brindarán los informes que sean requeridos por la autoridad competente.* |
| IND11 | Contar con franjas de amortiguamiento entre ésta y los asentamientos humanos, debiendo tener un radio de por lo menos 100 metros y a 200 metros cuando sean áreas naturales protegidas o de valor ambiental. | *La distancia de separación entre el sitio del proyecto y la mancha urbana es de 1.40 km.* |
| IND12 | Solo se puede asentar industria ligera que demande bajos volúmenes de agua y que genere una mínima contaminación al aire. | *El proceso de rebombeo permite una disminución en la demanda de agua durante el proceso.*<br><br>*Mientras que la generación de emisiones será principalmente en la etapa de preparación y construcción, derivado del uso de la maquinaria.* |

CONSULTA PÚBLICA

| | | |
|---|---|---|
| IND13 | Los procesos productivos deben de contar con un diseño que optimice el uso del agua a través de su tratamiento fisicoquímico y biológico y su posterior reusó. | *Dado que el agua utilizada en el proceso no se contamina, puede ser reutilizada en el proceso original dentro de la planta de beneficio, lo que favorece el ahorro de recursos y una operación más sostenible.* |
| IND14 | Deberá contar con un sistema de captación de agua de lluvia para su operatividad y áreas administrativas. | *El proyecto no contempla el uso de sistemas de captación de agua, ya que solo se contempla la depositación de materiales de menor valor y no se tendrán áreas administrativas.* |
| IND15 | Deberá de establecer sistema de separación de aguas grises para su aprovechamiento en áreas verdes o reusó en sus procesos. | *Durante la ejecución de las actividades del proyecto se tendrá la generación de aguas residuales provenient*<br><br>*es de sanitarios, contemplando la instalación de tipo portátiles, cuyas aguas residuales serán retiradas por empresas autorizadas para su tratamiento.* |
| IND16 | Rescatar previamente las especies vegetales nativas presentes en los predios donde se ubicarán las empresas, debiendo reubicarlos en sitios en condiciones ambientales similares a los sitios de donde se extrajeron. | *El sitio del proyecto se encuentra desprovisto de vegetación.* |
| IND17 | Crear un vivero mediante el cual pueda compensarse la pérdida de especímenes que no puedan trasplantarse. | *La promovente cuente con vivero para la reproducción de especies de flora en otras áreas de las instalaciones mineras.* |
| IND18 | La industria debe aprovechar la totalidad de su capacidad instalada e incrementar su participación social mediante proyectos que beneficien a la población y los ecosistemas de las comunidades aledañas. | *Se contempla aprovechar la capacidad de almacenamiento del tajo para la depositación de materiales de menor valor, tomando en consideración un área de amortiguamiento para evitar que se ocasione algún siniestro que pueda llegar afectar a la población o a los ecosistemas. Respecto al tema social, la empresa detona capacidades locales, al seleccionar a los proveedores de diversos servicios.* |
| IND19 | Deberá de adherirse a proyectos especiales en los rubros de Cambio Climático, Biodiversidad, energía alternativa, agua, entre otros. | *La promovente realiza diversos proyectos para apoyar diversos temas ambientales como: UMA El Palapo, corredor de educación ambiental para las tortugas marinas, entre otros.* |
| IND20 | Se permite la instalación industrial en zonas que se hayan identificado como de muy baja vulnerabilidad, alta conectividad regional y cuente o pueda desarrollar | *El proyecto se instalará sobre un predio minero, desprovisto de vegetación.* |

CONSULTA PÚBLICA

| | | |
|---|---|---|
| | servicios e infraestructura de calidad y bajo impacto al medio ambiente. | |
| IND21 | Deberán contar con una franja perimetral de aislamiento para el conjunto de sus instalaciones dentro del mismo predio. | *El tajo tendrá un área de amortiguamiento entre el área de depositación y el nivel máximo de capacidad.* |
| IND22 | La empresa relacionada con la agroindustria debe tratar el agua con fines de riego para áreas verdes, uso humano (sanitarios, limpieza de instalaciones, entre otras). | *No se vincula con la naturaleza del proyecto, ya que no se consideran realizar actividades agroindustriales.* |
| IND23 | Los proyectos considerados como de industria pesada o que generen residuos o gases que puedan generar efectos adversos en la salud de la población, mantienen una zona de amortiguamiento de al menos 1 km con respecto a los asentamientos humanos y deberán desarrollarse en las zonas identificadas con alta aptitud para el sector. | *De acuerdo a la caracterización de los materiales de menor valor, estos no son peligrosos, ni generan drenaje ácido, por lo cual no representan un efecto adverso a la salud humana.* |
| IND24 | Las industrias deben usar insumos biodegradables y hacer una reconversión a la aplicación de tecnologías verdes. | *Se gestionará la utilización de insumos biodegradables o aplicar tecnologías verdes.* |
| IND25 | Los proyectos agroindustriales deben contar con un programa de monitoreo de la calidad del agua de la superficie y del subsuelo a fin de detectar y prevenir la contaminación del recurso. | *No se vincula con la naturaleza del proyecto, ya que no se consideran realizar actividades agroindustriales.* |
| IND26 | Las industrias deben de contar con tecnologías sustentables para el tratamiento del bagazo producido mediante métodos de tratamiento y/o aprovechamiento. | *El proyecto no contempla el tratamiento de bagazo.* |
| IND27 | La industria de bajo impacto no debe generar niveles elevados de ruidos, desechos químicos, polvos, ni olores, ser de bajo consumo de agua, altamente eficiente en el consumo de energía y localizarse en la periferia de los centros de población. | *Se generará ruido por la operación de la maquinaria y equipo, así como por las actividades de construcción y bombeo de agua, aunque este será mínimo considerando que en las colindancias se llevan a cabo actividades extractivas de mineral.* |
| IND28 | Se debe monitorear las condiciones de Seguridad e Higiene del ambiente en el entorno industrial mediante la instalación de una red de sensores para recopilar y analizar datos en tiempo real. | *En el presente Informe Preventivo se establecen las condiciones estructurales actuales del Tajo, con las condiciones de seguridad con la que operará.* |
| IND29 | El promovente deberá entregar un reporte anual sobre los procesos de | *El proyecto no contempla la utilización de una flota vehicular.* |

CONSULTA PÚBLICA

| | | |
|---|---|---|
| | verificación de su flota vehicular a la autoridad ambiental competente. | |
| IND30 | El proyecto debe realizar como medida ambiental compensatoria cinco veces la superficie afectada, ya sea en proyectos de Soluciones Basadas en la Naturaleza o de Adaptación Basada en Ecosistemas en el mismo Sistema Ambiental afectado o podrá ser transferido a otro sistema acordado, lo anterior debe realizarse para que se autorice el permiso correspondiente a través del resolutivo de impacto ambiental federal, la licencia ambiental única Federal o Estatal y la licencia de funcionamiento municipal ya sea nuevo, por renovación o ampliación. | *No se vincula con la naturaleza del proyecto, ya que actualmente el sitio del proyecto se encuentra desprovisto de vegetación y no se prevé un aumento significativo en el nivel de impacto.* |
| IND31 | Para los proyectos de inversión privados cercanos a la zona costera, y que requieren volúmenes relevantes a su construcción, deberán incluir para su desarrollo, el uso de aguas tratadas. | *El proyecto no se encuentra cercano a zonas costeras.*<br><br>*Sin embargo, se reitera que el proceso de depositación de materiales de menor valor cuenta con un sistema de rebombeo para la reutilización de las aguas en el mismo proceso, ya que estas no son alteradas químicamente y no altera los procesos.* |
| Criterios de Infraestructura (INF) | | |
| INF1 | Contar con previa autorización de impacto y riesgo ambiental, en los casos requeridos. | *La presente actividad se contempla realizar dentro de la concesión minera de Peña Colorada, por lo que aplican los criterios de regulación ecológica "Min". Sin embargo, debido a que se contempla la colocación de tuberías, una balsa y conexiones eléctricas, se vinculan con los criterios de Infraestructura.*<br><br>*No aplica la presentación de estudio de riesgo ambiental, en tanto que el impacto ambiental, se atiende mediante el presente estudio.* |
| INF2 | Las instalaciones termoeléctricas o subestaciones deben estar a más de 10 Km de distancia de asentamientos humanos. | *Criterio no vincula con la naturaleza del proyecto ya que no se contempla la instalación de una termoeléctrica o subestación.* |
| INF3 | Restaurar las áreas afectadas producto de las obras de infraestructura, de acuerdo con un plan aprobado por las autoridades competentes. | *Se informa que una vez finalizadas las actividades de depositación, se implementará un programa de restauración que implicará la incorporación de materia orgánica, suelo y vegetación con especies nativas; esto* |

CONSULTA PÚBLICA

| | | |
|---|---|---|
| | | *mejorará las condiciones del sitio y será más atractivo para la reintroducción de la fauna.* |
| INF4 | En los proyectos que impliquen riesgo altamente ambiental, los desarrolladores deberán informar a la población sobre los escenarios y medidas de prevención y mitigación. El proceso de información deberá implementarse, conforme los Principios de Ecuador y mejores prácticas internacionales en materia social y ambiental, que incluya mecanismo de recepción de observaciones, comentarios y quejas, por parte de la población establecida en los diferentes radios de afectación derivados de los estudios de riesgo ambiental, así como reportar las acciones para atenderlas. | *El presente Informe Preventivo identifica los impactos ambientales que pudieran llegar a generarse por la operación del proyecto.*<br><br>*Así mismo, se consideran distintos escenarios que pudieran ocasionarse en caso de fallas en el depósito de material de menor valor en tajo y las acciones rápidas que se deben tomar.* |
| INF5 | Los taludes en caminos y carreteras se deberán estabilizar con vegetación nativa, materiales que garanticen la seguridad contra derrumbes y deslizamientos de materiales. | *No se contempla la estabilización de taludes con vegetación, sin embargo, en el presente Informe Preventivo se sustenta mediante estudios geológicos la estabilidad del Tajo; tomando en cuenta el escenario actual y con la depositación de los materiales de menor valor.* |
| INF6 | Los caminos de acceso deben contar con reductores de velocidad y señalamientos de protección a la fauna. | *Los caminos que rodean el Tajo están debidamente señalizados y cuenta con el diseño para el tránsito seguro.* |
| INF7 | La instalación de infraestructura vial se debe hacer sobre el derecho de vía de los caminos. | *No se contempla la instalación nueva de infraestructura vial.* |
| INF8 | Contar con fuentes alternativas de energía. | *La energía eléctrica será suministrada por medio de cableado que ya se encuentra colocado en la zona de la mina.* |
| INF9 | Instalar sistemas para la captación del agua de lluvia proveniente de pisos, terrazas, techos y pavimento. | *El proyecto no contará con edificaciones, ni infraestructura que permita la captación de aguas pluviales.* |
| INF10 | Sólo se pueden desmontar las áreas destinadas a construcciones y caminos de acceso en forma gradual, de conformidad al avance de éste y en apego a las condicionantes de la autorización ambiental. | *No se vincula con la naturaleza del proyecto, sin embargo, se menciona que el sitio del proyecto se encuentra desprovistos de vegetación* |
| INF11 | Los campamentos de construcción deben ubicarse en áreas perturbadas, nunca sobre ecosistemas relevantes. | *El proyecto no contempla la habilitación de campamentos.* |
| INF12 | Los campamentos de construcción deben contar con un sistema de recolección y | *El proyecto no contempla la habilitación de campamentos.* |

CONSULTA PÚBLICA

| | | |
|---|---|---|
| | disposición de desechos sanitarios en áreas autorizadas por el municipio. | |
| INF13 | Debe removerse toda la infraestructura asociada al campamento al finalizar la obra. | *El proyecto no contempla la habilitación de campamentos.* |
| INF14 | Los productos primarios de las construcciones (envases, empaques, cemento, cal, pintura, aceites, aguas industriales, desechos tóxicos, etc.), deben disponerse en confinamientos autorizados por la autoridad competente. | *No aplicable al proyecto. Los residuos que se lleguen a generar por el proyecto, serán manejados conforme a los planes de manejo autorizados.* |
| INF15 | Para la edificación de cualquier infraestructura se debe utilizar materiales de la región o en su caso deberá evaluar la huella de carbono en caso de traer material fuera de la región. | *Se dará preferencia tanto al uso de materiales de la región, así como a la contratación de personal local.* |
| INF16 | Se debe capacitar al personal de la obra para contar con medidas preventivas adecuadas contra siniestros. | *Se establecerán capacitaciones para todo el personal sobre la adopción de medidas preventivas contra siniestros.* |
| INF17 | La actividad no debe perturbar a la fauna en la movilización de trabajadores y flujo vehicular durante la construcción de obras. | *La presencia de fauna dentro del sitio donde se contempla habilitar el proyecto, es escaza, sin embargo, se cuentan con programas de capacitación para el personal así como programa de rescate, reubicación y ahuyentamiento de fauna silvestre.*<br><br>*Anexo No. 7.- Programa de Rescate de Fauna.* |
| INF18 | Se debe instalar vegetación nativa en las áreas aledañas al proyecto. | *Dado que el sitio del proyecto se encuentra inmerso en un predio minero donde actualmente se llevan a cabo actividades propias de la extracción de mineral, teniendo sitios alternos para la reforestación de especies de flora.*<br><br>*En cuanto al sitio del proyecto, se informa que una vez finalizadas las actividades de depositación, se implementará un programa de restauración que implicará la incorporación de materia orgánica, suelo y vegetación.* |
| INF19 | Las acciones de desmonte, excavación y formación de terraplenes para la construcción de infraestructura, debe incluir programas de rescate de germoplasma de especies nativas (semillas, esquejes, estacas, hijuelos, etc.) y programas de rescate de la fauna, | *Se informa que el sitio del proyecto se encuentra desprovisto de vegetación.* |

CONSULTA PÚBLICA

| | | |
|---|---|---|
| | garantizando medidas de compensación y mitigación. | |
| INF20 | Se debe realizar el desmonte de manera paulatina para permitir el desplazamiento de la fauna (debiendo hacer acciones de ahuyentamiento de la fauna), recolección y conservación de la capa vegetal para la revegetación de caminos de acceso. | *El sitio del proyecto se encuentra desprovisto de vegetación, mientras que la presencia de fauna es muy escasa, observándose uso pocos reptiles y mamíferos pequeños.* |
| INF21 | No se permite la edificación de equipamiento e infraestructura pesquera (plantas procesadoras, cuartos fríos, almacenamiento) en las veras de los cuerpos de agua. | *No se vincula con la naturaleza del proyecto.* |
| INF22 | La actividad no debe usar productos químicos ni fuego en la preparación y mantenimiento de derechos de vía. | *No se vincula con la naturaleza del proyecto.* |
| INF23 | Para toda obra o proyecto, durante las etapas de preparación y construcción se deberá contar con la infraestructura necesaria para garantizar la no infiltración de materiales peligrosos al subsuelo, debiendo contar con un registro ante la autoridad competente como generadores de residuos. | *Los residuos peligrosos que se lleguen a generar serán almacenados temporalmente en un almacén de Residuos Peligrosos mediante tambos metálicos, los cuales son identificados con la información del tipo de residuos, posteriormente se lleva a cabo la entrega y transporte por una empresa tercera autorizada para el manejo de estos residuos hasta su disposición final, todo este proceso mediante la entrega de manifiestos.* |
| INF24 | No se permite la construcción de nuevos caminos vecinales sobre acantilados y áreas de alta susceptibilidad a derrumbes y deslizamientos. | *El proyecto no prevé la construcción de nuevos caminos ni cualquier otro tipo de vialidades.* |
| INF25 | La construcción de caminos, andadores y estacionamientos deberá utilizar materiales que permitan la infiltración del agua pluvial al subsuelo; asimismo, los caminos deberán ser estables, consolidados y con drenes adecuados. | *El proyecto no prevé la construcción de nuevos caminos ni cualquier otro tipo de vialidades ni estacionamientos.* |
| INF26 | Los productos del dragado se deben confinar en sitios de tiro delimitados con barreras contenedoras. | *El proyecto no contempla actividades de dragado.* |
| INF27 | En el diseño y operación de caminos y carreteras que atraviesan áreas naturales no deben interrumpir los corredores naturales. | *El proyecto no prevé la construcción de nuevos caminos ni cualquier otro tipo de vialidades.* |
| INF28 | No se permite infraestructura de materiales permanentes en las áreas de protección, a excepción de las indicadas | *El proyecto no se encuentra sobre áreas destinadas para la protección.* |

CONSULTA PÚBLICA

| | | |
|---|---|---|
| | en el Plan de Manejo o la infraestructura de tendido eléctrico. | |
| INF29 | La construcción de vías de comunicación aledañas, colindantes o paralelas al flujo del humedal debe respetar una franja de protección de 100 m (cien metros) como mínimo la cual se medirá a partir del límite del derecho de vía al límite de la comunidad vegetal, y los taludes recubiertos con vegetación. | *El proyecto no prevé la construcción de nuevos caminos, además, el sitio del proyecto no se encuentra en zonas de humedales.* |
| INF30 | Se debe contar con los permisos para la utilización de pólvoras y explosivos, empleados en la industria de la construcción y un análisis de los impactos ambientales por el uso de los mismos en la zona que se pretenda utilizar. | *El proyecto no utilizará pólvora, ni explosivos, únicamente se realizará la depositación y almacenamiento de materiales de menor valor.* |
| INF31 | Las obras de dragado, con fines de desazolve y mejoramiento de los flujos hidrológicos naturales del sitio, requieren autorización previa de la Comisión Nacional del Agua. | *El proyecto no contempla actividades de dragado.* |
| INF32 | Los materiales destinados para la construcción de infraestructura y el relleno de las zonas, deben provenir preferentemente de las actividades de excavación y nivelación del proyecto, minimizando a un 40% el uso de materiales provenientes de otros sitios, en caso de requerir o comprar materiales deberán provenir de sitios autorizados. | *Se dará preferencia tanto al uso de materiales de la región como a la contratación de personal local.* |
| INF33 | Todos los materiales utilizados en la obra deben ser almacenados de manera tal que se garantice su no dispersión por agua o viento. | *Los materiales serán resguardados en áreas específicas hasta que sea el momento de utilizarlos.* |
| INF34 | Los campamentos para trabajadores de la construcción deben contar con servicios sanitarios (debiendo ser baños móviles o la instalación de un biodigestor), agua potable, un reglamento para el manejo de residuos sólidos, así como una estrategia de protección civil para atender las alertas por fenómenos hidrometeorológicos, los cuales deberán informarse a la autoridad competente. | *No se prevé la instalación de campamentos.* |
| INF35 | Debe establecerse un sistema de señalización en las líneas de conducción y | *Las líneas de conducción (jaleducto y acueducto) serán señalizadas con nombre y* |

CONSULTA PÚBLICA

| | | |
|---|---|---|
| | transporte donde se ubiquen condiciones de riesgo. | *colores para hacer más óptima su identificación.* |
| INF36 | El proyecto debe considerar la factibilidad hídrica del sitio del proyecto debiendo contar con una constancia de factibilidad hídrica expedida por la autoridad correspondiente o contar con la tecnología para el autoabastecimiento de agua. | *No se vincula con la naturaleza del proyecto, ya que de acuerdo al presente Informe Preventivo, se indica que en el sitio no hay acuíferos vulnerables.*<br><br>*Así mismo, se informa que con el sistema de rebombeo y la reutilización del agua en el proceso, se disminuye la cantidad de agua en los procesos..* |
| INF37 | Se deben construir pasos de fauna en base a un estudio ecológico que determine la localización, cantidad, dimensiones y tipología, que responderán a criterios ecológicos y etológicos. | *La presencia de fauna dentro del sitio donde se contempla habilitar el proyecto, es escaza, sin embargo, se cuentan con programas de capacitación para el personal así como programa de rescate, reubicación y ahuyentamiento de fauna silvestre.* |
| INF38 | La actividad no debe realizar el desarrollo de infraestructura que limite el movimiento natural del agua en su cauce que no siga los criterios ecológicos establecidos en la Ley. | *Dentro del sitio del proyecto no se cuenta con cuerpos de agua ni escorrentías perennes que se vean afectadas.* |
| INF39 | Debe respetar el aporte natural de sedimentos a la parte baja de las cuencas hidrográficas. | *El proyecto no interfiere con el aporte natural de sedimentos en las partes bajas de la cuenca.* |
| INF40 | La instalación de barreras, bordos o cercas deben garantizar que éstas permitan el libre paso de la fauna silvestre. | *La presencia de fauna dentro del sitio donde se contempla habilitar el proyecto, es escaza, sin embargo, se cuentan con programas de capacitación para el personal así como programa de rescate, reubicación y ahuyentamiento de fauna silvestre.* |
| INF41 | Se deben establecer medidas de control de la erosión. | *El proyecto no se vincula con este criterio, debido a que la naturaleza de las obras corresponde a infraestructura puntual que no genera condiciones para el desarrollo de procesos erosivos.* |
| INF42 | Las obras de canalización y dragado deben tomar medidas para que la concentración de sólidos suspendidos no exceda el 5% de su concentración natural en el cuerpo de agua. | *No se pretenden realizar actividades de canalización ni dragado.* |
| INF43 | En la construcción de letrinas y fosas sépticas se deben utilizar materiales filtrantes. | *Durante la ejecución de las actividades de preparación y construcción se tendrá la generación de aguas residuales provenientes de sanitarios, contemplando la instalación de tipo portátiles, cuyas aguas residuales serán* |

CONSULTA PÚBLICA

| | | |
|---|---|---|
| | | *retiradas por empresas autorizadas para su correcta disposición final.* |
| INF44 | Toda la infraestructura de conducción hidráulica debe estar entubada. | *La conducción de los materiales de menor valor y el agua será mediante tubería señalizada.* |
| INF45 | La actividad no debe realizar la construcción e instalación de elementos y obras que impidan el libre tránsito a las playas y la zona federal marítimo terrestre, con excepción de aquéllas que apruebe la Secretaría atendiendo las respectivas normas; así como los caminos ya existentes, deberán continuar permitiendo el acceso. | *El proyecto no se encuentra en áreas de playa, ni zonas federales.* |
| INF46 | La infraestructura de construcción de energía eléctrica y comunicación debe ser subterránea, cumpliendo con las disposiciones necesarias para cuidar el arbolado urbano. | *El proyecto, no contempla líneas eléctricas subterránea debido a la naturaleza del proyecto.* |
| INF47 | La construcción de la red de drenaje pluvial debe ser independiente al sistema doméstico. | *El proyecto no contempla la construcción de redes de drenaje pluvial dentro de la presa; sin embargo, en las colindancias del sitio existen obras para el manejo de aguas pluviales, tales como bordos, cunetas, vados, canales y tuberías.* |
| INF48 | Se debe mejorar la cobertura de infraestructura de agua potable, drenaje y tratamiento de aguas residuales. | *El proyecto no contempla la instalación de infraestructura de agua potable, drenaje ni tratamiento de aguas residuales.* |
| INF49 | Se deben integrar estudios del comportamiento hidrodinámico, la estabilidad de sustratos, el transporte de sedimentos y la permanencia de las comunidades bióticas de manglar. | *No se vincula con la naturaleza del proyecto, ya que el sitio no se encuentra en áreas de manglar.* |
| INF50 | El diseño de la infraestructura no debe incluir terraplenes o barreras que interrumpen los flujos de agua, el libre tránsito seguro y continuo de la fauna. | *El sitio del proyecto no cuenta con cuerpos de agua ni corrientes perennes que pudieran verse afectadas por los flujos hídricos del proyecto.* |
| INF51 | Se permiten las obras de infraestructura, sin que esto afecte la estabilidad de las dunas costeras, las hidrodinámicas del agua y las funciones de este ecosistema. | *Dentro del sitio del proyecto no se cuenta con dunas costeras, ni cuerpos de agua o corrientes perennes.* |
| INF52 | Las acciones de perturbación de la vegetación de dunas costeras y las playas afectadas por obras constructivas que se lleven a cabo deben ser restauradas con vegetación nativa. | *Dentro del sitio del proyecto no se cuenta con vegetación de dunas costeras.* |

CONSULTA PÚBLICA

| | | |
|---|---|---|
| INF53 | Se debe evitar la afectación de la vegetación que estabiliza suelos susceptibles a la erosión o en su defecto debe realizar acciones de restauración de suelos determinados por las autoridades competentes. | *El sitio del proyecto se encuentra actualmente desprovisto de vegetación.* |
| INF54 | Se debe considerar el establecimiento de cortinas rompevientos para minimizar el efecto erosivo. | *Dadas las características del proyecto no se considera el establecimiento de cortinas rompevientos.* |
| INF55 | El diseño de la cortina rompevientos debe considerar la dirección dominante de los vientos y ser de tipo semipermeable para evitar turbulencias a barlovento. | *Dadas las características del proyecto no se considera el establecimiento de cortinas rompevientos.* |
| INF56 | El confinamiento temporal de residuos está sujeto a la autorización correspondiente del programa de manejo por parte de las autoridades en el ámbito de sus competencias. | *El proyecto se refiere a la depositación de material de menor valor en tajo, mismo que ingresa ante SEMARNAT, a través del presente informe preventivo, que se sustenta en las disposiciones del artículo 29 del Reglamento de la LGEEPA en materia de Evaluación Ambiental, que establece: "la autorización de obras o actividades que pueden realizarse sin necesidad de presentar una manifestación de impacto ambiental, por:*<br><br>*1. Existan normas oficiales mexicanas u otras disposiciones que regulen las emisiones, las descargas, el aprovechamiento de recursos naturales y, en general, todos los impactos ambientales relevantes que las obras o actividades puedan producir.*<br>*2. Las obras o actividades estén expresamente previstas por un plan parcial o programa parcial de desarrollo urbano o de ordenamiento ecológico".*<br>*3. Se trate de instalaciones ubicadas en parques industriales previamente autorizados por la Secretaría.*<br><br>*Para el caso que nos ocupa, se cuenta con la NOM-141-SEMARNAT-2003, que establece los requisitos para la caracterización de jales, así como las especificaciones y criterios para la caracterización y preparación del sitio, proyecto, construcción, operación y post operación de presas de jales, misma que es aplicable al proyecto.* |

CONSULTA PÚBLICA

| | | |
|---|---|---|
| INF57 | La actividad no debe realizar la disposición final de residuos de ninguna índole. | *La depositación de materiales de menor valor en el Tajo se realizará en un área adecuada.* |
| INF58 | La actividad no debe realizar modificar la circulación o flujo de agua dentro de la laguna, ni incrementar la tasa de azolvamiento dentro de ella. | *Dentro de sitio del proyecto no se cuenta con cuerpos de agua.* |
| INF59 | El diseño y operación de los proyectos de infraestructura y servicios deben demostrar y considerar de manera integral beneficios a la estructura y los procesos ecológicos del sistema lagunar, y la generación de efectos sinérgicos positivos con otros proyectos para coadyuvar a la conservación de la subcuenca. | *Dentro de sitio del proyecto no se cuenta con cuerpos lagunares.* |
| INF60 | La construcción de cualquier tipo de obra con materiales permanentes debe llevarse a cabo con al menos 5 metros de tierra adentro, detrás de la cresta de la primera duna, no enfrente ni sobre ella. | *El sitio del proyecto no se encuentra dentro de áreas de dunas costeras.* |
| INF61 | Donde exista arbolado deberá de contar con las respectivas autorizaciones para derribo o poda por las autoridades competentes. | *El sitio del proyecto se encuentra desprovisto de vegetación.* |
| INF62 | Una vez realizada la instalación del tendido eléctrico, deberá capacitar al personal que realice podas de mantenimiento o control de desarrollo del arbolado con la finalidad de que no interrumpa el correcto funcionamiento de la vegetación. | *No aplica a la naturaleza del proyecto y del sitio. No se prevén afectación a arbolado.* |
| INF63 | La construcción de caminos rurales debe contar con una Evaluación de Impacto Ambiental y un Estudio Técnico Justificativo que valore los impactos ambientales de la construcción y que asegure su mitigación a futuro. | *No se vincula con la naturaleza del proyecto, ya que no se prevé la construcción de caminos rurales.* |
| Criterios de Infraestructura Agropecuaria (INFA) | | |
| INFA1 | Se debe realizar un estudio técnico completo para determinar el máximo provecho sustentable de la olla de captación, determinando así el tamaño correcto, el diseño adecuado y los materiales idóneos para minimizar los impactos ambientales del sitio. | *No se vincula con la naturaleza del proyecto, ya que no se prevé la instalación de infraestructura agropecuaria.* |
| INFA2 | Deberá considerar la perfilación de los taludes, el revestimiento con | *El proyecto no se vincula con este criterio, debido a que la naturaleza de las obras* |

CONSULTA PÚBLICA

| | | |
|---|---|---|
| | geomembrana impermeable de polietileno de alta densidad o de PVC, así como la instalación de una cubierta flotante y la instalación de flotadores. | *corresponde a infraestructura puntual que no genera condiciones para el desarrollo de procesos erosivos.* |
| INFA3 | La capacidad de la obra deberá considerar un promedio de lluvia anual mayor a los 400 mm y de ser menor a esta se deberán realizar estudios hidrológicos para evitar la evaporación y contaminación del agua de dicha olla. | *No se vincula con la naturaleza del proyecto, ya que no se prevé la instalación de infraestructura agropecuaria.* |
| INFA4 | El terreno donde se construya la olla deberá ser en suelo arcilloso. | *No se vincula con la naturaleza del proyecto, ya que no se prevé la instalación de infraestructura agropecuaria.* |
| INFA5 | La construcción de las ollas de captación deberá considerar la pendiente natural del terreno, debiendo ser entre pendientes que oscilan entre el 15-35%. | *No se vincula con la naturaleza del proyecto, ya que no se prevé la instalación de infraestructura agropecuaria.* |
| INFA6 | Las ollas de captación sólo podrán ser utilizadas para el abastecimiento de agua en las actividades agrícolas y ganaderas. | *No se vincula con la naturaleza del proyecto, ya que no se prevé la instalación de infraestructura agropecuaria.* |
| INFA7 | Deberá contar con un sistema que garantice el uso eficiente del agua captada. | *No se vincula con la naturaleza del proyecto, ya que no se prevé la instalación de infraestructura agropecuaria.* |
| INFA8 | La obra deberá considerar la instalación de sistemas de bombeo que cuenten con paneles solares. | *No se vincula con la naturaleza del proyecto, ya que no se prevé la instalación de infraestructura agropecuaria.* |
| INFA9 | Se deberá contar con un programa anual de limpieza y deshierbe del sitio siendo presentado ante la autoridad en la materia. | *El proyecto se encuentra desprovisto de vegetación y de suelo vegetal lo cual impide el crecimiento de maleza.* |
| INFA10 | Deberán contar con un programa de manejo de fauna con la finalidad de monitorear que algunos individuos faunísticos no hayan caído en ollas de captación de agua. | *La presencia de fauna dentro del sitio donde se contempla habilitar el proyecto, es escaza, sin embargo, se cuentan con programas de capacitación para el personal así como programa de rescate, reubicación y ahuyentamiento de fauna silvestre.* |
| INFA11 | La obra deberá estar a una distancia de 1.5 km de distancia de otra infraestructura de captación y almacenamiento de agua ya instalada en la zona. | *No se vincula con la naturaleza del proyecto, ya que no se prevé la instalación de infraestructura agropecuaria.* |
| INFA12 | La construcción de la infraestructura de captación y almacenamiento de agua debe contar con una Evaluación de Impacto Ambiental y un Estudio Técnico Justificativo que valore los impactos ambientales de la construcción y que asegure su mitigación a futuro. | *No se vincula con la naturaleza del proyecto, ya que no se prevé la captación ni almacenamiento de agua.*<br><br>*Únicamente se almacenarán materiales de menor valor y agua proveniente del proceso.* |

CONSULTA PÚBLICA

| | | |
|---|---|---|
| INFA13 | Para toda infraestructura de captación y almacenamiento de agua se deberán implementar medidas de conservación y restauración de su área de influencia. | *No se vincula con la naturaleza del proyecto, ya que no se prevé la captación ni almacenamiento de agua.* |
| INFA14 | El material del desazolve de toda infraestructura de captación y almacenamiento de agua deberá de destinarse como sustrato de parcelas agrícolas. | *No se vincula con la naturaleza del proyecto, ya que no se prevén actividades de desazolve.* |
| Criterios de Investigación (INV) | | |
| INV1 | Se deben desarrollar proyectos de investigación para revertir la fragmentación y degradación de los ecosistemas. | *No se vincula con la naturaleza del proyecto, ya que no se prevén actividades de investigación.* |
| INV2 | Se deben realizar planes ambientales, de ordenación, evaluación del impacto ambiental y las acciones de restauración ecológica. | *Se informa que una vez finalizadas las actividades de depositación, se implementará un programa de restauración que implicará la incorporación de materia orgánica, suelo y vegetación con especies nativas; esto mejorará las condiciones del sitio y será más atractivo para la reintroducción de la fauna.* |
| INV3 | Se deben realizar estudios sobre los efectos del cambio climático en el sitio. | *No se vincula con la naturaleza del proyecto, ya que no se prevé realizar estudios referentes al cambio climático.* |
| INV4 | Se deben realizar estudios para la implementación de tecnologías que ayuden a evaluar y dar seguimiento a los ecosistemas en el sitio. | *No se vincula con la naturaleza del proyecto, ya que no se prevé realizar estudios referentes a la implementación de tecnologías para evaluar y dar seguimiento a ecosistemas.* |
| INV5 | Se deben realizar estudios para evaluar la disponibilidad del recurso en la microcuenca. | *No se vincula con la naturaleza del proyecto, ya que no se prevé realizar estudios referentes a la disponibilidad de recursos en la microcuenca.* |
| INV6 | Se deben realizar estudios para evaluar el grado de contaminación atmosférica local a través de análisis de emisiones y sus impactos. | *No se vincula con la naturaleza del proyecto, ya que no se prevé realizar estudios referentes a la contaminación atmosférica local.* |
| INV7 | Se deben realizar estudios para evaluar el grado de contaminación de aguas superficiales y subterráneas. | *En este Informe Preventivo se agregan informes de monitoreo de calidad de agua en diversos puntos colindantes al sitio el proyecto.* |
| INV8 | Se deben realizar estudios para evaluar la salud de los ecosistemas naturales y la salud pública. | *No se vincula con la naturaleza del proyecto, ya que no se prevé realizar estudios referentes a los ecosistemas naturales y la salud pública.* |
| INV9 | Se deberán realizar estudios de biodiversidad para incrementar el | *La promovente realiza diversos estudios ambientales como: monitoreo de felinos, las* |

CONSULTA PÚBLICA

| | | |
|---|---|---|
| | conocimiento y bases de datos en el estado. | *aves y sus nidos, orquídeas, bromelias, entre otros.* |
| INV10 | La actividad deberá realizar estudios sobre los impactos generados por agroquímicos al suelo, agua y biodiversidad en el área de influencia del proyecto. | *No se vincula con la naturaleza del proyecto, ya que no se prevé realizar estudios referentes a impactos generados por agroquímicos.* |
| INV11 | Deberá realizar una investigación sobre prácticas productivas sustentables. | *No se vincula con la naturaleza del proyecto, ya que no se prevé realizar estudios referentes a prácticas productivas sustentables.* |
| INV12 | Deberá realizar un estudio sobre la generación, disposición, manejo y condiciones de los sitios de disposición final de los residuos con la finalidad de reducir su huella de carbono e hídrica. | *No se vincula con la naturaleza del proyecto, ya que no se prevé realizar estudios de investigación.* |
| Criterios de Minería (MIN) | | |
| MIN1 | La actividad minera debe contar con autorización en materia de impacto ambiental y en su caso autorización de cambio de uso de suelo cuando se desarrolle en terrenos forestales. | *El proyecto contempla la construcción y habilitación de un depósito de material de menor valor en tajo para actividades mineras, por lo que se somete a evaluación el presente Informe Preventivo.* |
| MIN2 | La actividad minera debe cumplir con las medidas de mitigación, restauración y abandono del sitio. | *En el presente Informe preventivo se detallan las medidas de prevención y mitigación a realizar durante las etapas del proyecto.* |
| MIN3 | La operación del yacimiento de mineral metálico y/o banco de material pétreo debe ser definida por medio de una Manifestación de Impacto Ambiental que incluya de manera clara el programa de explotación del sitio. | *El proyecto no contempla la exploración y explotación de la actividad minera, sin embargo, la naturaleza del depósito es para continuar con las actividades de exploración y extracción en otras áreas.* |
| MIN4 | El proyecto minero debe contar con bancos de germoplasma donde se reubiquen las especies susceptibles de trasplante del área a explotar, debiendo contar con las condiciones ambientales similares a los sitios de explotación y garantizar el éxito de la reubicación de acuerdo con la normatividad en la materia. | *El sitio del proyecto se encuentra desprovisto de vegetación, por lo tanto no se tiene material vegetal para realizar un banco de germoplasma.* |
| MIN5 | Se debe establecer un vivero para las acciones de restauración de acuerdo con la normatividad vigente. | *El sitio del proyecto se encuentra desprovisto de vegetación, por lo tanto no se tiene material vegetal para el establecimiento de viveros.* |
| MIN6 | Se debe establecer un plan de manejo de residuos sólidos y líquidos producidos en los campamentos de residencia. | *El proyecto no contempla en sus etapas la instalación de campamentos, sin embargo, se informa que durante la ejecución de las actividades del proyecto se tendrá la* |

CONSULTA PÚBLICA

| | | |
|---|---|---|
| | | *generación de aguas residuales provenientes de sanitarios, contemplando la instalación de tipo portátiles, cuyas aguas residuales serán retiradas por empresas autorizadas para su correcta disposición final.*<br><br>*Se tendrá un plan de manejo para el correcto manejo de los residuos sólidos urbanos, de manejo especial y peligrosos que se llegasen a generar por la implementación del proyecto.* |
| MIN7 | Las plantas de beneficio de mineral y presas de jales deben de cumplir con la normatividad aplicable. | *El proyecto se refiere a la depositación de material de menor valor en tajo, mismo que ingresa ante SEMARNAT, a través del presente informe preventivo, que se sustenta en las disposiciones del artículo 29 del Reglamento de la LGEEPA en materia de Evaluación Ambiental, que establece: "la autorización de obras o actividades que pueden realizarse sin necesidad de presentar una manifestación de impacto ambiental, por:*<br><br>*1. Existan normas oficiales mexicanas u otras disposiciones que regulen las emisiones, las descargas, el aprovechamiento de recursos naturales y, en general, todos los impactos ambientales relevantes que las obras o actividades puedan producir.*<br>*2. Las obras o actividades estén expresamente previstas por un plan parcial o programa parcial de desarrollo urbano o de ordenamiento ecológico".*<br>*3. Se trate de instalaciones ubicadas en parques industriales previamente autorizados por la Secretaría.*<br><br>*Para el caso que nos ocupa, se cuenta con la NOM-141-SEMARNAT-2003, que establece los requisitos para la caracterización de jales, así como las especificaciones y criterios para la caracterización y preparación del sitio, proyecto, construcción, operación y post operación de presas de jales, misma que es aplicable al proyecto.* |
| MIN8 | Las áreas explotadas deben ser rehabilitadas a través de acciones de conservación de suelo y agua. | *Se informa que una vez finalizadas las actividades de depositación, se implementará un programa de restauración que implicará la* |

CONSULTA PÚBLICA

| | | |
|---|---|---|
| | | *incorporación de materia orgánica, suelo y vegetación, así como obras de control de aguas pluviales y suelo.* |
| MIN9 | Debe contar con un Programa de Abandono Productivo que haga referencia explícita a los mecanismos, métodos y técnicas para la restauración del sitio. | *Se informa que una vez finalizadas las actividades de depositación, se implementará un programa de restauración que implicará la incorporación de materia orgánica, suelo y vegetación, así como obras de control de aguas pluviales y suelo.* |
| MIN10 | Los proyectos de competencia estatal deben presentar una fianza a favor del Fideicomiso Ambiental por el monto total del costo del Programa de Abandono Productivo antes referido. | *El proyecto al tratarse de la depositación de material de menor valor en tajo y que de acuerdo al artículo 29 del Reglamento de la LGEEPA en materia de Evaluación Ambiental, que establece: "la autorización de obras o actividades que pueden realizarse sin necesidad de presentar una manifestación de impacto ambiental, por:*<br><br>*1. Existan normas oficiales mexicanas u otras disposiciones que regulen las emisiones, las descargas, el aprovechamiento de recursos naturales y, en general, todos los impactos ambientales relevantes que las obras o actividades puedan producir.*<br><br>*Se cuenta con la NOM-141-SEMARNAT-2003, que establece los requisitos para la caracterización de jales, así como las especificaciones y criterios para la caracterización y preparación del sitio, proyecto, construcción, operación y post operación de presas de jales, misma que es aplicable al proyecto.*<br><br>*Por lo tanto el proyecto es de competencia Federal.* |
| MIN11 | Los aprovechamientos de materiales pétreos y bancos de material deben contar con la licencia ambiental única emitida por la autoridad ambiental estatal prevista en la Ley Ambiental para el Desarrollo Sustentable del Estado de Colima. | *No se vincula con la naturaleza del proyecto, ya que el proyecto no contempla el aprovechamiento de materiales pétreos.* |
| MIN12 | En los sitios de exploración o explotación de minerales, la escorrentía de aguas subterráneas y superficiales debe | *En las áreas circunvecinas al sitio del proyecto se cuenta con obras de desalojo pluvial con el fin de que las aguas no descarguen en el Tajo.* |

CONSULTA PÚBLICA

| | | |
|---|---|---|
| | manejarse y tratarse de manera que cumplan con los criterios de la normatividad en la materia, el agua debe desviarse y drenarse adecuadamente del sitio para evitar la erosión y contaminación de las aguas superficiales, y las áreas de superficie perturbadas deben volver a vegetar para minimizar la contaminación del aire y del agua. | |
| MIN13 | La actividad de exploración deberá realizarse bajo criterios de sustentabilidad adaptados a la política de la UGA. | *El proyecto no contempla la exploración de la actividad minera, sin embargo, la naturaleza de la mina es para continuar con las actividades de exploración y extracción en otras áreas.* |
| MIN14 | El proyecto minero debe realizar como medida ambiental compensatoria cinco veces la superficie afectada, ya sea en proyectos de Soluciones Basadas en la Naturaleza o de Adaptación Basada en Ecosistemas en el mismo Sistema Ambiental afectado o podrá ser transferido a otro sistema acordado, lo anterior debe realizarse para que se autorice el permiso correspondiente de explotación a través del resolutivo de impacto ambiental federal, la licencia ambiental única Federal o Estatal y la licencia de funcionamiento municipal ya sea nuevo, por renovación o ampliación. | *No se vincula con la naturaleza del proyecto, ya que actualmente el sitio del proyecto se encuentra desprovisto de vegetación y no se prevé un aumento significativo a los impactos que se generan actualmente en el sitio.* |
| MIN15 | Se debe cumplir con la normatividad en la materia que regulan los límites de emisión de contaminantes a la atmósfera. | *La promovente, cuenta con diversos estudios en los cuales se gestiona el cumplimiento de las normas oficiales mexicana; para el presente proyecto, dadas las disposiciones de la NOM-141-SEMARNAT-2003 y la naturaleza de las obras y actividades, aplica cabalmente el someternos a la autorización en materia de impacto ambiental con los criterios de dicha norma.*<br><br>*Para acreditar el cumplimiento de las normas, la promovente realiza monitoreo de calidad de agua y emisiones a la atmosfera.* |
| MIN16 | En caso de actividades de exploración minera directa (exploración minera con base en barrenaciones, zanjas, socavones y pozos) de competencia de la federación, estas deben sujetarse a la normatividad | *El proyecto no contempla la exploración directa, sin embargo, la naturaleza de la mina es para continuar con las actividades de exploración y extracción en otras áreas.* |

CONSULTA PÚBLICA

| | | |
|---|---|---|
| | ambiental federal y a lo establecido por la normatividad en la materia. | |
| MIN17 | La actividad deberá realizar los aprovechamientos para exploración, explotación y beneficio de concesiones mineras en áreas que integren la política de Aprovechamiento-Restauración en su zonificación o en su defecto en donde los programas de manejo los permitan. | *La habilitación del depósito de material de menor valor en tajo se pretende realizar en la UGA 35 y dentro de la política de Aprovechamiento -Restauración.* |
| MIN18 | Los sitios de exploración o explotación de minerales donde se realicen trabajos de trituración o explosión de materiales pétreos deben implementar medidas de control de la contaminación atmosférica por emisión de polvos, el cumplimiento de los límites de emisión de contaminantes a la atmósfera y las medidas cautelares para el control de erosión del almacenamiento de materiales. | *La promovente, cuenta con diversos estudios en los cuales se gestiona el cumplimiento de las normas oficiales mexicana; para el presente proyecto, dadas las disposiciones de la NOM-141-SEMARNAT-2003 y la naturaleza de las obras y actividades, aplica cabalmente el someternos a la autorización en materia de impacto ambiental con los criterios de dicha norma.*<br><br>*Para acreditar el cumplimiento de las normas de este criterio, se realiza monitoreo de calidad de agua y emisiones de material particulado que se descarga a la atmosfera.* |
| MIN19 | Debe presentar un seguro ambiental por la vigencia útil de las operaciones por los posibles daños ambientales por efecto de contaminación atmosférica o de lixiviado de materiales. | *Para acreditar el cumplimiento de las normas en materia de atmosferas, se realizan monitoreo de calidad de agua y emisiones de material particulado que se descarga a la atmosfera.* |
| MIN20 | Están sujetos a verificaciones del cumplimiento de las condicionantes respectivas por parte de la autoridad competente. | *Se vincula con la naturaleza del proyecto, ya que la empresa promovente Peña Colorada está en disposición de atender la verificación de cumplimiento de condicionantes que considere la autoridad competente.* |
| MIN21 | Las actividades de extracción de arena para la construcción en zona federal de cauces deben contar con autorización de la CONAGUA y la SEMARNAT. | *No se vincula con la naturaleza del proyecto, ya que no se contemplan actividades de extracción de arena.* |
| MIN22 | Se debe presentar un estudio específico de los procesos de sedimentación en el cauce y los efectos sobre dichos procesos de las actividades de extracción de arena, así como las medidas de resguardo y reforestación de la vegetación de galería del cauce. | *No se vincula con la naturaleza del proyecto, ya que no se contemplan actividades de extracción de arena.* |
| MIN23 | El otorgamiento o renovación de la licencia de funcionamiento ambiental y la licencia de funcionamiento municipal | *La promovente ya cuenta con una licencia ambiental única.* |

CONSULTA PÚBLICA

| | | |
|---|---|---|
| | deben presentar una fianza a favor del fideicomiso ambiental estatal, o en su defecto al Gobierno del Estado, que cubra la totalidad de los costos de las actividades de restauración que indican la normatividad en la materia. | |
| MIN24 | Sitios con pendientes mayores al 15% deben contener un estudio específico de los procesos erosivos del sitio, así como una sección en donde se detallen las medidas de ingeniería ambiental para el control de la erosión y la protección de cauces o arroyos permanentes o intermitentes, y estarán condicionados a la presentación de un seguro ambiental (en el caso Federal) o una fianza a favor del Fideicomiso Ambiental por la vigencia de la licencia ambiental única Federal y Estatal que cubra los posibles daños ambientales por efecto de incremento en las tasas de erosión ladera y cuenca abajo del proyecto que se trate, así como los posibles daños a arroyos y cauces. | *La promovente ya cuenta con una licencia ambiental única.* |
| MIN25 | Se deben incluir acciones de regeneración, recuperación y restablecimiento de las superficies afectadas. | *Se informa que una vez finalizadas las actividades de depositación, se implementará un programa de restauración que implicará la incorporación de materia orgánica, suelo y vegetación, así como obras de control de aguas pluviales y suelo.* |
| MIN26 | Se debe prevenir y controlar la contaminación a la atmósfera generada por fuentes fijas. | *El proyecto no contará con fuentes fijas de emisiones.* |
| MIN27 | Para materiales como arena, grava, tepetate, arcilla, jal y rocas basálticas el aprovechamiento se realiza con excavaciones a cielo abierto. | *El proyecto se trata de un depósito de material de menor valor en tajo.* |
| MIN28 | Debe presentar un Estudio de Riesgo Ambiental que debe contener las previsiones de seguridad de las instalaciones de almacenamiento de explosivos o polvorines, así como el lugar y modo de empleo, estableciendo de manera clara el perímetro, con el fin de salvaguardar la seguridad de los trabajadores y habitantes. | *No se vincula con la naturaleza del proyecto, ya que no se prevé instalar almacenes de explosivos o polvorines.* |
| MIN29 | El aprovechamiento se realiza en sitios en los que no se altere la hidrología | *Al respecto se menciona que el sitio del proyecto no encuentra dentro de sus límites* |

CONSULTA PÚBLICA

| | | |
|---|---|---|
| | superficial de manera que no resulten afectados los asentamientos humanos. | *con cuerpos de agua, ni corrientes superficiales.* |
| MIN30 | En caso de encontrar en las inmediaciones de la explotación la existencia de zonas arqueológicas, debe establecerse un perímetro de exclusión alrededor del mismo que no debe ser afectado por la actividad minera, y avisar a la primera autoridad a la vista. | *No se vincula con la naturaleza del proyecto, ya que en las colindancias del proyecto no se encuentran zonas arqueológicas.* |
| MIN31 | Se debe mantener o generar una barrera protectora vegetal que aísle a las viviendas cercanas del ruido generado en la explotación. | *No se vincula con la naturaleza del proyecto, ya que el sitio del proyecto se encuentra inmerso en la unidad minera Peña Colorada, por lo cual las áreas circundantes generan más ruido que el que se generará en la presa.*<br><br>*Asimismo, se informa que la población más cercana se encuentra a 1.40 km del sitio.* |
| MIN32 | Se deben resguardar los materiales finos para evitar que, por acción del viento, éstos queden en suspensión; y deberán contemplarse las acciones necesarias para prevenir la contaminación del medio ambiente. | *El proyecto no contempla la utilización de materiales finos que puedan llegar a dispersarse por acción del viento.* |
| MIN33 | Debe establecer obras de ingeniería para la conducción de aguas pluviales, garantizando que su conducción y drenaje no propician fenómenos erosivos ni depósitos de sedimento en los cuerpos de agua, considerando la instalación de infraestructura para el control y retención de los sedimentos. | *Para el desalojo de las aguas pluviales y mantener la estabilidad y seguridad de la estructura del tajo que pudiera verse afectada por las precipitaciones, en el área de la mina se cuenta con un sistema de drenajes conformado por cunetas, vados, canales y bordos.* |
| MIN34 | Las acciones de desazolve de cuerpos de agua deben mantener la estructura natural del cuerpo de agua y la no afectación de la flora y fauna acuática. | *No se vincula con la naturaleza del proyecto, ya que no se prevén actividades de desazolve.* |
| MIN35 | Sólo se autorizan proyectos mineros de exploración o explotación de tipo "Tiro" o de excavación vertical o inclinada ejecutada en la roca con la finalidad de permitir el acceso al yacimiento respectivo o conectar niveles de explotación. | *Criterio no vincula con la naturaleza del proyecto.* |
| MIN36 | Se puede suspender toda actividad minera cuando pongan en peligro la integridad física o moral de los trabajadores o miembros de las comunidades, sitios sagrados, causen | *Criterio gubernamental.* |

CONSULTA PÚBLICA

| | | |
|---|---|---|
| | daños a bienes de interés público, servicio público, propiedad privada, causen o puedan causar afectaciones a servicios. | |
| MIN37 | Cuando se requiera realizar el aprovechamiento en un talud, el ángulo de inclinación debe garantizar que no se provoque mayor pérdida de suelo por erosión ni que propicie un desplazamiento de tierra que se convierta en un peligro para la población o sus instalaciones. | *No se vincula con la naturaleza de proyecto, ya que no se prevé el aprovechamiento de materiales.* |
| MIN38 | Se debe restaurar el área afectada por las actividades de prospección que no resulten en proyectos viables. | *Se informa que una vez finalizadas las actividades de depositación, se implementará un programa de restauración que implicará la incorporación de materia orgánica, suelo y vegetación, así como obras de control de aguas pluviales y suelo.* |
| MIN39 | Se debe incorporar el manejo adecuado de residuos contaminantes y residuos peligrosos para su disposición final. | *El proyecto prevé la generación de residuos peligros derivados de los mantenimientos a la maquinaria y al sistema de bombeo por el uso de aceites y lubricantes, así como también por los residuos de soldadura.*<br><br>*Por lo cual, los residuos peligrosos que se lleguen a generar serán almacenados temporalmente en un almacén de Residuos Peligrosos mediante tambos metálicos, los cuales serán identificados con la información del tipo de residuos, posteriormente se lleva a cabo la entrega y colección a una empresa tercera autorizada para el manejo de estos residuos hasta su disposición final, todo este proceso mediante la entrega de manifiestos debidamente firmados.* |
| MIN40 | El aprovechamiento de materiales geológicos se realiza únicamente en sitios donde no se presenten zonas de acallamiento que propicien inestabilidad al sistema, y para su ubicación debe considerar en su selección una distancia mínima de 1500 metros a zonas habitadas, cuerpos de agua perennes, las áreas prioritarias para la conservación de los ecosistemas y la biodiversidad, áreas prioritarias de bienes y servicios ambientales. | *El proyecto no se encuentra en zonas con estatus de protección ni en áreas consideradas prioritarias para la conservación, además, el sitio ya fue previamente impactado por lo cual no se aumentaría la disminución de los servicios ambientales.* |

CONSULTA PÚBLICA

| | | |
|---|---|---|
| MIN41 | Las actividades de investigación y prospección de todo tipo sobre recursos minerales deben estar sujetas a las leyes Minera, Equilibrio Ecológico y la Ley Sobre los Derechos de los Pueblos y las Comunidades Indígenas del Estado de Colima. | *No se vincula con la naturaleza del proyecto, ya que no se prevén actividades de investigación de recursos minerales.*<br><br>*Sin embargo, la naturaleza del depósito es para continuar con las actividades de exploración y extracción, en otras áreas.* |
| MIN42 | El traslado y almacenamiento de explosivos para uso minero debe estar autorizado por las normas nacionales y contar con el permiso de la autoridad competente. | *No se vincula con la naturaleza del proyecto, ya que no se prevé el traslado, ni almacenamiento de explosivos.* |
| MIN43 | En caso de que se produzca un derrame de hidrocarburos, aplicar material absorbente, que posteriormente debe ser tratado como un residuo peligroso. Si el derrame se produce sobre suelo natural, se debe retirar la capa impregnada y tratarla del mismo modo. | *Al respecto se menciona que se tendrá en el área un kit para derrames de hidrocarburos (material absorbente, cubeta, pala, guantes y etiquetas), posteriormente serán almacenados temporalmente en un almacén de Residuos Peligrosos mediante tambos metálicos, los cuales son identificados con la información del tipo de residuos, posteriormente se lleva a cabo la entrega y colección a una empresa tercera autorizada para el manejo de estos residuos hasta su disposición final, todo este proceso mediante la entrega de manifiestos.* |
| MIN44 | La ubicación de las actividades de extracción de material geológico debe ser en sitios donde no causen desequilibrios ecológicos graves e irreparables, tales como los sitios de infiltración y sitios de importancia por su alta biodiversidad y además de cumplir con las normas técnicas correspondientes. | *No se vincula con la naturaleza del proyecto, ya que no se prevén actividades extractivas. Sin embargo, se informa que el sitio actualmente se encuentra desprovisto de vegetación y no se prevé desequilibrios ecológicos.* |
| MIN45 | Se deben de tomar acciones para la protección de suelos, de la flora y fauna silvestre con el objetivo de prevenir y controlar los efectos adversos en sus fases de explotación y de restauración, de manera que las alteraciones que se generen sean oportuna y debidamente tratadas. | *Dado que previamente se llevaban actividades extractivas en el sitio, actualmente se encuentra desprovisto de vegetación.*<br><br>*En cuanto a la presencia de fauna dentro del sitio, es escaza, sin embargo, se contará con programas de capacitación para el personal así como un programa de rescate, reubicación y ahuyentamiento de fauna silvestre.* |
| MIN46 | Una vez finalizada la fase de explotación y aprovechamiento, se deben desmantelar los sistemas de desagüe y drenaje, vallado | *Una vez finalizada la etapa operativa del proyecto destinada a la depositación de materiales de menor valor, se realizará el* |

CONSULTA PÚBLICA

| | | |
|---|---|---|
| | perimetral, u otro tipo de infraestructura asociadas, debiendo aplicarse las medidas necesarias. | *desmantelamiento de la infraestructura utilizada siendo el jaleducto, acueducto, balsa de rebombeo, tendido eléctrico y transformador eléctrico.* |
| MIN47 | Se deben realizar acciones de mejoramiento a la infraestructura de comunicación que haya sido deteriorada por la actividad minera. | *No se vincula con la naturaleza del proyecto, ya que no se pondrá en riesgo infraestructura de comunicaciones. Sin embargo, la promovente, apoya cuando hay necesidades en la zona.* |
| MIN48 | Deben rehabilitarse todas las zonas afectadas o modificadas por la actividad extractiva, para lo que se emplearán los materiales previstos para tal fin, y en caso de emplear materiales distintos, tales como estériles de otras explotaciones, deberá acreditarse su procedencia y adecuación a las labores de rehabilitación. | *Se informa que una vez finalizadas las actividades de depositación, se implementará un programa de restauración que implicará la incorporación de materia orgánica, suelo y vegetación, así como obras de control de aguas pluviales y suelo.* |
| MIN49 | Las actividades mineras estarán sujetas a la aplicación de la Ley Minera, y están obligadas a acatar las disposiciones generales y normas técnicas específicas en materia de equilibrio ecológico y protección al ambiente, por la LGEEPA. | *En vinculación a este criterio, el presente documento es en cumplimiento a la legislación ambiental aplicable, al ingresar el Informe Preventivo al procedimiento de evaluación en materia de impacto ambiental.* |
| MIN50 | Todos los aprovechamientos de las salinas están sujetos a la Ley Minera, así como la otorgación de concesiones y reservas. | *No se vincula con la naturaleza del proyecto, ya que no se prevé el aprovechamiento de salinas.* |
| MIN51 | Se debe elaborar e implementar un Plan de control de polvos fugitivos. | *Se contempla realizar riegos constantes durante los movimientos de tierra. Además, monitoreo de material particulado PM10 y PM2.5 en las áreas circunvecinas del proyecto.* |
| MIN52 | La actividad no debe realizar minería hidráulica. | *Se pretende operar un depósito de material de menor valor en tajo como una obra asociada de la mina, misma que cuenta con los permisos federales, estatales y municipales correspondientes.* |
| MIN53 | Se debe realizar un muestreo de roca extenso y riguroso para identificar la geología y la química de los desechos mineros que garanticen un diseño adecuado y seguro de todo el material. | *Para fines del presente Informe Preventivo, se realizaron estudios geológicos y estructurales con el objetivo de comprobar la estabilidad del tajo.*<br><br>*Asimismo, se llevaron a cabo muestreos de los materiales de menor valor para determinar su peligrosidad y su potencial de generar drenaje ácido, concluyéndose que el residuo minero a depositar no presenta dichas características.* |

CONSULTA PÚBLICA

| | | |
|---|---|---|
| MIN54 | Los sitios para la exploración o explotación de minerales deben realizar extensas perforaciones de suelos y rocas para realizar un análisis químico, radiológico, físico y mineralógico integral de cada tipo de residuo minero, incluyendo un análisis de su potencial de lixiviación (el cual no debe realizarse con cianuro) y deben adaptar un plan de eliminación de desechos que tome en cuenta las características específicas del sitio para el área en la que se lleva a cabo la minería, a fin de proteger las aguas subterráneas y superficiales de la contaminación. | *Al respecto se menciona que el proyecto no contempla actividades de exploración ni extracción, sin embargo, para sustento de este Informe preventivo se han realizado estudios geológicos, estructurales, hidrológicos superficiales y subterráneos, así como de estabilidad del tajo y muestreos de laboratorio para determinar la peligrosidad del jal y su potencial de generar drenaje acido, concluyéndose que el residuo minero a depositar no presenta dichas características.* |
| MIN55 | Los terreros, petateras y presas de jales deben de ser tratados para evitar el drenaje de ácido minero. | *El proyecto por su naturaleza, se refiere a la depositación de materiales de menor valor, los cuales debido a su caracterización son No Peligrosos, ni son generadores potenciales de drenaje ácido.* |
| MIN56 | Durante la operación de los sitios de exploración o explotación de minerales se debe mantener un monitoreo constante de la calidad del agua; si se detecta un cambio significativo en la calidad del agua, se requiere la implementación de medidas de contingencia. | *El proyecto contempla realizar análisis químico de la calidad del agua, en dos pozos de monitoreo, uno ubicado aguas arriba del tajo y otras aguas abajo.* |
| MIN57 | Los desechos de la minería provenientes de la exploración o explotación de minerales no deben ubicarse dentro de un radio de 370 metros de un pozo utilizado para propósitos de agua potable, y se deberá monitorear el cumplimiento de los estándares de aguas subterráneas hasta una profundidad de 305 metros en el lecho rocoso. | *El sitio del proyecto se encuentra a 6.35 km del pozo de agua potable más cercano.* |
| MIN58 | La actividad no debe realizar la minería de litio. | *No se vincula con la naturaleza del proyecto.* |
| MIN59 | La explotación de la sal debe realizarse cuidando la conservación del medio ambiente. | *No se vincula con la naturaleza del proyecto.* |
| MIN60 | Los recursos minerales no metálicos se explotan en forma racional, mediante la capacitación adecuada de los propietarios y empresarios. | *No se vincula con la naturaleza del proyecto.* |
| MIN61 | Se debe controlar la disposición de materiales residuales de la extracción generada en las minas, poniendo énfasis | *No se vincula con la laguna de Cuyutlán.* |

CONSULTA PÚBLICA

| | | |
|---|---|---|
| | especial en la prevención de la contaminación de la laguna de Cuyutlán. | |
| MIN62 | Se debe demostrar que las actividades mineras no afectan los patrones hidrodinámicos y de sedimentación del sistema lagunar, ni tendrán consecuencias sobre el abastecimiento de agua de las poblaciones vecinas a través de un estudio de balances hidrológicos que consideren períodos de retorno de 100 años. | *No se vincula con la naturaleza del ni sitio del proyecto.* |
| MIN63 | Se deberán someter a evaluación en materia de impacto ambiental u obtener la exención o aviso de no requerimiento ante la autoridad competente aquellos aprovechamientos salineros que realicen modificaciones en sus procesos o infraestructura que modifiquen o impacten de manera severa el sistema lagunar. | *No se vincula con la naturaleza del proyecto.* |
| MIN64 | Las actividades salineras no deberán desarrollar infraestructura que modifique la dinámica lagunar, incluyendo de forma enunciativa, más no limitativa la hidrodinámica, hidroperiodo y los patrones espaciales y temporales de la fauna y flora que en ella se distribuyen. | *No se vincula con la naturaleza del proyecto.* |
| MIN65 | La actividad salinera no deberá emplear luminarias de una temperatura de color de máximo 3,000K. | *No se vincula con la naturaleza del proyecto.* |
| MIN66 | Deberá contar con medidas de control que eviten la dispersión del haz de luz a larga distancia, incluyendo la colocación de campanas, pantallas, deflectores, temporizadores, debiendo ser regulados mediante un programa de luminarias. | *No se vincula con la naturaleza del proyecto.* |
| MIN67 | No se debe verter salmuera en el área del sistema lagunar, humedal o manglar. | *No se vincula con la naturaleza del proyecto.* |
| MIN68 | La actividad salinera deberá contar con un plan de manejo de residuos y que deberán presentar ante la autoridad competente. | *No se vincula con la naturaleza del proyecto.* |
| MIN69 | La actividad debe garantizar la integridad física de las poblaciones aledañas y evitando eventos de riesgo. | *El sitio del proyecto se encuentra a una distancia de 1.40 km de la población más cercana, así mismo, en el presente Informe Preventivo se exponen diversos escenarios en caso del fallo de la presa, lo que permite valorar medidas a tomar en casos de siniestros.* |

CONSULTA PÚBLICA

| | | |
|---|---|---|
| MIN70 | Las actividades de aprovechamiento de minería no metálica deberán de establecerse a una distancia de mínimo 1 km con respecto a otro aprovechamiento. | *No se vincula con la naturaleza del proyecto.* |
| Criterios de Actividades Pecuarias (PEC) | | |
| PEC1 | Se debe dar en el predio la reconversión a ganadería regenerativa o de libre de deforestación (que incluya la alimentación, sanidad, mercado y asesoría técnica permanente). | *No se vincula con la naturaleza del proyecto, ya que no se prevén actividades pecuarias.* |
| PEC2 | Se debe utilizar estiércol en compostas como fertilizante orgánico en actividades agrícolas. | *No se vincula con la naturaleza del proyecto, ya que no se prevén actividades pecuarias.* |
| PEC3 | Se deben establecer módulos demostrativos con manejo de pastizales (pastoreo intensivo tecnificado) utilizando métodos silvopastoriles, estableciendo cercos vivos, rehabilitando suelos y dejando áreas con manchones de vegetación que utilicen especies forrajeras nativas y el manejo semi-estabulada de ganado con la producción de forrajes en traspatio a través de germinados. | *No se vincula con la naturaleza del proyecto, ya que no se prevén actividades pecuarias.* |
| PEC4 | Sólo se pueden utilizar las áreas con vegetación arbustiva y pastizales sin fomentar la deforestación en pendientes mayores a 20% para el pastoreo en épocas de lluvias. | *No se vincula con la naturaleza del proyecto, ya que no se prevén actividades pecuarias.* |
| PEC5 | Deben preservarse o restaurarse parches de vegetación natural en los predios ganaderos, tomando en cuenta la representatividad de las comunidades vegetales presentes y su potencial como sitios de sombra para el ganado. | *No se vincula con la naturaleza del proyecto, ya que no se prevén actividades pecuarias.* |
| PEC6 | Deben dejar acahuales o en su caso reforestar el 60 % de la superficie de menor rendimiento con vegetación arbórea nativa. | *El sitio del proyecto se encuentra desprovisto de vegetación.* |
| PEC7 | Se debe realizar el cambio de técnicas tradicionales de ganadería extensiva a sistemas agrosilvopastoriles. | *No se vincula con la naturaleza del proyecto, ya que no se prevén actividades pecuarias.* |
| PEC8 | Los canales de riego deben contar con una trampa de sedimentos o desarenadores antes de su salida a las corrientes y cuerpos de agua. | *No se vincula con la naturaleza del proyecto, ya que no se prevén actividades pecuarias.* |

CONSULTA PÚBLICA

| | | |
|---|---|---|
| PEC9 | El método de sanidad animal deberá realizarse con productos amigables con el medio ambiente, evitando los baños garrapaticidas tradicionales. | *No se vincula con la naturaleza del proyecto, ya que no se prevén actividades pecuarias.* |
| PEC10 | Se debe establecer una zona de amortiguamiento de 30 metros de ancho entre el área de aprovechamiento pecuario en áreas con vegetación nativa, sobre todo si están ubicados cercanos a lagunas o ríos y predios agrosilvopastoriles. | *No se vincula con la naturaleza del proyecto, ya que no se prevén actividades pecuarias.* |
| PEC11 | Se deben realizar acciones de conservación o establecimiento de vegetación natural en zonas de agostadero o praderas artificiales que constituyan áreas de corredor biológico a la fauna silvestre. | *No se vincula con la naturaleza del proyecto, ya que no se prevén actividades pecuarias.* |
| PEC12 | La actividad no debe realizar el pastoreo en áreas con pendientes mayores al 30%. | *No se vincula con la naturaleza del proyecto, ya que no se prevén actividades pecuarias.* |
| PEC13 | La actividad no debe realizar el pastoreo en zonas forestales. | *No se vincula con la naturaleza del proyecto, ya que no se prevén actividades pecuarias.* |
| PEC14 | La vegetación que sea utilizada para dar sombra y forraje al ganado debe ser vegetación de la región (sin ser especies exóticas o introducidas). | *No se vincula con la naturaleza del proyecto, ya que no se prevén actividades pecuarias.* |
| PEC15 | El terreno debe tener pendientes que faciliten el drenaje natural. | *El terreno cuenta con pendientes características de una explotación minera, así mismo se reitera que el manejo de aguas pluviales se realiza por medio de cunetas, bordos, zanjas y tuberías.* |
| PEC16 | Se debe rotar el número de cabezas de ganado en el predio, dando oportunidad a la recuperación ecosistémica. | *No se vincula con la naturaleza del proyecto, ya que no se prevén actividades pecuarias.* |
| PEC17 | Pueden manejarse plaguicidas e insecticidas amigables con el medio ambiente, excluyendo el uso de químicos de alta persistencia y toxicidad. | *No se vincula con la naturaleza del proyecto, ya que no se prevén actividades pecuarias.* |
| PEC18 | Se debe monitorear y sanear el agua para consumo animal. | *No se vincula con la naturaleza del proyecto, ya que no se prevén actividades pecuarias.* |
| PEC19 | La actividad no debe realizar prácticas de quema o uso del fuego. | *El proyecto no contempla el uso de fuego en ninguna de sus etapas.* |
| PEC20 | En unidades de producción ganadera, donde existan especies de pasto de alta capacidad forrajera, se debe excluir un área de pastoreo para la producción de semillas de manera confinada y | *No se vincula con la naturaleza del proyecto, ya que no se prevén actividades pecuarias.* |

CONSULTA PÚBLICA

| | | |
|---|---|---|
| | controlada, favoreciendo las especies locales. | |
| PEC21 | Se debe implementar un sistema para el tratamiento, reutilización y disposición final de las aguas residuales, con el fin de cumplir con un aprovechamiento sustentable del recurso. | *El proyecto contará con un sistema de rebombeo de agua, el cual recirculará el agua del depósito a una cisterna que posteriormente será reenviada a los procesos de la planta de beneficio.* |
| PEC22 | La actividad no debe realizar desmontes para cambio de uso del suelo, de manera que se conserve la cobertura forestal y se aproveche su potencial forrajero, manteniendo el uso tradicional de agostaderos cerriles. | *No se vincula con la naturaleza del proyecto.* |
| PEC23 | La actividad pecuaria intensiva no debe realizarse en centros de población ni en franjas de aprovechamiento turístico. | *No se vincula con la naturaleza del proyecto, ya que no se prevén actividades pecuarias.* |
| PEC24 | Las cercas perimetrales deben incluir árboles multifuncionales (maderables, no maderables, forrajeros, melíferos, frutales, etc.) o en su defecto, vegetación herbácea o arbustiva. | *Por la naturaleza del proyecto, no se habilitarán cercas vivas.* |
| PEC25 | La actividad no debe realizarse en zona federal de los cauces y humedales, y/o de la distancia que establezcan los planes de manejo de los sitios Ramsar, exceptuando la actividad apícola. | *El sitio del proyecto se encuentra fuera de zonas federales, humedales, sitios Ramsar y cualquier área prioritaria de conservación.* |
| PEC26 | Las granjas porcícolas deben contar con las especificaciones del Manual de buenas prácticas pecuarias en la producción de granjas porcícolas elaborado por SENASICA. | *No se vincula con la naturaleza del proyecto, ya que no se prevén actividades pecuarias.* |
| PEC27 | Las granjas porcícolas deberán de contar con su Programa de Manejo de Residuos. | *No se vincula con la naturaleza del proyecto, ya que no se prevén actividades pecuarias.* |
| PEC28 | Las granjas porcícolas deberán de incorporar la metodología de cama profunda para su manejo | *No se vincula con la naturaleza del proyecto, ya que no se prevén actividades pecuarias.* |
| PEC29 | Las granjas deben instalar y/o adecuar infraestructura para la captación del agua pluvial que se utilice para el consumo animal, riego de áreas verdes y limpieza. | *No se vincula con la naturaleza del proyecto, ya que no se prevén actividades pecuarias.* |
| PEC30 | El pastoreo debe evitarse en áreas forestales que se destinen a la repoblación o reforestación natural o inducida y/o donde haya evidencia de alteración del suelo. | *No se vincula con la naturaleza del proyecto, ya que no se prevén actividades pecuarias.* |
| PEC31 | Deben emplearse obras de restauración para suelos compactados y erosionados | *No se vincula con la naturaleza del proyecto, ya que no se prevén actividades pecuarias.* |

CONSULTA PÚBLICA

| | | |
|---|---|---|
| | en zonas afectadas por las actividades agropecuarias. | |
| PEC32 | La ganadería de traspatio deberá permitirse siempre y cuando se realice a una distancia mínima de 500 metros de escuelas, centros de salud, y está no debe realizarse en zonas habitacionales de densidad media o alta. | *No se vincula con la naturaleza del proyecto, ya que no se prevén actividades pecuarias.* |
| PEC33 | Las granjas para ganadería intensiva y confinamiento deben localizarse lejos de cualquier zona de preservación, restauración y cuerpos de agua. | *No se vincula con la naturaleza del proyecto, ya que no se prevén actividades pecuarias.* |
| PEC34 | La actividad no debe realizar el uso de ivermectina. | *No se vincula con la naturaleza del proyecto, ya que no se prevén actividades pecuarias.* |
| PEC35 | Se debe contar con bancos de proteínas para el ganado. | *No se vincula con la naturaleza del proyecto, ya que no se prevén actividades pecuarias.* |
| PEC36 | En terrenos forestales con pendientes del > 25%, el uso ganadero debe estar supeditado a bajas cargas ganaderas. | *No se vincula con la naturaleza del proyecto, ya que no se prevén actividades pecuarias.* |
| PEC37 | Cualquier proyecto de ganado caprino, bovino y ovino debe presentar un plan de manejo de residuos que sea avalado por las autoridades competentes. | *No se vincula con la naturaleza del proyecto, ya que no se prevén actividades pecuarias.* |
| PEC38 | La población ganadera no debe rebasar la capacidad de carga del sitio donde se encuentra. | *No se vincula con la naturaleza del proyecto, ya que no se prevén actividades pecuarias.* |
| PEC39 | Los rastrojos y residuos agrícolas disponibles deben ser utilizados para el mejoramiento de la nutrición animal y el incremento de la producción y productividad ganadera y agrícola. | *No se vincula con la naturaleza del proyecto, ya que no se prevén actividades pecuarias.* |
| PEC40 | Las granjas para ganadería intensiva y confinamiento deben localizarse de preferencia a no menos de 500 metros de cualquier zona de preservación, restauración, localidades y cuerpos de agua. | *No se vincula con la naturaleza del proyecto, ya que no se prevén actividades pecuarias.* |
| PEC41 | La apertura de nuevas actividades pecuarias en terrenos forestales y preferentemente forestales será únicamente por medio de sistemas silvopastoriles. | *No se vincula con la naturaleza del proyecto, ya que no se prevén actividades pecuarias.* |
| PEC42 | En terrenos forestales sólo se permitirá contar con 4 cabezas de ganado por hectárea. | *No se vincula con la naturaleza del proyecto, ya que no se prevén actividades pecuarias.* |
| Criterios de Protección (PRO) | | |

CONSULTA PÚBLICA

| | | |
|---|---|---|
| PRO1 | La actividad no debe realizar la manipulación y/o experimentación de la flora y fauna silvestre y del ecosistema en general. | *La presencia de fauna dentro del sitio, es escaza, sin embargo, se contará con programas de capacitación para el personal así como un programa de rescate, reubicación y ahuyentamiento de fauna silvestre.*<br><br>*Por lo tanto, la única interacción que se tendrá con las especies faunísticas es con motivos de rescate y reubicación.* |
| PRO2 | La actividad no debe realizar la construcción de obras en zonas Estatales o Municipales dedicadas a la protección de flora, fauna o con características naturales, sobresalientes o frágiles al menos que se trate de infraestructura de servicios. | *No se vincula con la naturaleza del proyecto.* |
| PRO3 | Se deben realizar estudios específicos que permitan delimitar las áreas de reproducción de especies sujetas a estatus y elaborar planes de manejo para su conservación. | *No se vincula con la naturaleza del proyecto, ya que no se prevén actividades relacionadas con el estudio de áreas de reproducción de fauna, ni se contempla la elaboración de planes de manejo.* |
| PRO4 | La actividad no debe realizar la practicar cualquier tipo de ganadería. | *No se vincula con la naturaleza del proyecto, ya que no se prevé realizar actividades agrícolas.* |
| PRO5 | Se permite llevar a cabo actividades científicas o ecológicas. | *No se vincula con la naturaleza del proyecto, ya que no se prevé realizar actividades científicas.* |
| PRO6 | La actividad no debe realizar la ampliación de las actividades productivas. | *El proyecto se realizará sobre un área previamente impactada por lo cual no se ampliarían zonas adicionales a la mina.* |
| PRO7 | En las unidades de protección ecológica la construcción o permanencia de algún tipo de infraestructura, (turística, de servicios, etc.) deberá de contar con un programa de compensación y mitigación por el impacto generado. | *El sitio del proyecto no se encuentra establecido sobre áreas de protección alguna.* |
| PRO8 | Las actividades turísticas dentro de las ANP's deberán establecerse de acuerdo con sus programas de manejo. | *El proyecto no contempla actividades turísticas.* |
| PRO9 | Debe llevar un control de ingresos a las zonas prioritarias de conservación, así como mostrar los reglamentos y objetivos específicos de la misma para incentivar la educación ambiental. | *Criterio no vinculable con el proyecto.* |
| PRO10 | Se deben realizar prácticas de preservación de la vegetación natural para | *Criterio no vinculable con el proyecto.* |

CONSULTA PÚBLICA

| | | |
|---|---|---|
| | el control de plagas y enfermedades, utilizando productos amigables con el medio ambiente. | |
| PRO11 | Deben reemplazar las actividades productivas para ponderar la conservación de los ecosistemas a través de proyectos especiales que incentiven el pago por servicios ambientales. | *Criterio no vinculable con el proyecto* |
| Criterios de Planta de Tratamiento de Aguas Residuales (PTAR) | | |
| PTAR1 | Deberá realizar el estudio de la capacidad de carga del espacio receptor del agua residual. | *No se contemplan descargas de aguas residuales a cuerpos receptores.* |
| PTAR2 | Se deberá contar con la instalación de sistemas de eficiencia energética y energías renovables. | *El suministro eléctrico que requerirá la operación del sistema de rebombeo será por medio cableado eléctrico que se conectará a una subestación eléctrica que se encuentra en la mina Peña Colorada.* |
| PTAR3 | Se deberán instalar sistemas de biodigestores para la elaboración de biogás. | *No se vincula con la naturaleza del proyecto.* |
| PTAR4 | Se deberá recircular el agua tratada para usos público-urbano. | *El depósito de material de menor valor en tajo contará con un sistema de rebombeo, la cual retornará el agua a una cisterna ubicada en el poblado, para posteriormente ser reenviada a la planta de beneficios y repetir el ciclo.* |
| PTAR5 | Los subproductos resultantes del tratamiento deberán ser valorizados para su comercialización o destinarlo a una actividad productiva. | *No se vincula con la naturaleza del proyecto.* |
| PTAR6 | Cada cinco años deberán presentar un programa de mejora en sus procesos de tratamiento ante las autoridades del agua y ambiental en el estado. | *No se vincula con la naturaleza del proyecto.* |
| PTAR7 | Los estudios de factibilidad deberán estar acompañados de evaluaciones de los impactos ambientales y de vulnerabilidad ante desastres de cada una de las alternativas, así como las medidas de mitigación correspondientes | *En el presente estudio se presentan los posibles impactos ambientales que se generarían por la implementación del proyecto, así como también las medidas de prevención, mitigación y compensación correspondientes.* |
| PTAR8 | Los insumos fisicoquímicos que son utilizados en el tratamiento de aguas residuales deberán de ser amigables con el medio ambiente. | *Durante el proceso del proyecto únicamente se utilizará un floculante como acelerador del proceso de sedimentación, este no afecta la composición fisicoquímica del agua ni genera contaminación.* |
| PTAR9 | Se deberá dar disposición correcta a los residuos generados en los procesos de | *El proyecto se refiere a la operación de un depósito de material de menor valor en tajo,* |

CONSULTA PÚBLICA

| | | |
|---|---|---|
| | tratamiento, de acuerdo con la normatividad establecida por la autoridad ambiental competente. | *mismo que ingresa ante SEMARNAT, a través del presente informe preventivo, que se sustenta en las disposiciones del artículo 29 del Reglamento de la LGEEPA en materia de Evaluación Ambiental, que establece: "la autorización de obras o actividades que pueden realizarse sin necesidad de presentar una manifestación de impacto ambiental, por:*<br><br>*1. Existan normas oficiales mexicanas u otras disposiciones que regulen las emisiones, las descargas, el aprovechamiento de recursos naturales y, en general, todos los impactos ambientales relevantes que las obras o actividades puedan producir.*<br>*2. Las obras o actividades estén expresamente previstas por un plan parcial o programa parcial de desarrollo urbano o de ordenamiento ecológico".*<br>*3. Se trate de instalaciones ubicadas en parques industriales previamente autorizados por la Secretaría.*<br><br>*Para el caso que nos ocupa, se cuenta con la NOM-141-SEMARNAT-2003, que establece los requisitos para la caracterización de jales, así como las especificaciones y criterios para la caracterización y preparación del sitio, proyecto, construcción, operación y post operación de presas de jales, misma que es aplicable al proyecto.*<br><br>*No se prevé generación de lodos provenientes de PTAR.* |
| PTAR10 | Se deberán implementar sistemas alternativos funcionales para el tratamiento de las aguas residuales. | *No se vincula con la naturaleza del proyecto.* |
| PTAR11 | Se deberá instalar un sistema de cercos vivos (con arbolado de hasta 3 metros) en la periferia de la planta de tratamiento. | *No se vincula con la naturaleza del proyecto.* |
| Criterios de Restauración (RES) | | |
| RES1 | Se debe utilizar en la restauración vegetación nativa. | *Se informa que una vez finalizadas las actividades de depositación, se implementará un programa de restauración que implicará la incorporación de materia orgánica, suelo y* |

CONSULTA PÚBLICA

| | | |
|---|---|---|
| | | *vegetación, así como obras de control de aguas pluviales y suelo.* |
| RES2 | No se permite la remoción de la vegetación nativa en áreas aledañas a la zona de restauración con excepción a proyectos de infraestructura de servicios básicos. | *El sitio del proyecto y las zonas aledañas se encuentran desprovistas de vegetación.* |
| RES3 | Se deben proteger los márgenes de los ríos, manantiales y arroyos con una barrera natural de especies arbóreas nativas hasta de 20 metros después de la zona federal. | *Dentro del sitio del proyecto no se cuenta con ríos, manantiales ni arroyos de importancia.* |
| RES4 | Se deben establecer acciones concertadas e integrales para la prevención e intervención en caso de peligros hidrometeorológicos y la restauración de las áreas afectadas. | *Se informa que una vez finalizadas las actividades de depositación, se implementará un programa de restauración que implicará la incorporación de materia orgánica, suelo y vegetación, así como obras de control de aguas pluviales y suelo.* |
| RES5 | Se deben realizar estudios para definir las estrategias de restauración a través de Soluciones Basadas en la Naturaleza. | *Se informa que una vez finalizadas las actividades de depositación, se implementará un programa de restauración que implicará la incorporación de materia orgánica, suelo y vegetación, así como obras de control de aguas pluviales y suelo.* |
| RES6 | Se deben implementar tecnologías de bajo impacto ambiental a los cuerpos de agua. | *El sitio del proyecto no cuenta con cuerpos de agua.* |
| RES7 | Establecer los programas y acciones concertadas e integrales para la prevención y el combate contra los incendios y la restauración de las áreas incendiadas. | *Se tomarán las medidas correspondientes con el fin de evitar siniestros en el sitio del proyecto y áreas circunvecinos, colocando extintores en puntos estratégicos y el personal debidamente entrenado.* |
| RES8 | Deben conservarse todos los acahuales y fomentar su regeneración natural. | *El sitio del proyecto se encuentra desprovisto de vegetación.* |
| RES9 | Se debe realizar la restauración de los bordes de los ríos (reforestando con especies nativas) y la calidad del agua. | *Dentro del sitio del proyecto no se cuenta con ríos, manantiales ni arroyos de importancia.* |
| RES10 | Realizar el restablecimiento y protección de las poblaciones afectadas de fauna y flora silvestre de importancia para los ecosistemas presentes. | *La presencia de fauna dentro del sitio, es escaza, sin embargo, se contará con programas de capacitación para el personal así como un programa de rescate, reubicación y ahuyentamiento de fauna silvestre.* |
| RES11 | Restaurar la vegetación riparia con especies nativas y adecuadas para este ecosistema. | *Dentro del sitio del proyecto no se cuenta con vegetación riparia.* |

CONSULTA PÚBLICA

| | | |
|---|---|---|
| RES12 | Se debe reintroducir fauna nativa en aquellas áreas donde haya sido desplazada. | *Se informa que una vez finalizadas las actividades de depositación, se implementará un programa de restauración que implicará la incorporación de materia orgánica, suelo y vegetación con especies nativas; esto mejorará las condiciones del sitio y será más atractivo para la reintroducción de la fauna.* |
| RES13 | La actividad debe de realizar actividades de restauración del ecosistema y una vez que se haya logrado la recuperación, se gestionará la declaración como zona prioritaria de conservación de competencia federal o estatal. | *Criterio gubernamental.* |
| RES14 | La actividad no debe realizar cualquier actividad productiva en tanto no se logre la recuperación de sus condiciones naturales. Una vez que se haya logrado lo anterior, la unidad será designada a aprovechamiento con restricciones ecológicas que garanticen la permanencia de la biota y sus condiciones naturales. | *Criterio no vinculable con el proyecto.* |
| RES15 | En terrenos con problemas de erosión o degradación se deben aplicar prácticas de restauración ecológica. | *Se informa que una vez finalizadas las actividades de depositación, se implementará un programa de restauración que implicará la incorporación de materia orgánica, suelo y vegetación con especies nativas.* |
| RES16 | En áreas con pendientes mayores a 8% se debe conservar o en su caso restaurar la vegetación del sotobosque. | *Se informa que una vez finalizadas las actividades de depositación, se implementará un programa de restauración que implicará la incorporación de materia orgánica, suelo y vegetación con especies nativas.* |
| Criterios de Sitios de Disposición Final de Residuos de Manejo Especial (SDFRME) | | |
| SDFRME1 | Todo proyecto de obra que se pretenda desarrollar deberá someterse al procedimiento de Evaluación de Impacto Ambiental. | *El proyecto tiene por objeto el manejo de residuos mineros, para lo cual se ingresa ante SEMARNAT, a través del presente informe preventivo, que se sustenta en las disposiciones del artículo 29 del Reglamento de la LGEEPA en materia de Evaluación Ambiental, que establece: "la autorización de obras o actividades que pueden realizarse sin necesidad de presentar una manifestación de impacto ambiental, por:*<br><br>*1. Existan normas oficiales mexicanas u otras disposiciones que regulen las emisiones, las descargas, el aprovechamiento de recursos naturales y, en general, todos los impactos* |

CONSULTA PÚBLICA

| | | |
|---|---|---|
| | | *ambientales relevantes que las obras o actividades puedan producir.*<br>*2. Las obras o actividades estén expresamente previstas por un plan parcial o programa parcial de desarrollo urbano o de ordenamiento ecológico".*<br>*3. Se trate de instalaciones ubicadas en parques industriales previamente autorizados por la Secretaría.*<br><br>*Para el caso que nos ocupa, se cuenta con la NOM-141-SEMARNAT-2003, que establece los requisitos para la caracterización de jales, así como las especificaciones y criterios para la caracterización y preparación del sitio, proyecto, construcción, operación y post operación de presas de jales, misma que es aplicable al proyecto.* |
| SDFRME2 | Se deberán desarrollar líneas de contención alrededor del perímetro, así como planes operativos y de respuesta ante emergencia para el caso de incendios, derrames o fugas. | *La promovente, cuenta ya con procedimientos establecidos para tomar acciones rápidas, ante diversos escenarios de riesgo* incendios, derrames o fugas, con acciones a realizar en el antes, durante y después.<br><br>*De igual forma, se menciona que se tendrá en el área un kit para derrames de hidrocarburos (material absorbente, cubeta, pala, guantes y etiquetas), posteriormente serán almacenados temporalmente en un almacén de Residuos Peligrosos mediante tambos metálicos, los cuales son identificados con la información del tipo de residuos, posteriormente se lleva a cabo la entrega y colección a una empresa tercera autorizada para el manejo de estos residuos hasta su disposición final, todo este proceso mediante la entrega de manifiestos.* |
| SDFRME3 | La recolección y transporte de Residuos de Manejo Especial deberá realizarse únicamente mediante Empresas Privadas Autorizadas ante el Instituto para el Medio Ambiente y Desarrollo Sustentable del Estado de Colima, debiendo presentar a este Instituto sus reportes conforme se le requieran. | *Se realizará la entrega de residuos de manejo especial a una empresa tercera autorizada para el manejo de estos residuos hasta su disposición final, todo este proceso mediante la entrega de manifiestos.* |

CONSULTA PÚBLICA

| | | |
|---|---|---|
| SDFRME4 | Todos los residuos deberán ser tratados, valorizados, reciclados, antes de su disposición final. | *Los residuos se envasarán en tambos metálicos identificados y con su tapa correspondiente para evitar la dispersión, serán almacenados en un área determinada, para posteriormente ser entregados a una empresa autorizada que se encargará de la recolección y transporte a centros de acopio para su separación y disponerlos en un destino final autorizado solamente aquellos para los que no se tenga opción de valorización.* |
| SDFRME5 | Los vehículos destinados al transporte de residuos de manejo especial deberán contar con programa de verificación para control de emisiones. | *No se vincula con la naturaleza del proyecto.* |
| SDFRME6 | Deberá contar con un estudio de nivel freático y piezométrico. | *Se realizó en el sitio del proyecto un estudio de presencia de niveles freáticos, el cual determino que se descarta la presencia de acuíferos en el subsuelo hasta la profundidad explorada mediante los sondeos eléctricos.* |
| SDFRME7 | Deberá contar con un estudio de mecánica de suelos. | *Para el presente Informe Preventivo se elaboró un estudio de mecánica de suelos para determinar las características físicas y propiedades mecánicas del subsuelo localizado en los terrenos adyacentes a la mina Peña Colorada.* |
| SDFRME8 | Previo al establecimiento del sitio, deberán rescatarse las especies vegetales y animales nativas, presentes en los predios donde se depositarán los residuos. El o los sitios de reubicación deberán tener condiciones ambientales similares a los sitios de donde se extrajeron. | *El sitio del proyecto se encuentra desprovisto de vegetación.*<br><br>*La presencia de fauna dentro del sitio, es escaza, sin embargo, se contará con programas de capacitación para el personal así como un programa de rescate, reubicación y ahuyentamiento de fauna silvestre.*<br><br>*Por lo tanto, la única interacción que se tendrá con las especies faunísticas es con motivos de rescate y reubicación.* |
| SDFRME9 | Los vehículos destinados al transporte de residuos de manejo especial deberán de contar con adecuaciones necesarias para contener lixiviados y el residuo transportado. | *No se vincula con la naturaleza del proyecto.* |
| Criterios de Sitios de Tiro (ST) | | |

CONSULTA PÚBLICA

| | | |
|---|---|---|
| ST1 | La actividad no debe ubicar sitios de tiro al interior de áreas naturales protegidas, al menos de que esté contemplado dentro del Plan de Manejo de éstas. | *No se vincula con la naturaleza del proyecto, ya que no se prevén actividades relacionadas con sitios de tiros.* |
| ST2 | La actividad no debe ubicarse en barrancas. | *No se vincula con la naturaleza del proyecto, ya que no se prevén actividades relacionadas con sitios de tiros.* |
| ST3 | La actividad no debe realizar la instalación en marismas, manglares, esteros, pantanos, humedales, estuarios, planicies aluviales, fluviales, zonas de recarga de acuíferos, arqueológicas, cavernas, fracturas o fallas geológicas. | *El sitio del proyecto no se encuentra en zona de marismas, manglares, esteros, pantanos, humedales, estuarios, planicies aluviales, fluviales, zonas de recarga de acuíferos, arqueológicas.* |
| ST4 | Se debe instalar fuera de zonas de inundación con periodos de retorno de 100 años. En caso de no cumplir con lo anterior, debe demostrar a través de estudios técnicos que no existirá obstrucción del flujo en el área de inundación o posibilidad de deslaves o erosión que afecten la estabilidad física de las obras que integren el sitio. | *El sitio del proyecto no se encuentra en zonas de inundaciones.* |
| ST5 | Debe estar a una distancia de 500 metros como mínimo de cuerpos de agua superficiales con caudal continuo, lagos y lagunas. | *No se cuentan con cuerpos de agua ni corrientes.* |
| ST6 | La actividad no debe ubicarse a 100 metros de cualquier pozo de extracción de agua para uso doméstico, industrial, riego y ganadero, tanto en operación como abandonados. | *El sitio del proyecto se encuentra a 6.35 km del pozo de agua potable más cercano.* |
| ST7 | En caso de no poder determinar el cono de abastecimiento de agua para uso doméstico, riego y ganadero el pozo debe tener una distancia de al menos 500 metros. | *No se vincula con la naturaleza del proyecto.* |
| ST8 | La actividad no debe ubicarse en un rango mayor a 20 km y un 1 km mínimo de los centros de población. | *El proyecto se sitúa a 1.40 km del poblado más cercano.* |
| ST9 | Deben ubicarse en sitios donde el paisaje se encuentre degradado tales como minas y canteras abandonadas fuera de cursos de agua y quebradas. | *El proyecto se encuentra dentro de la unidad minera Peña Colorada, en sitio desprovisto de vegetación e impactado por actividades de extracción.* |
| ST10 | Los residuos deben ser depositados de forma ordenada mediante la conformación de taludes, cuidando en todo momento su estabilidad. | *La depositación de los materiales de menor valor será en una orientación de Este a Oeste para con ello sedimentar las partículas en la primera sección de playa y buscar mantener* |

CONSULTA PÚBLICA

| | | |
|---|---|---|
| | | *agua sobrenadante limpia y poder recuperar para retorno al proceso.* |
| ST11 | Debe tener el control de la entrada del tipo de material y la cantidad que ingresa. | *El único residuo minero que se ingresará al depósito serán los materiales de menor valor provenientes de los tanques de espesamiento.* |
| ST12 | La actividad no debe realizar el depósito de materiales elementos mezclados con otros residuos como líquidos, tóxicos, peligrosos, hidrocarburos o material que estuviera en contacto con ellos. | *El único residuo minero que se ingresará al depósito serán los materiales de menor valor provenientes de los tanques de espesamiento.* |
| ST13 | El tamaño del sitio debe considerar el volumen de residuos de la construcción y demolición generados en desastres naturales. | *Para efectos del presente Informe Preventivo, se han realizado los estudios correspondientes con el fin de determinar la capacidad de depositación que se tendrá en el Tajo.* |
| ST14 | El sitio debe contar con obras hidráulicas que permitan el adecuado drenaje de las aguas de escorrentía de lluvia, tanto en el interior del sitio como en su perímetro, garantizando la adecuada circulación del agua. | *El proyecto no contempla la construcción de redes de drenaje pluvial dentro de la presa; sin embargo, en las colindancias del sitio existen obras para el manejo de aguas pluviales, tales como bordos, cunetas, vados, canales y tuberías.* |
| ST15 | Debe establecer horarios de recepción de residuos para evitar la afectación de la población por ruido. | *La depositación de materiales de menor valor se realizará las 24 horas del día, ya que esta se encuentra dentro de la unidad minera Peña Colorada y no se encuentra cercana a poblaciones que llegasen a verse afectadas.* |
| ST16 | Debe realizar riego con agua tratada (no potable) para mitigar las emisiones de polvos y partículas al aire. | *Se gestionará el uso de agua reutilizada para el riego en el sitio durante las etapas de movimientos de tierra.* |
| ST17 | Debe contar con señalización necesaria en la entrada como en los caminos interiores y zona de tiro con el objetivo de evitar accidentes. | *No se vincula con la naturaleza del proyecto.* |
| ST18 | El residuo de la demolición podrá ser aprovechado mediante la producción de diversas curvas granulométricas o materiales pétreos mediante su trituración. | *No se vincula con la naturaleza del proyecto.* |
| ST19 | Establecer un manejo separado de los residuos de la construcción y demolición generados durante desastres naturales. | *No se vincula con la naturaleza del proyecto.* |
| ST20 | Para el aprovechamiento de estos residuos, se deben separar los residuos de demolición, blocks, tabicones, adoquines, concretos (simples y armados), cerámicos, asfaltos, mampostería, tabiques, ladrillos, morteros y residuos de excavación. | *No se vincula con la naturaleza del proyecto.* |

CONSULTA PÚBLICA

| | | |
|---|---|---|
| ST21 | La conformación final del sitio debe ser conforme al uso final que se pretenda dar al sitio, los cuales sólo podrán ser utilizados para áreas deportivas y áreas verdes. | *No se vincula con la naturaleza del proyecto.* |
| ST22 | Se debe establecer un programa de mantenimiento de la cobertura final de clausura y drenajes superficiales. | *No se vincula con la naturaleza del proyecto.* |
| ST23 | En el momento del cierre y abandono del sitio, debe establecerse un programa de actividades para la recuperación del sitio, tales como la revegetación y el control de erosión. | *Se informa que una vez finalizadas las actividades de depositación, se implementará un programa de restauración que implicará la incorporación de materia orgánica, suelo y vegetación nativa.* |
| ST24 | El uso final de los sitios debe ser acorde con las restricciones inherentes a la posibilidad de hundimientos diferenciales. | *No se vincula con la naturaleza del proyecto.* |
| ST25 | Debe impermeabilizar el sitio utilizando materiales naturales o artificiales para asegurar una adecuada protección del subsuelo y los acuíferos. | *No se prevén afectaciones ni riesgo de infiltración, debido a que el tajo se cimentará sobre roca sana, la cual presenta muy baja permeabilidad y proporciona condiciones adecuadas de estabilidad.* |
| ST26 | El establecimiento de rellenos sanitarios y/o sitios de disposición de cualquier tipo de residuos requiere un estudio previo autorizado. | *No se vincula con la naturaleza del proyecto.* |
| ST27 | Se debe elaborar y operar un programa de mantenimiento de posclausura para todas las instalaciones del sitio de disposición final, por un periodo de al menos 20 años. Este periodo puede ser reducido cuando se demuestre que ya no existe riesgo para la salud y el ambiente. El programa debe incluir el mantenimiento de la cobertura final de clausura, para reparar grietas y hundimientos provocados por la degradación de los residuos sólidos urbanos y de manejo especial, así como los daños ocasionados por erosión (escurrimientos pluviales y viento). | *No se vincula con la naturaleza del proyecto.*<br><br>*Sin embargo, se informa que una vez finalizadas las actividades de depositación, se implementará un programa de restauración que implicará la incorporación de materia orgánica, suelo y vegetación nativa.* |
| ST28 | La ubicación del predio debe estar ubicado en zonas señaladas en los planes municipales o estatales de ordenamiento territorial y desarrollo urbano y el de ordenamiento ecológico vigentes, así como los correspondientes a los usos del suelo. | *La habilitación del tajo se pretende realizar en la UGA 35 del Programa de Ordenamiento Ecológico y Territorial Estatal y dentro de la política de Aprovechamiento-Restauración.*<br><br>*Mientras que se encuentra fuera de los límites del plan municipal y del plan de desarrollo urbano, por lo cual no le aplican.* |

CONSULTA PÚBLICA

| | | |
|---|---|---|
| ST29 | Presentar informe preventivo o manifestación de impacto ambiental, y obtener las autorizaciones correspondientes, según se estipule en las respectivas legislaciones y reglamentaciones estatales en materia ambiental. | *El proyecto se refiere a la operación de un depósito de material de menor valor en tajo, mismo que ingresa ante SEMARNAT, a través del presente informe preventivo, que se sustenta en las disposiciones del artículo 29 del Reglamento de la LGEEPA en materia de Evaluación Ambiental, que establece: "la autorización de obras o actividades que pueden realizarse sin necesidad de presentar una manifestación de impacto ambiental, por:*<br><br>*1. Existan normas oficiales mexicanas u otras disposiciones que regulen las emisiones, las descargas, el aprovechamiento de recursos naturales y, en general, todos los impactos ambientales relevantes que las obras o actividades puedan producir.*<br>*2. Las obras o actividades estén expresamente previstas por un plan parcial o programa parcial de desarrollo urbano o de ordenamiento ecológico".*<br>*3. Se trate de instalaciones ubicadas en parques industriales previamente autorizados por la Secretaría.*<br><br>*Para el caso que nos ocupa, se cuenta con la NOM-141-SEMARNAT-2003, que establece los requisitos para la caracterización de jales, así como las especificaciones y criterios para la caracterización y preparación del sitio, proyecto, construcción, operación y post operación de presas de jales, misma que es aplicable al proyecto.* |
| ST30 | Presentar el Plan de Funcionamiento que contenga los elementos señalados por la SEMARNAT donde especifiquen las actividades que se desarrollan al término de las operaciones en las instalaciones, para garantizar que todos los residuos y materiales serán retirados y que no se dejarán pasivos ambientales. | *No se vincula con la naturaleza del proyecto.* |
| ST31 | Constar con sistemas, dispositivos e instalaciones que garanticen el cumplimiento de los límites máximos permitidos en las Normas Oficiales Mexicanas en materia de emisiones a la | *No se vincula con la naturaleza del proyecto, ya que no se contará con fuentes móviles.* |

CONSULTA PÚBLICA

| | | |
|---|---|---|
| | atmósfera, descarga de aguas residuales y ruido. | |
| ST32 | Considerar las especificaciones legales y normativas en materia de seguridad e higiene en el trabajo, específicamente lo señalado en el Reglamento Federal de Seguridad, Higiene y Medio Ambiente de Trabajo. | *El cumplimiento de estas especificaciones legales será a cargo del Departamento de Seguridad e Higiene del CMBJ Peña Colorada, S.A. de C.V.* |
| ST33 | Debe impermeabilizar el sitio utilizando materiales naturales o artificiales para asegurar una adecuada protección del subsuelo y los acuíferos. | *No se prevén afectaciones ni riesgo de infiltración, debido a que el depósito se cimentará sobre roca sana, la cual presenta muy baja permeabilidad y proporciona condiciones adecuadas de estabilidad.* |
| ST34 | En localidades mayores de 2500 habitantes, el límite del sitio de disposición final debe estar a una distancia mínima de 500 metros contados a partir del límite de la traza urbana o asentamiento humano existente o contemplada en el plan de desarrollo urbano. | *No se vincula con la naturaleza del proyecto.* |
| ST35 | Debe contar con un área de emergencia para la recepción de los residuos sólidos urbanos y de manejo especial, cuando alguna eventualidad, desastre natural o emergencia de cualquier índole no permita la operación acciones para la atención del desastre, debiendo contar esta área con la misma seguridad ambiental y sanitaria que las celdas de operación ordinarias. | *No se vincula con el proyecto.* |
| ST36 | El sitio debe contar con un manual de operación, un control de registro y un informe mensual de actividades que debe entregar a las autoridades competentes. | *Se realizarán y brindarán los informes que sean requeridos por la autoridad competente.* |
| ST37 | La disposición de materiales derivados de obras o excavaciones no debe realizarse sobre la vegetación nativa o en sitios sin previa autorización de la autoridad correspondiente. | *No se vincula con la naturaleza del proyecto.* |
| ST38 | Los tiraderos para la disposición de residuos no deben ubicarse en barrancas, próximas a ríos, escurrimientos y zonas de alta recarga. | *No se vincula con la naturaleza del proyecto.* |

CONSULTA PÚBLICA

# III.- ASPECTOS TÉCNICOS Y AMBIENTALES

## III.1.- Descripción General de la Obra o Actividad Proyectada.

### *a) Localización del Proyecto*

El sitio del proyecto se localiza en la parte Norte-Occidental del estado de Colima, y en la parte Oeste del municipio de Minatitlán, dentro de los predios mineros de la promovente. Se accede al sitio por la carretera estatal Colima – Minatitlán, continuando por la carretera Minatitlán a Manzanillo hasta la comunidad del Poblado, y por medio de un camino de terracería que conduce a la mina Peña Colorada. El proyecto se localiza aproximadamente a 4.05 km de la cabecera municipal de Minatitlán, Colima.




Ilustración No. 6.- Sitio del Proyecto

El proyecto se encuentra delimitado por las siguientes coordenadas UTM, en datum WSS84:

Tabla No. 4.- Coordenadas del Polígono General del Proyecto.

| Coordenadas Polígono General | | |
|---|---|---|
| Vértice | X | Y |
| 1 | 594696.21 | 2143266.46 |
| 2 | 594679.99 | 2143297.03 |
| 3 | 594674.65 | 2143303.63 |
| 4 | 594668.11 | 2143312.25 |
| 5 | 594655.42 | 2143328.95 |
| 6 | 594646.84 | 2143339.99 |
| 7 | 594642.71 | 2143355.13 |
| 8 | 594641.83 | 2143410.12 |
| 9 | 594637.34 | 2143476.56 |
| 10 | 594664.57 | 2143515.61 |
| 11 | 594692.45 | 2143543.10 |
| 12 | 594704.32 | 2143555.42 |
| 13 | 594718.16 | 2143574.47 |
| 14 | 594729.06 | 2143579.87 |
| 15 | 594752.42 | 2143595.68 |
| 16 | 594790.91 | 2143614.76 |
| 17 | 594812.06 | 2143624.77 |
| 18 | 594847.47 | 2143682.35 |
| 19 | 594903.50 | 2143750.45 |
| 20 | 594937.57 | 2143775.05 |
| 21 | 594949.83 | 2143779.33 |
| 22 | 594990.51 | 2143785.02 |

| | | |
|---|---|---|
| 23 | 595023.04 | 2143782.37 |
| 24 | 595039.65 | 2143770.70 |
| 25 | 595066.04 | 2143713.58 |
| 26 | 595081.96 | 2143668.83 |
| 27 | 595088.85 | 2143653.27 |
| 28 | 595098.31 | 2143633.70 |
| 29 | 595120.74 | 2143589.27 |
| 30 | 595159.01 | 2143513.22 |
| 31 | 595220.32 | 2143412.39 |
| 32 | 595262.14 | 2143308.65 |
| 33 | 595261.89 | 2143248.75 |
| 34 | 595237.27 | 2143139.69 |
| 35 | 595220.31 | 2143012.17 |
| 36 | 595219.76 | 2142992.24 |
| 37 | 595221.37 | 2142977.99 |
| 38 | 595223.31 | 2142949.86 |
| 39 | 595225.79 | 2142935.53 |
| 40 | 595221.54 | 2142914.27 |
| 41 | 595219.99 | 2142893.39 |
| 42 | 595219.76 | 2142863.20 |
| 43 | 595217.40 | 2142851.81 |
| 44 | 595216.80 | 2142833.13 |
| 45 | 595215.79 | 2142802.80 |
| 46 | 595216.61 | 2142786.60 |
| 47 | 595180.72 | 2142754.07 |
| 48 | 595139.85 | 2142712.88 |
| 49 | 595095.92 | 2142667.88 |
| 50 | 595068.33 | 2142654.11 |
| 51 | 595046.25 | 2142643.58 |
| 52 | 595003.09 | 2142651.27 |
| 53 | 594982.69 | 2142662.90 |
| 54 | 594970.51 | 2142683.07 |
| 55 | 594945.50 | 2142699.97 |
| 56 | 594922.34 | 2142702.06 |
| 57 | 594899.88 | 2142714.07 |
| 58 | 594869.47 | 2142742.14 |
| 59 | 594831.28 | 2142784.66 |
| 60 | 594802.19 | 2142824.55 |
| 61 | 594774.50 | 2142861.80 |
| 62 | 594761.98 | 2142887.90 |
| 63 | 594732.71 | 2142948.58 |
| 64 | 594723.35 | 2142962.10 |
| 65 | 594712.10 | 2142980.61 |
| 66 | 594695.66 | 2143009.91 |
| 67 | 594683.54 | 2143042.38 |
| 68 | 594678.24 | 2143057.10 |
| 69 | 594674.21 | 2143079.34 |
| 70 | 594673.08 | 2143090.85 |
| 71 | 594673.68 | 2143114.25 |
| 72 | 594674.28 | 2143184.76 |
| 73 | 594678.66 | 2143207.99 |
| 74 | 594683.61 | 2143227.27 |
| 75 | 594688.04 | 2143246.70 |
| 1 | 594696.21 | 2143266.46 |
| Superficie: 497,000 $m^2$ | | |

b) *Dimensiones del Proyecto*

El proyecto comprende una superficie de 497,000 $m^2$, de los cuales 196,000 $m^2$ serán ocupadas para la depositación de los materiales de menor valor, lo cual permitirá un llenado de 6,454,650.40 $m^3$ a una altura de 884 msnm.

CONSULTA PÚBLICA

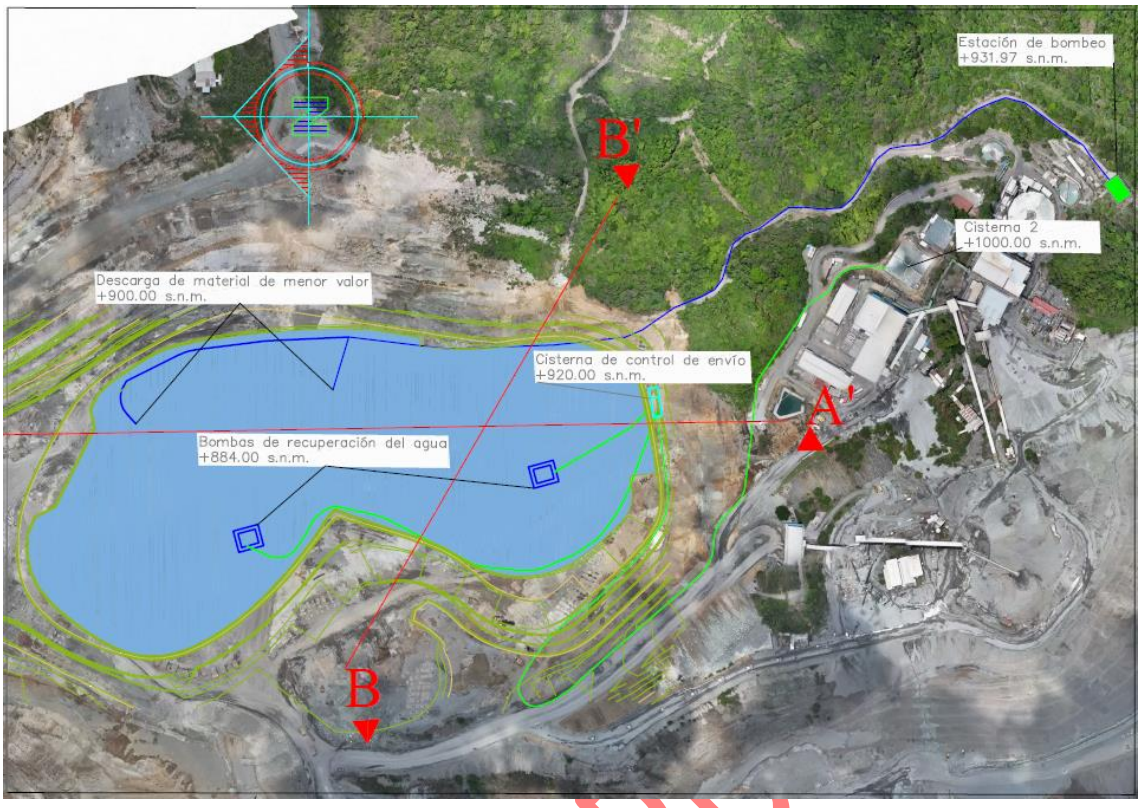


Ilustración No. 7.- Visualización de la ejecución del proyecto.

Anexo No. 8.- Plano del Polígono de Depositación.

c) *Características del Proyecto*

Con el fin de habilitar un sitio para depositar material de menor valor en caso de emergencia o caso fortuito, de manera esporádica, la empresa [redacted] desarrolló un proyecto para la construcción de un nuevo depósito de material de menor valor en tajo, mediante el proyecto "Depositación de Material de Menor Valor en Tajo", el cual estará ubicada dentro del área de la mina, lo que permitirá la continuidad de las operaciones mineras.

De acuerdo a la proyección realizada del depósito de material de menor valor en tajo, elaborado por la promovente, tendrá una vida útil de 10 años para la depositación y almacenamiento del jal; una vez concluido este periodo, se procederá con las actividades de restauración del sitio.

El proyecto del depósito se ajusta a los criterios de la Norma Oficial Mexicana NOM-141-SEMARNAT-2003, en la cual se establece el procedimiento para caracterizar los jales, así como las especificaciones y criterios para la caracterización y preparación del sitio, proyecto, construcción, operación y post operación de presas de jales, que a continuación se describen:

CONSULTA PÚ

- Tajo 5A (Vaso de Depositación).

El vaso de depositación de materiales de menor valor tendrá como función el almacenamiento de los materiales de menor valor generados por el proceso de beneficio, para lo cual se aprovechará el sitio conocido como "Depositación de Material de Menor Valor en Tajo", el cual actualmente se encuentra en operación con actividades de extracción. Una vez concluidas las actividades de explotación del tajo, se llevarán a cabo las obras de adecuación necesarias para su habilitación como vaso de depositación de materiales de menor valor.

La capacidad del tajo para recibir materiales de menor valor con será de 6,454,650.40 $m^3$ con una elevación de 884 msnm.



Ilustración No. 8.- Condición actual del Tajo.

Derivado de que el tajo se encuentra en etapa de extracción, se encuentra desprovisto de suelo, encontrando actualmente formaciones rocosas.

De acuerdo con el "Reporte ejecutivo de caracterización y análisis geológico-geotécnico de las Fases 5A, 4C, 4B y 5B con respecto al avance del proyecto de minado, Peña Colorada.", elaborado por los departamentos de Geología y Mecánica de Rocas de la empresa Peña Colorada con fecha de Julio de 2026, el Tajo fue seccionado en partes para evaluar la estabilidad global e interrampa de los taludes que lo conforman.

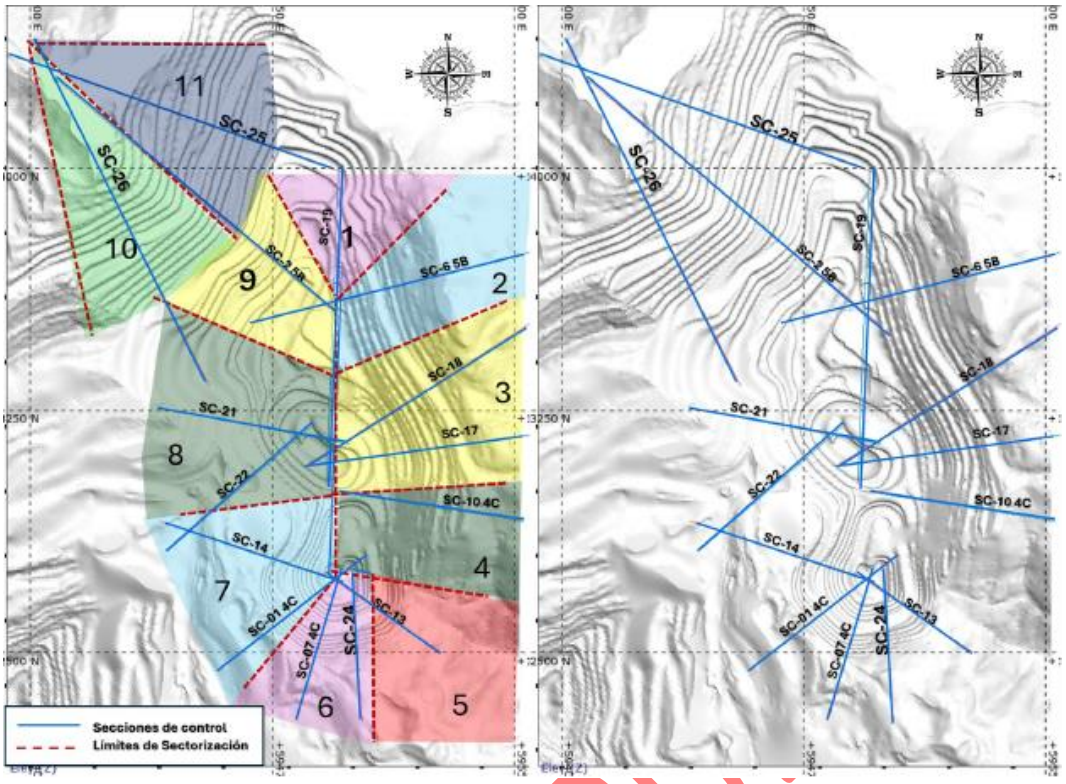


Ilustración No. 9.- Vista en planta de las secciones de análisis de estabilidad.

## Criterios de Aceptación

El criterio de aceptación adoptado para determinar el factor de seguridad (FS) y la probabilidad de falla (PF), admisibles, toma en cuenta las consecuencias de un eventual deslizamiento, así como el grado de confiabilidad en la ingeniería involucrada en el diseño. En las siguientes ilustraciones se muestran los valores de referencia considerados en los análisis para el FS y la PF, los cuales definen el criterio de aceptación en términos de la estabilidad requerida como aceptable para el proyecto de minado.

**Rangos de Factor de Seguridad**

| Nivel de Confianza \ Consecuencias | Muy bajas | Bajas | Moderadas | Altas | Muy altas |
|---|---|---|---|---|---|
| Muy Bajas | 1.40 – 1.50 (*1.45 – 1.65*) | 1.50 – 1.70 (*1.60 – 2.00*) | ≥ 1.70 (≥ *2.00*) | No Aceptable | No Aceptable |
| Bajas | 1.35 – 1.45 | 1.40 – 1.50 (*1.45 – 1.65*) | 1.50 – 1.70 (*1.60 – 2.00*) | ≥ 1.70 (≥ *2.00*) | No Aceptable |
| Moderadas | 1.20 – 1.30 | 1.25 – 1.35 | 1.30 – 1.40 (*1.35 – 1.5*) | 1.40 – 1.55 (*1.50 – 1.70*) | ≥ 1.55 (≥ 1.70) |
| Altas | 1.10 – 1.20 | 1.15 – 1.20 | 1.20 – 1.25 | 1.25 – 1.35 | 1.30 – 1.40 (*1.35 – 1.50*) |
| Muy altas | ≥ 1.05 | ≥ 1.10 | ≥ 1.10 | 1.10 – 1.15 | ≥ 1.15 |

**Rangos de Probabilidad de falla**

| Nivel de Confianza \ Consecuencias | Muy bajas | Bajas | Moderadas | Altas | Muy altas |
|---|---|---|---|---|---|
| Muy Bajas | 10% - 15% | 5% - 10% | ≤ 5% | No Aceptable | No Aceptable |
| Bajas | 15% - 20% | 10% - 15% | 5% - 10% | ≤ 5% | No Aceptable |
| Moderadas | 20% - 25% | 15% - 20% | 10% – 15% | 5% - 10% | ≤ 5% |
| Altas | 25% - 30% | 20% - 25% | 15% - 20% | 10% - 15% | 5% - 10% |
| Muy altas | ≤ 30% | 25% - 30% | 20% - 25% | 15% - 20% | 10% - 15% |

Ilustración No. 10.- Criterios de aceptación (FS y PF) en función de consecuencias y confiabilidad (Macciotta et al., 2020). Nivel inter-rampa y nivel global ; Taludes NE-E. Nivel inter-rampa y nivel global Taludes SW-SE. Fase 4C.

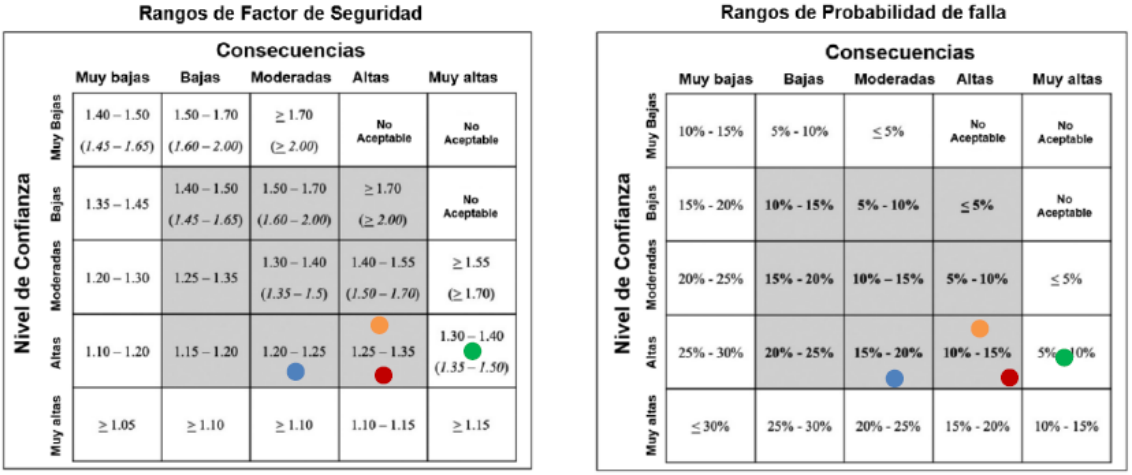


Ilustración No. 11.- Criterios de aceptación (FS y PF) en función de consecuencias y confiabilidad (Macciotta et al., 2020). Nivel inter-rampa y nivel global ; Taludes NE-E. Nivel inter-rampa y nivel global Taludes NW. Fase 5B.

En ambas fases se conserva un alto nivel de confiabilidad del modelo geotécnico y una metodología consistente basada en el uso conjunto del factor de seguridad (FS) y la probabilidad de falla (PF), lo que permite una evaluación integral de la estabilidad.

Tabla No. 5.- Resumen de los criterios que se utilizaron en las fases 4C y 5B para evaluar los criterios de aceptación.

| Aspecto | Fase 4C | Fase 5B |
|---|---|---|
| Nivel de confiabilidad | Alto | Alto |
| Zonas evaluadas | SW-SE, NE-E | NE-E, NW |
| Inter-rampa (zonas principales) | FS: 1.25–1.35 / PF: 10–15% | FS: 1.20–1.25 / PF: 15–20% (NE-E) |
| Inter-rampa (zonas críticas) | SW-SE: alta consecuencia | NW: alta consecuencia |
| Global (zonas críticas) | SW-SE: FS 1.3–1.4 / PF 5–10% | NW: FS 1.3–1.4 / PF 5–10% |
| Global (zonas medias) | NE-E: FS 1.25–1.35 / PF 10–15% | NE-E: FS 1.25–1.35 / PF 10–15% |
| Nivel de consecuencias | Más altas en general | Más variables (moderadas a muy altas) |
| Exigencia general | Más conservadora | Menos conservadora en inter-rampa |

## Resultados

Los resultados de estabilidad se muestran a continuación:

### Análisis General

En términos generales, la mayoría de las secciones evaluadas presentan factores de seguridad (FS) y porcentajes de falla (PF) dentro de rangos aceptables. No obstante, se identificaron casos críticos que requieren especial atención. La sección 14 mostró un FS de 1.03 bajo condición atípica (Ru = 0.2), valor considerado inaceptable, mientras que con Ru = 0.1 alcanzó un FS de 1.19, apenas por debajo del límite aceptable de 1.20. Estos resultados reflejan una vulnerabilidad significativa frente a variaciones en las condiciones de presión de poro, evidenciando que el control hidrogeológico es un factor crítico en la estabilidad global e interrampa.

PÚBLICA

En la sección 17, los análisis con el modelo Fase 4C arrojaron PF inaceptables bajo condiciones de Ru = 0.1 y Ru = 0.2; sin embargo, al aplicar el modelo Fase 5B, los resultados fueron aceptables en todas las condiciones analizadas, lo que evidencia una marcada dependencia de la estabilidad respecto al modelo geotécnico utilizado.

Por otra parte, la sección 18 presentó una PF de 27% con el modelo Fase 4C en condición Ru = 0.2, mientras que con el modelo Fase 5B se obtuvo una PF de 4%, dentro de parámetros aceptables. Esta diferencia confirma la alta sensibilidad del análisis a la zonificación y a los parámetros adoptados en cada modelo.

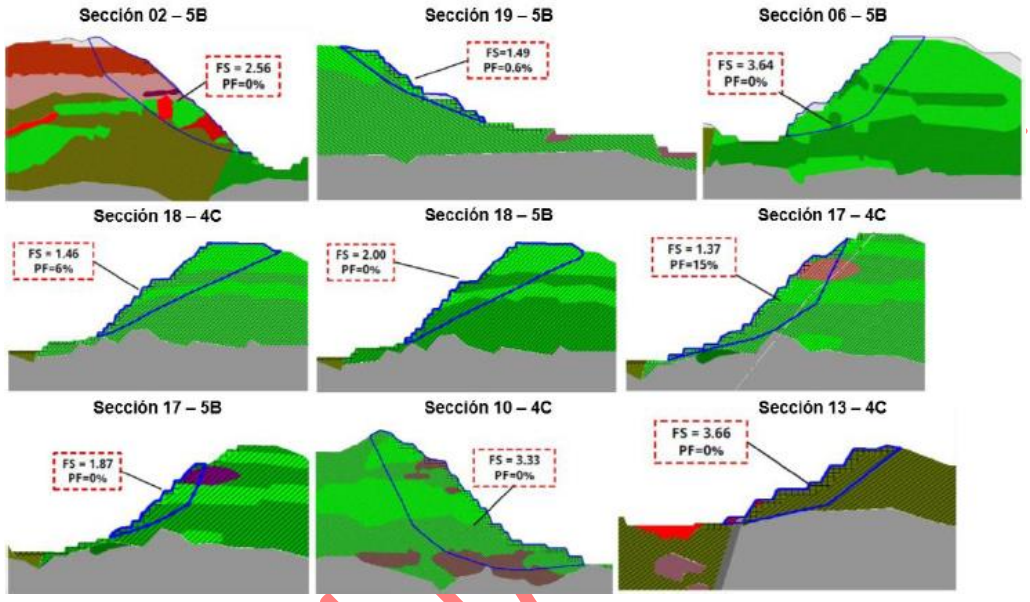


Ilustración No. 12.- Análisis en equilibrio límite 2D, Proyecto de minado 5A5B4C5B. Mecanismo de falla general (Ru=0.1).

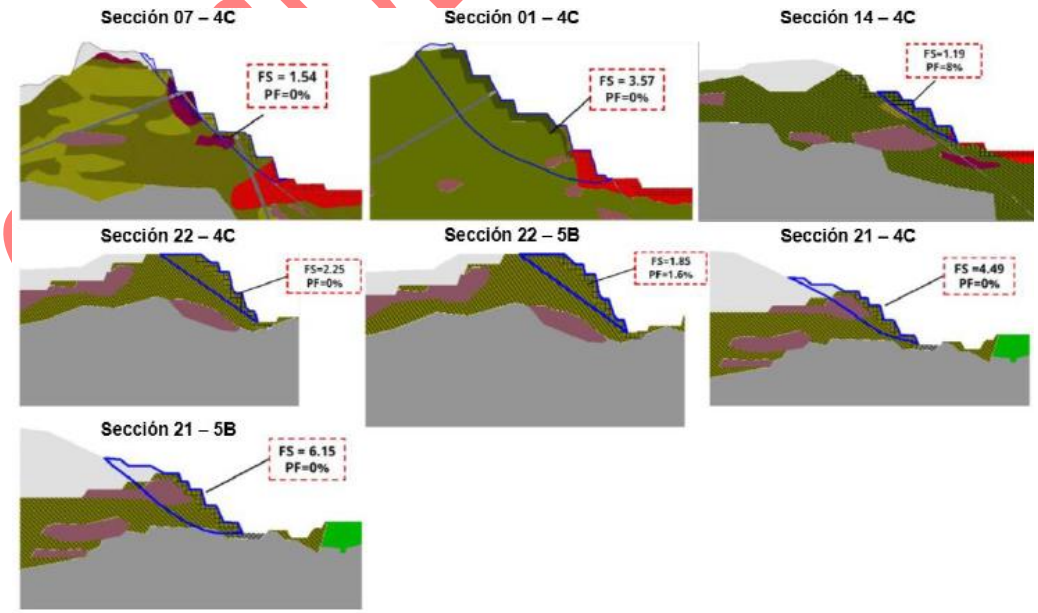


Ilustración No. 13.- Análisis en equilibrio límite 2D, Proyecto de minado 5A5B4C5B. Mecanismo de falla general (Ru=0.1).

Análisis Inter-Rampa

El análisis realizado evidencia que la sección 07 presenta factores de seguridad (FS) y probabilidades de falla (PF) inaceptables en la inter-rampa superior bajo todas las condiciones de agua consideradas. Este comportamiento refleja una condición crítica que requiere medidas de mitigación específicas.

En la sección 01, se identificó una PF de 24% bajo condición Ru = 0.2, valor que supera los límites aceptables, sin embargo, es una condición atípica y en este escenario una condición conservadora.

La sección 17 mostró FS y PF inaceptables con Ru = 0.1 y Ru = 0.2 al aplicar los parámetros del modelo Fase 4C. Sin embargo, al utilizar el modelo Fase 5B, los resultados fueron aceptables en todas las condiciones analizadas, lo que confirma la influencia determinante del modelo geotécnico en la evaluación de la estabilidad.

De manera similar, la sección 18 presentó probabilidades de falla inaceptables en todas las condiciones con el modelo Fase 4C, mientras que con el modelo Fase 5B los resultados se mantuvieron dentro de rangos aceptables. Esta diferencia refuerza la conclusión de que la caracterización geomecánica adoptada condiciona de manera significativa los resultados obtenidos.

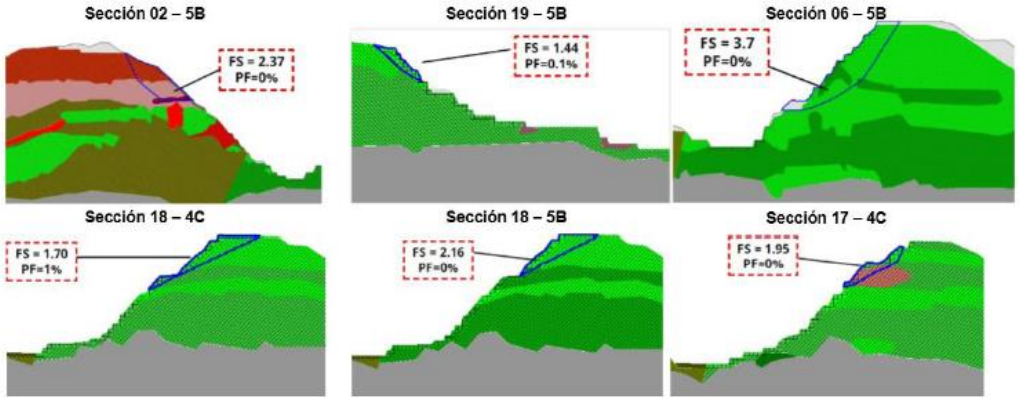


Ilustración No. 14.- Análisis en equilibrio límite 2D, Proyecto de minado 5A5B4C5B. Mecanismo de falla inter-rampa superior (Ru=0.1).

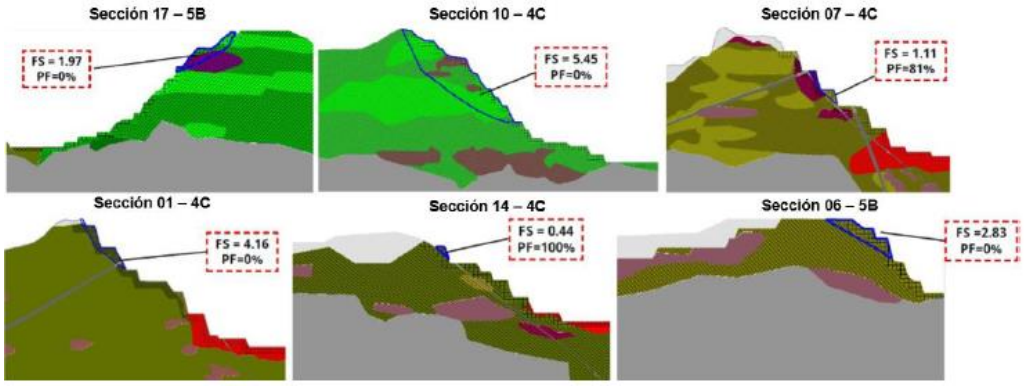


Ilustración No. 15.- Análisis en equilibrio límite 2D, Proyecto de minado 5A5B4C5B. Mecanismo de falla inter-rampa superior (Ru=0.1).

PÚBLICA

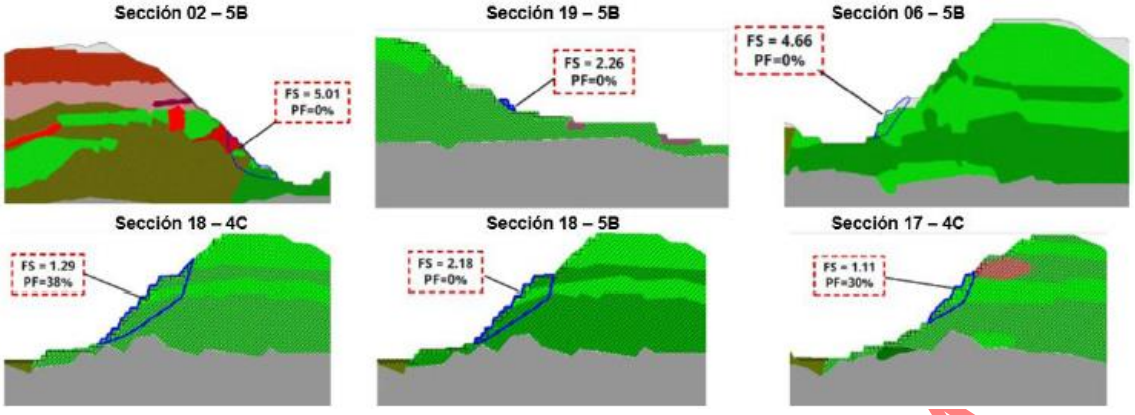


Ilustración No. 16.- Análisis en equilibrio límite 2D, Proyecto de minado 5A5B4C5B. Mecanismo de falla inter-rampa inferior (Ru=0.1).

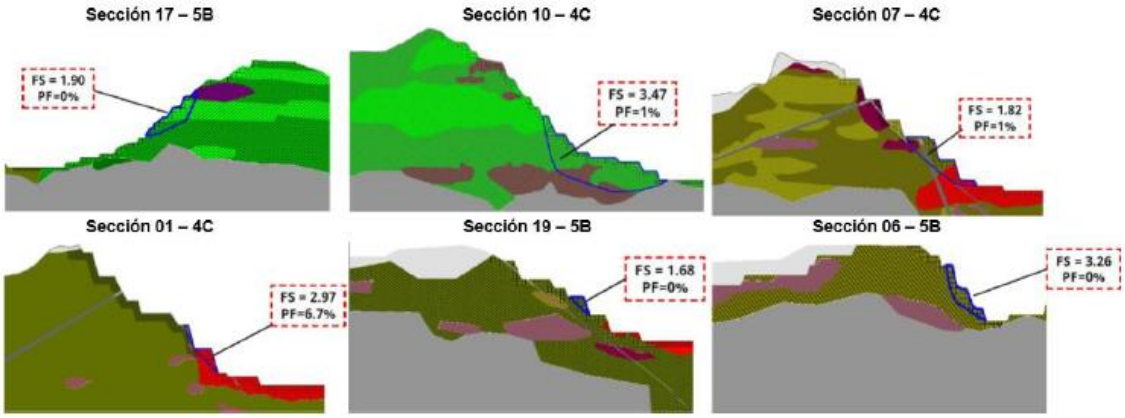


CONSULTA

## Conclusiones y Recomendaciones

- En los análisis donde se obtuvieron probabilidades de falla elevadas con factores de seguridad aceptables (mayores a 1.2), sugiere una alta variabilidad en la distribución de los parámetros mecánicos.

- Considerar medidas de manejo hidrogeológico (drenaje, control de infiltración o monitoreo de presión de poros) en los sectores más sensibles.

- En las secciones SC-07 (Fase 4C) y SC-25 y SC-26 (Fase 5B) se identificaron aparentes mecanismos de falla asociados a la intersección de estructuras geológicas mayores con los planos de análisis. No obstante, la evaluación del modelo geológico 3D indica que estas condiciones corresponden principalmente a efectos geométricos derivados de la orientación oblicua de las fallas respecto al diseño de minado. En consecuencia, los mecanismos potenciales se limitan a desprendimientos locales controlados por la interacción entre las estructuras principales y los sistemas de fracturamiento secundarios.

Anexo No. 9.- Estudio Análisis de Estabilidad del Tajo.

## Tuberías de materiales de menor valor

El envío de material de menor valor será conducido desde la estación de bombeo ubicada en el nivel (+931.97snm) y se depositará en el Tajo Fase 5A. Para ello se colocarán dos puntos de descarga ubicados en el nivel (+900.00 msnm).

Los puntos de captación para la recuperación del agua estarán ubicados en el extremo opuesto a los puntos de descarga del material de menor valor (nivel +884.00 msnm).

El material de interés será enviado desde la estación de bombeo y conducidos por tubería HDPE de 16" de diámetro.

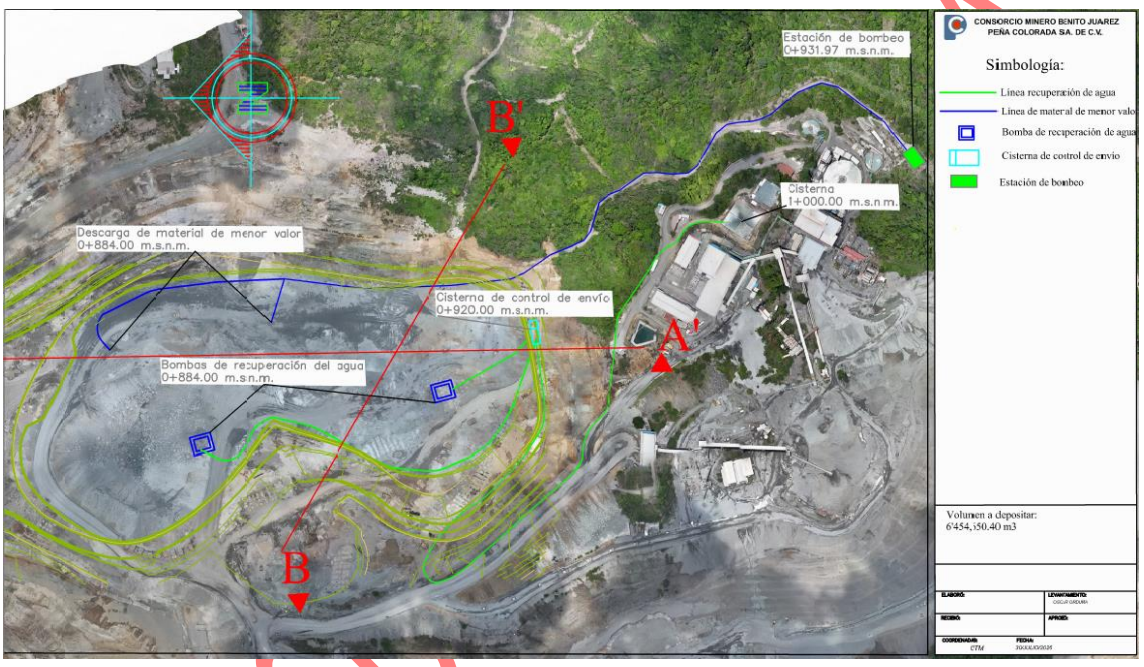


Ilustración No. 17.- Línea de conducción del Jaleducto.

El método para la disposición de relaves será depositación de relaves espesados:

- En peña colorada se utiliza el método de depositación en sitio por relaves espesados, se cuenta con 3 tanques de espesamiento que llevan la pulpa a 42% de sólidos para posteriormente transportar a disposición final conocido como "Tajo Fase 5A".
- La depositación se estará manejando en diferentes puntos dando orientación de Este a Oeste, para con ello sedimentar las partículas en la primera sección de playa y buscar mantener agua sobrenadante limpia y poder recuperar para retorno al proceso.
- Para la rápida sedimentación de las partículas se estará usando floculante orgánico (polímero aniónico soluble en agua).

Anexo No. 10.- Hoja de Seguridad del Floculante aniónico.

## Balsa de Recuperación de Agua y Tubería de Rebombeo.

El agua recuperada del tajo se depositará en la cisterna de control de envío, la cual estará ubicada en el nivel (+920.00 snm).

Para el manejo y conducción de agua recuperada se considera:

- En el nivel + 884.00 será captada y bombeada por bombas sumergible, la conducción hasta la cisterna de control se utilizará tubería HDPE de 12".

- El bombeo y conducción de agua hasta la Cisterna 2 (nivel + 1000.00 snm), será mediante bomba centrifuga y tubería HDPE de 16" de diámetro respectivamente.

Sistema de recuperación de agua.

- ✓ 2 Bombas sumergibles sobre plataforma o Piso, para extracción y envío del tajo a la cisterna de control y limpieza.
- ✓ Tubería HDPE de 12" diámetro para la conducción del agua a la cisterna de control y limpieza.
- ✓ Cisterna de control y limpieza de agua en el Tajo.
- ✓ Bomba horizontal para enviar el agua de la cisterna del Tajo a la Cisterna 2.
- ✓ Línea HDPE de 16" diámetro para conducción de agua recuperada.

Para la recuperación de agua del sitio de disposición, se pretende instalar dos bombas de tipo sumergibles sobre una balsa flotante con las siguientes características:

- ➢ Balsa: estructura de acero con alojamiento de tambos metálicos, los cuales están sellados para mantener el aire y con esto mantener flotando la estructura.

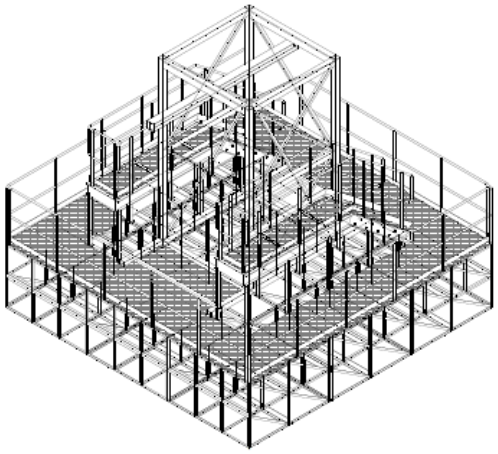

Ilustración No. 18.- Balsa para instalación de bomba.

Anexo No. 11.- Planos de Construcción de la Balsa.

CONSULTA PÚBLICA

- Bomba: Para la recuperación de agua se montará una bomba vertical sumergible de tipo QL-20 sobre la balsa, la capacidad de bombeo es de 1,500 m3/h con cabeza de 45 m.

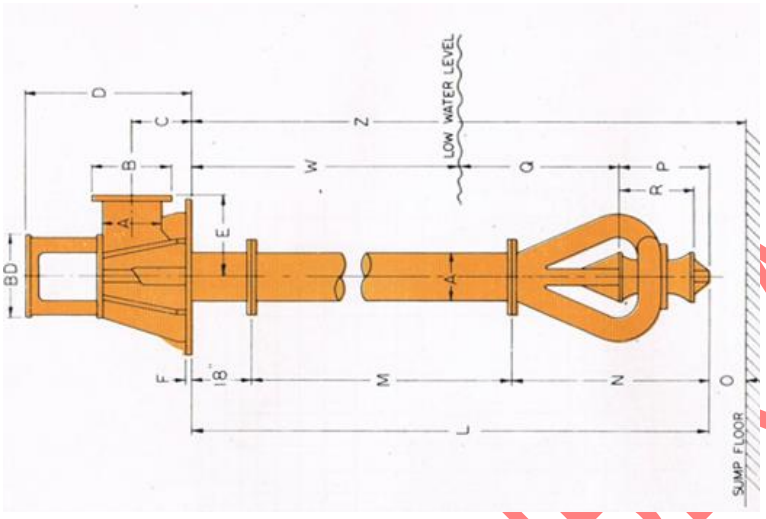


Ilustración No. 19.- Bomba vertical QL-20

- Para el funcionamiento de la bomba y retornar el agua a cisterna de control, se requerirá de la siguiente instalación de alimentación eléctrica y control de los equipos de los equipos de bombeo:

- ✓ Switch House.
- ✓ Transformador 6600/ 440 de 75 KVA
- ✓ Tableros de control.
- ✓ Cableado.
- ✓ 6 postes movibles (de estructura anclados a llantas usadas).
- ✓ Variadores de velocidad para motores
- ✓ Herrajes y accesorios.



Ilustración No. 20.- Ejemplo de Balsa y transformador eléctrico

CONSULTA PÚBLICA

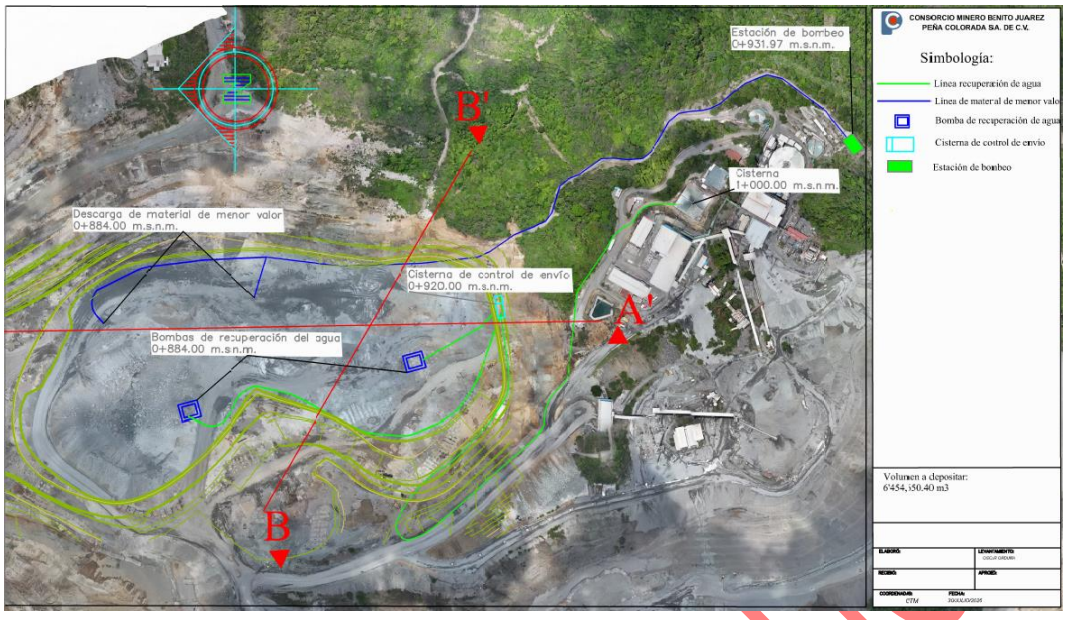


Ilustración No. 21.- Líneas de Acueducto de la presa.

## Obras de desalojo pluvial

Para el desalojo de las aguas pluviales y mantener la estabilidad y seguridad de la estructura del tajo que pudiera verse afectada por las precipitaciones, en el área de la mina se cuenta con un sistema de drenajes conformado por:

- Cunetas
- Vados
- Canales y
- Bordos

En la siguiente ilustración se puede observar que el Tajo Fase 5A no es punto de descarga de aguas pluviales, ya que por la parte norte el agua pluvial es dirigida por cunetas y vados.

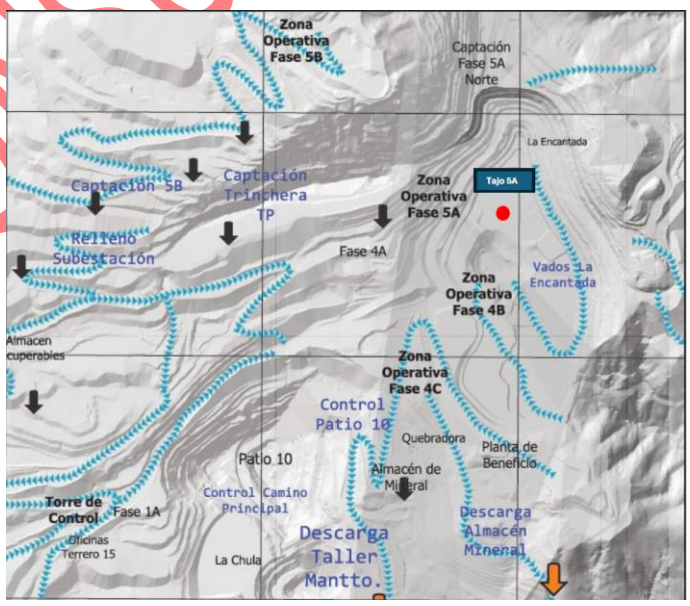


Ilustración No. 22.- Obras Pluviales.

Anexo No. 12.- Plano de Drenajes Pluviales.

CONSULTA PÚBLICA

*d) Indicar el uso actual del suelo en el sitio seleccionado.*

El sitio del proyecto se encuentra sobre un uso de suelo industrial-minero, en el cual se llevan a cabo actividades de extracción de mineral de hierro desde la década de 1970. Actualmente, el tajo se encuentra en operación; sin embargo, una vez concluida esta etapa, se iniciarán los trabajos preparatorios para la habilitación del tajo.

Cabe mencionar que el sitio del proyecto se encuentra fuera de los límites del polígono de aplicación del Programa de Desarrollo Urbano del municipio.




Ilustración No. 23.- Colindancias al sitio del proyecto.

e) Programa de Trabajo.

Se presenta el cronograma de actividades para el proyecto "Depositación de Material de Menor Valor en Tajo", el cual contempla un periodo de cuatro (4) meses destinado a las actividades de instalación de infraestructura como la instalación de las tuberías del acueducto de rebombeo, del jaleducto y las conexiones eléctricas. Asimismo, se consideran diez (10) años para la operación de la presa, etapa en la que se realizarán las actividades de depositación y almacenamiento de materiales de menor valor. Todo lo anterior se resume en la siguiente tabla.

CONSULTA

Tabla No. 6.- Actividades del Cronograma de actividades.

| Actividad |
|---|
| **Preparación de sitio** |
| Construcción de caminos |
| Acondicionamiento de plataformas operativas |
| |
| **Construcción** |
| Obra civil / Estructura |
| Construcción de cisterna de fase 5A |
| Cimentación y soportería |
| Cimentación de equipo de bombeo |
| Obra mecánica |
| Instalación de tubería para conducción de material de menor valor |
| Habilitación y montaje de línea principal de 18" HDPE |
| Montaje de las líneas de distribución en zona del vaso |
| Montaje de válvulas y accesorios |
| Instalación del sistema de bombeo para la recuperación de agua |
| Montaje de bombas sumergibles en la zona del vaso |
| Instalación de tubería y accesorios para envío de agua a la cisterna de la Chula |
| Montaje del equipo de rebombeo en la cisterna de La Chula |
| Instalación de tubería para envío de recuperación de agua |
| Instalación de tubería y accesorios para envío de agua a la cisterna |
| Obra eléctrica |
| Habilitación y colocación de postes de estructura móviles |
| Colocación de transformadores de alta y baja tensión |
| Tendido y colocación de cable de fuerza para motores de sistema de bombeo |
| Instalación de cableado y accesorios de control |
| Instalación de instrumentos |
| Conexión de motores y prueba de equipos |
| |
| **Operación** |
| Prueba y puesta en marcha del sistema de envió de material de menor valor y recuperación de agua |
| Descarga de material sobre el vaso |
| Recuperación del agua |
| Cierre de operación |

*El cronograma de actividades desglosado se encuentra en el Anexo No.- 3.

f) Programa de Abandono

<u>Desmantelamiento de Tuberías</u>

Para el desmantelamiento de tuberías se realizará gradualmente comenzando por la tubería de la descarga de material y posteriormente ir avanzando hasta llegar a la fuente de abastecimiento. Para esto se necesitará:

- Equipo de izaje (grúa/titan).
- Retroexcavadora/excavadora.
- Equipo para transportar tubería.
- Supervisión (operación y seguridad).
- Personal en piso (soldadores/técnicos).
- Control de tráfico.

Los materiales resultantes del desmantelamiento de la tubería, serán llevados al almacén temporal de chatarra.

g) Insumos

Los principales insumos que se requerirán para el desarrollo del proyecto serán Tuberías HDPE, Válvulas, Cable conduflex 8kv de 3 conductores, Transformador aislado 440v a 440v, Transformador 440v a 220v 5kva servicios, Variador de frecuencia YASKAWA A1000, 500 HP, Revelador de protección GE 350, Interruptor principal 440v 1200ª, Tablero con interruptor de 6600 volts 1200 amperes, Bajante eléctrico de porte de 6,600 volts a componentes eléctricos y Motor eléctrico.

Durante la construcción de la presa, se contratarán empresas especializadas en la realización de este tipo de trabajos. El mantenimiento preventivo de los vehículos de transporte y retroexcavadoras se efectuará en la cabecera municipal de Minatitlán o en la comunidad del Poblado, por lo que únicamente se mantendrán los siguientes volúmenes máximos en los almacenes de cada contratista para atender eventualidades en la operación de maquinaria: tambores de 200 L de aceite lubricante para motor, tambor de 200 L de aceite hidráulico, tambor de 200 L de aceite de transmisión y tambor de 200 L de grasa lubricante. El volumen de almacenamiento máximo de diésel para la maquinaria será de tambores de 200 L o en su defecto un depósito de 2,000 L. El manejo y almacenaje de estas sustancias se efectuará de conformidad con el procedimiento para identificación de sustancias químicas peligrosas y el cumplimiento de su manejo será supervisado por el Departamento de Seguridad e Higiene del CMBJ Peña Colorada, S.A. de C.V.

## III.2.- Identificación de las Sustancias o Productos que van a Emplearse y que Podrían Provocar un Impacto al Ambiente, así como sus Características Físicas y Químicas.

### III.2.1.- Caracterización del Jal

#### III.2.1.1.- Muestreo

Con el propósito de determinar las características de peligrosidad de los materiales de menor valor generados, se realizó su muestreo y análisis de conformidad con lo establecido en la Norma Oficial Mexicana NOM-141-SEMARNAT-2003. De manera complementaria, se evaluó la peligrosidad de dichos residuos con base en los criterios CRIT (Corrosividad, Reactividad, Explosividad, Toxicidad e Inflamabilidad) establecidos en la NOM-052-SEMARNAT-2005, con la finalidad de determinar si presentan alguna de las características que los clasifiquen como residuos peligrosos.

Para análisis por NOM-141-SEMARNAT-2003 las muestras fueron tomadas el día 05 de febrero del 2026 por parte de Laboratorios Intertek Matriz (Vallejo).

| Identificación de la Muestra | Procedencia (Origen) |
|---|---|
| Gravillas y arenas área de cribado | Extracción de minerales |

CONSULTA PÚBLICA

### III.2.1.2.- Evaluación de la Peligrosidad de los Residuos Mineros

En la Norma Oficial Mexicana que nos ocupa, se especifican las siguientes pruebas y criterios para valorar la peligrosidad de los materiales de menor valor:

#### a) Resultados por la Norma Oficial Mexicana NOM-141-semarnat-2003

*1.- Prueba de extracción de los constituyentes tóxicos:*

Esta prueba permite determinar la peligrosidad de los materiales de menor valor en función de la movilidad de los constituyentes tóxicos en agua, conforme a la "Prueba para realizar la extracción de metales y metaloides en materiales de menor valor, con agua en equilibrio con $CO_2$".

Si la concentración en el extracto de uno o varios de los elementos listados en la Tabla referente a los constituyentes tóxicos en el extracto PECT de la NOM-052-SEMARNAT-1993 o la que la sustituya, es superior a los límites permisibles señalados en la misma, los materiales de menor valor son peligrosos por su toxicidad.

| Constituyente inorgánico (metales) | Límite máximo permisible (mg/L) |
|---|---|
| Arsénico | 5.0 |
| Bario | 100.0 |
| Cadmio | 1.0 |
| Cromo | 5.0 |
| Mercurio | 0.2 |
| Plata | 5.0 |
| Plomo | 5.0 |
| Selenio | 1.0 |

*2.- Prueba para determinar la generación potencial de acidez:*

Esta prueba permite valorar la capacidad potencial de los materiales de menor valor para la generación de drenaje ácido conforme a la prueba modificada de balance ácido base. En caso de que la relación Potencial de Neutralización (PN)/Potencial Acido (PA) sea menor a 1.2, se consideran generadores potenciales de ácido.

Siendo así, con el objetivo de cumplir con requerimientos de la Norma Oficial Mexicana NOM-141-SEMARNAT-2003, se enviaron las muestras a un laboratorio acreditado ante la Entidad Mexicana de Acreditación (EMA) para la realización de estas pruebas: Intertek Testing Services de México S.A. de C.V., (No. de acreditación EMA: R-0044-003/11).

CONSULTA PÚBLICA

### III.2.1.3.- Resultados

*Resultados de la prueba de extracción de los constituyentes tóxicos.*

Los materiales de menor valor de estudio se pueden clasificar como **NO PELIGROSOS** por su toxicidad ya que no contienen elementos potencialmente tóxicos solubles en concentraciones superiores a lo señalado en la Norma Oficial Mexicana NOM-141-SEMARNAT-2003.

En los materiales de menor valor estudiados se determinaron las siguientes concentraciones de los constituyentes tóxicos solubles que son inferiores a los límites señalados en la NOM-141-SEMARNAT-2003.

Concentración de los constituyentes tóxicos solubles en los materiales de menor valor estudiados.

| Constituyente inorgánico (metales) | Unidades | Límite máximo permisible (mg/L) | Resultados de la muestra Gravillas y arenas área de cribado |
|---|---|---|---|
| Arsénico lixiviable | mg/L | 5.0 | ND |
| Bario lixiviable | mg/L | 100.0 | ND |
| Cadmio lixiviable | mg/L | 1.0 | ND |
| Cromo lixiviable | mg/L | 5.0 | ND |
| Plata lixiviable | mg/L | 5.0 | ND |
| Plomo lixiviable | mg/L | 5.0 | ND |
| Selenio lixiviable | mg/L | 1.0 | ND |
| Mercurio lixiviable | mg/L | 0.2 | 0.00018 |

*ND = No Detectado

*Resultados de la prueba para determinar la generación potencial de acidez.*

Así mismo, en estos materiales de menor valor estudiados, el potencial de neutralización de la muestra se encontró mayor al 1.2, lo que indica que los materiales de menor valor **no son generadores potenciales de drenaje ácido**.

Balance Acido Base de las muestras de materiales de menor valor estudiadas.

| Parámetro Físico | Muestra | Resultado | Regla de Decisión | Limite Permisible |
|---|---|---|---|---|
| Balance Acido Base (PN/PA) | Gravillas y arenas área de cribado | 1.74 | No Generador de Drenaje Ácido | PN/PA ≤ 1.2 Generador de Drenaje Ácido<br><br>PN/PA>1.2 NO Generador de Drenaje Ácido |

Anexo No. 13.- Resultados Caracterización del Jal.

CONSULTA PÚBLICA

**b) Resultados de la Peligrosidad considerando la Norma Oficial Mexicana NOM-052 SEMARNAT-2005 y las disposiciones de la LGPGIR y su reglamento.**

Se realizó muestreos a los residuos de los materiales de menor valor para determinación de parámetros (CRIT):

- Corrosividad
- Reactividad
- Inflamabilidad y
- Toxicidad al Ambiente

Los trabajos estuvieron a cargo del Laboratorio Intertek Testing Services de México S.A. de C.V., (No. de acreditación EMA: R-0044-003/11), obteniéndose los siguientes resultados:

*Muestra de Residuos de materiales de menor valor*

Tabla No. 7.- Resultados CRIT de la Muestra Gravillas y arenas área de cribado.

| Parámetro | Numeral (NOM-052-SEMARNAT-2005) | Características que definen a un residuo como peligroso | Resultados |
|---|---|---|---|
| Corrosividad | 7.2.1 | pH menor o igual a 2.0<br>pH mayor o igual a 12.5 | No Aplica |
| | 7.2.2 | pH menor o igual a 2.0<br>pH mayor o igual a 12.5 | 8.90 |
| | 7.2.3 | Corroe el acero a una velocidad de 6.35 mm/año o mas | No Aplica |
| Reactividad | 7.3.1 | Se inflama en menos de 5 minutos | No se inflama |
| | 7.3.2 | Reacciona espontáneamente y genera gases inflamables en una cantidad mayor de 1L/Kg del residuo por hora | No reacciona |
| | 7.3.3 | Genera calor | No genera calor |
| | 7.3.4 | Genera más de 250 mg HCN/kg | No genera |
| | 7.3.4 | Genera más de 500 mg $H_2S$/kg | No genera |
| Inflamabilidad | 7.6.1 | Temperatura inferior a 60.5 °C | No Aplica |
| | 7.6.2 | Provoca fuego a 25 °C | Negativo |
| | 7.6.3 | Arde a 25 °C y 101.3 kPa | No Aplica |
| | 7.6.4 | Contribuye más que el aire a la combustión de otro material | No Aplica |
| Toxicidad al Ambiente | 7.5.1 | Resultados mayores a los LMP de la tabla 2 de la NOM-052-SEMARNAT-2005 | Menores a los LMPs |

Por los resultados presentados en el cuadro resumen anterior, la muestra del residuo identificada, analizada y comparada con las características que especifica la NOM-052-SEMARNAT-2005: Gravillas y Arenas Área de Cribado

CONSULTA PÚBLICA

NO presenta la característica de **CORROSIVIDAD**
NO presenta la característica de **REACTIVIDAD**
NO presenta la característica de **INFLAMABILIDAD**
NO presenta la característica de **TOXICIDAD AL AMBIENTE**

Anexo No. 14.- Resultados CRIT de los materiales de menor valor.

## III.3.- IDENTIFICACIÓN Y ESTIMACIÓN DE LAS EMISIONES, DESCARGAS Y RESIDUOS CUYA GENERACIÓN SE PREVEA, ASÍ COMO MEDIDAS DE CONTROL QUE SE PRETENDAN LLEVAR A CABO.

### III.3.1.- Emisiones

Tabla No. 8.- Identificación y Estimación de las Emisiones cuya generación se prevé y medidas de control que se pretenden llevar a cabo.

| Actividad | Emisiones | | | Emisiones que se generan en las fases del proyecto. | Medidas de control, prevención o compensación del impacto ambiental. |
|---|---|---|---|---|---|
| | Polvo | Humo | Ruido | | |
| Construcción de obras complementarias. | Si | Si | Si | Polvos por el movimiento de materiales y tránsito de la maquinaria.<br><br>Humos generados por la combustión de la maquinaria.<br><br>Ruido generado por la operación de la maquinaria y equipos. | Mantenimiento a la maquinaria.<br><br>Riegos constantes por los caminos transitables.<br><br>Equipamiento adecuado de EPP a los trabajadores.<br><br>Procedimientos de Certificación. |
| Supervisión de la operación del depósito. | Si | Si | No | Humos generados por la combustión de los vehículos.<br><br>Polvo generado por el tránsito de los vehículos. | Monitoreo de material particulado PM10 y PM2.5 |
| Operación del sistema de bombeo de materiales de menor valor y rebombeo de agua recuperada. | No | No | Si | Ruido generado por la operación del sistema de bombeo. | Equipamiento adecuado de EPP a los trabajadores.<br><br>Ejecutar monitoreo de ruido conforme a la NOM-081-SEMARNAT-94. |

CONSULTA PÚBLICA

| | | | | | |
|---|---|---|---|---|---|
| Mantenimiento a la línea de conducción de materiales de menor valor. | No | Si | Si | Humos generados por el uso de soldaduras. | Equipamiento adecuado de EPP a los trabajadores. |
| Mantenimiento al sistema de recuperación de agua | No | Si | Si | | |

### III.3.2.- Generación de Aguas Residuales

Durante la ejecución de las actividades del proyecto se tendrá la generación de aguas residuales provenientes de sanitarios, contemplando la instalación de tipo portátiles, cuyas aguas residuales serán retiradas por empresas autorizadas para su correcta disposición final. Cada recolección será documentada mediante el manifiesto de entrega, transporte y disposición final.

### III.3.3.- Residuos Mineros.

El proyecto en sí, no generará residuos mineros, sin embargo, por su naturaleza se prevé la habilitación de un sitio para la depositación de materiales de menor valor, los cuales debido a su caracterización son No Peligrosos, ni son generadores potenciales de drenaje ácido.

### III.3.4.- Residuos Sólidos Urbanos

Durante la fase de construcción del depósito de material de menor valor , se generan diversos tipos de residuos sólidos urbanos que incluyen:

- Desechos de alimentos y empaques provenientes de los trabajadores.

Estos residuos se generarán por la ingesta de alimentos y bebidas de los trabajadores, previendo la generación de residuos orgánicos e inorgánicos, tales residuos se envasarán en tambores metálicos identificados y con su tapa correspondiente para evitar la dispersión, serán almacenados en un área determinada, para posteriormente ser entregados a una empresa autorizada que se encargará de la recolección y transporte a centros de acopio para su separación y disponerlos en un destino final autorizado solamente aquellos para los que no se tenga opción de valorización.

### III.3.5.- Residuos de Manejo Especial

Durante la construcción del depósito de material de menor valor en tajo, los Residuos de Manejo Especial a generar son:

- Embalajes voluminosos y tarimas: utilizadas para el transporte y almacenamiento de materiales.

CONSULTA PÚBLICA

- Chatarra: que consisten en pedacería de tuberías, varillas y diversos residuos metálicos.

- Hules: restos de cableado eléctrico.

Serán generados en las etapas de preparación y construcción del sitio, los cuales se someterán a un plan de manejo que será entregado al IMADES para su evaluación, dicho plan considerará:

• Estrategias de minimización

• Formas de manejo (envasado, etiquetado, acopio, transporte, reciclaje, tratamiento y disposición final, según corresponda.

• Prestadores de servicios.

• Implementación de registros, etc.

### III.3.6.- Residuos Peligrosos.

- Aceites y lubricantes gastados: generados de mantenimiento a la maquinaria a utilizarse, así como a sistema de bombeo.

- Sólidos impregnados de lubricantes gastados: de la lubricación de sistema de bombeo.

- Recipientes vacíos que contuvieron materiales peligrosos: envases de aceites y pinturas.

- Escoria o residuos de soldadura, consisten en rebabas metálicas de la soldadura.

Los residuos peligrosos que se lleguen a generar serán almacenados temporalmente en un almacén de Residuos Peligrosos mediante tambos metálicos, los cuales son identificados con la información del tipo de residuos, posteriormente se lleva a cabo la entrega y colección a una empresa tercera autorizada para el manejo de estos residuos hasta su disposición final, todo este proceso mediante la entrega de manifiestos.

## III.4.- DESCRIPCIÓN DEL AMBIENTE y, EN SU CASO, LA IDENTIFICACIÓN DE OTRAS FUENTES DE EMISIÓN DE CONTAMINANTES EXISTENTES EN EL ÁRE DE INFLUENCIA DEL PROYECTO.

La delimitación del Área de Influencia es fundamental en el desarrollo de la evaluación de impacto ambiental, ya que a partir de esta unidad de análisis se podrá obtener una apreciación integral de la línea base en la que se encuentra actualmente el o los ecosistemas, así como de manera preliminar, prever los efectos del proyecto sobre el medio ambiente.

CONSULTA PÚBLICA

El objetivo de delimitar un área de influencia es identificar los recursos ambientales que conforman los ecosistemas presentes, a fin de establecer una línea base que permita determinar confiablemente la integridad funcional del Sistema Ambiental en el cual pretende desarrollarse el proyecto, así como definir el contexto espacial con base en el cual se calificarán los impactos ambientales que pudiera generar el proyecto. Para delimitar el Área de Influencia y el área de estudio se consideró el criterio de la cuenca hidrológica forestal, para posteriormente ajustarlo a las unidades hidrológicas más detalladas tales como la microcuenca hidrológica.

La microcuenca es el ámbito lógico para evaluar y en su caso planificar el uso y manejo de los recursos naturales, en la búsqueda de la sostenibilidad de los sistemas de producción y los diferentes medios de vida. Es en este espacio donde ocurren las interacciones más fuertes entre el uso y manejo de los recursos naturales (acción antrópica) y el comportamiento de estos mismos recursos (reacción del ambiente). Ningún otro ámbito que pudiera ser considerado (límites municipales, límites prediales o ejidales, parcelas, etc.) guarda esta relación de forma tan estrecha y tangible.

Desde el punto de vista operativo, la microcuenca posee un área que puede ser analizada conjuntamente recursos bióticos y físicos, incluyendo la población asentada, debido a que en la microcuenca ocurren interacciones indivisibles entre los aspectos económicos (relacionados a los bienes y servicios producidos en su área), sociales (asociados a los patrones de comportamiento de las poblaciones usuarias directas e indirectas de los recursos de la cuenca) y ambientales (vinculados al comportamiento o reacción de los recursos naturales frente a los dos aspectos anteriores). Por ello, la evaluación del uso y manejo de los distintos recursos en la microcuenca debe considerar todas estas interacciones. La delimitación de la Área de Influencia se basó en la microcuenca que tiene injerencia dentro del proyecto, la cual tienen clave 15-058-09-007 y que lleva por nombre "Minatitlán".

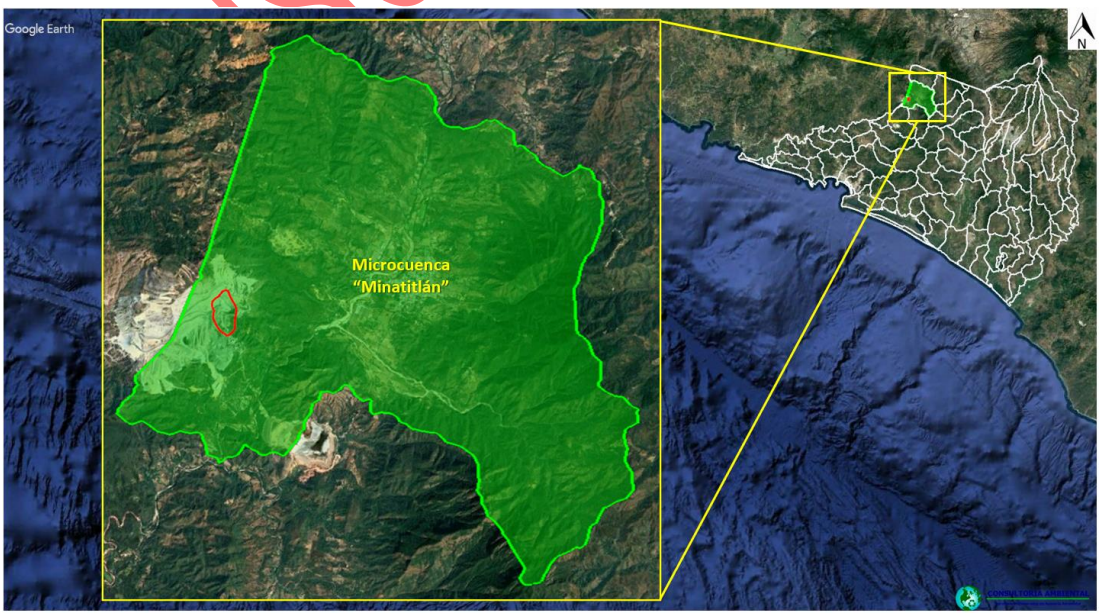


Ilustración No. 24.- Ubicación del proyecto respecto al Área de Influencia

CONSULTA PÚBLICA

## III.4.1.- Medio Físico

### III.4.1.1.- Clima

La caracterización del clima se realizó mediante el uso del conjunto de datos vectoriales del continuo nacional de climas, de precipitación y de temperatura media anual, escala 1:1'000,000 en formato digital (INEGI, 2007). El clima está estrechamente relacionado con el relieve y con la altitud, y aunque prácticamente toda la mina es un relieve que forma parte de la sierra, esta va disminuyendo de altitud con orientación norte-sur.

De tal forma que el sitio el proyecto, cuenta con un clima Aw2(w) Cálido Subhúmedo con lluvias en verano y sequía en invierno, con una precipitación invernal menor del 5 por ciento con respecto al total anual, siendo el mes más seco de los subhúmedos con un coeficiente menor de 43.2.

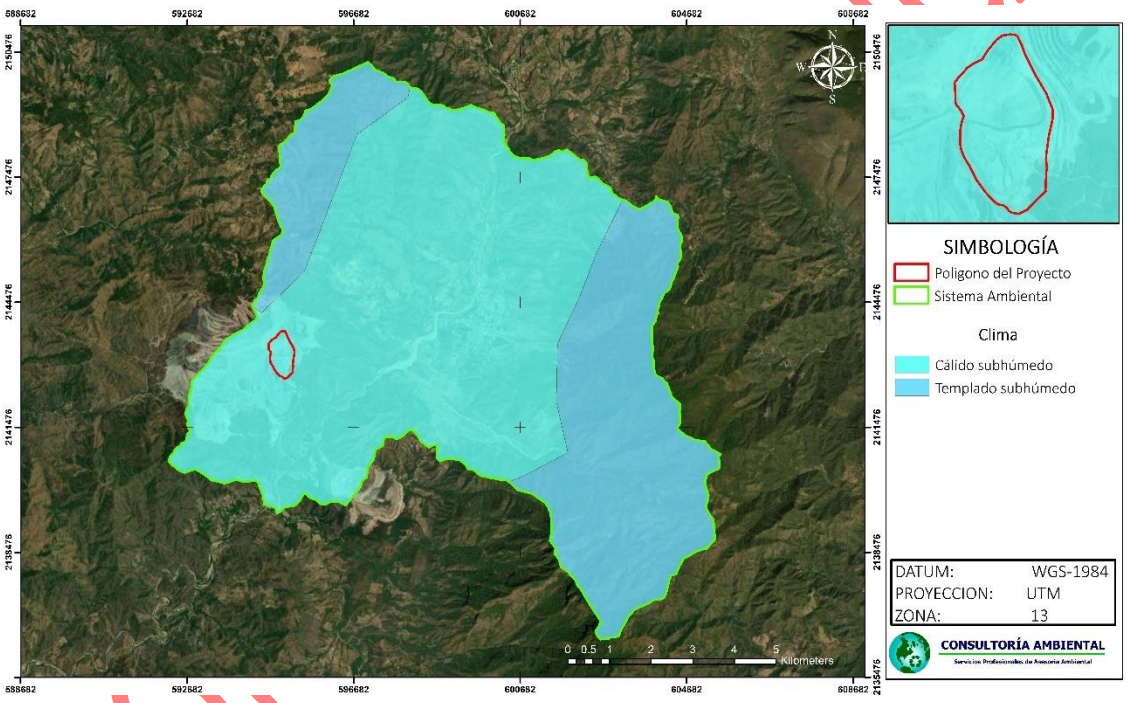


Ilustración No. 25.- Clima en el sitio del proyecto.

### III.4.1.2.- Zona Hidrológica de Ubicación del Sitio.

Con base en la Carta Hidrológica de la República Mexicana, el sitio del proyecto se ubica en la Región Ciclónica.

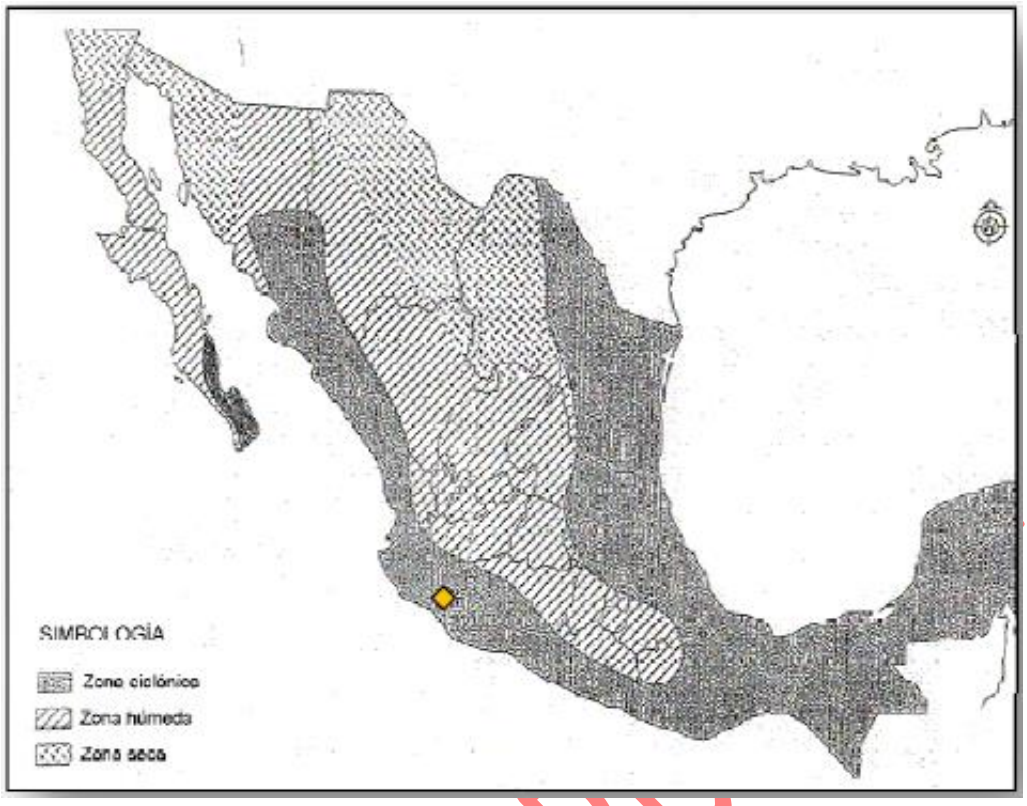


Ilustración No. 26.- Ubicación del sitio de acuerdo la Carta Hidrológica.

### III.4.1.3.- Precipitación media mensual y anual, así como sus valores máximos y mínimos.

La estación meteorológica más próxima al proyecto es la 6030 Peña Colorada, operada por el Servicio Meteorológico Nacional de la Comisión Nacional del Agua; la cual se ubica en la localidad del Poblado, en el municipio de Minatitlán, estado de Colima, a una distancia de aproximadamente 1.78 km del sitio del proyecto.

Los registros de esta estación en el periodo de 1951 al año 2010, muestran que la temperatura máxima normal anual fue de 32.7° C, temperatura media normal de 27.8°C y una mínima normal de 22.8°C.

La precipitación normal fue de 1,451.9 mm anuales. En todos los meses se registra precipitación; sin embargo, el periodo de lluvia de temporal está bien marcado de junio a septiembre en el cual llueve el 93.11% de la precipitación total. La mayor cantidad de lluvia se presenta en 78.7 días, de los cuales el 90% (71.6 días) se concentran en el periodo de temporal señalado. El estiaje abarca de noviembre a mayo, con la lámina media mensual menor que 15 mm.

En la siguiente ilustración se presenta la precipitación media mensual registrada en la misma estación, en donde se observa claramente un período húmedo de 5 meses, comprendido entre los meses de junio a octubre, donde la precipitación es de 1394.4 mm que equivalen al 93.8 por ciento del total anual y un periodo seco de 7 meses, de noviembre a mayo, donde llueven tan sólo 91.6 mm que corresponden al 6.20 por ciento de la lluvia anual.

CONSULTA PÚ

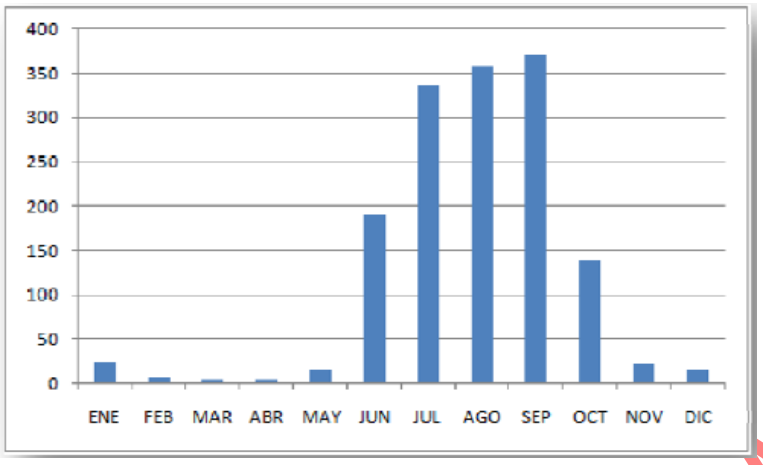


Ilustración No. 27.- Grafica de la Precipitación Media Mensual.

### III.4.1.4.- Tormenta Maxima observada para una duración de 24 horas.

De acuerdo con la serie anual de las precipitaciones máximas en 24 horas para la estación 6030 Peña Colorada, la máxima precipitación en 24 hrs registrada en dicha estación para el periodo comprendido de 2002 al 2023 fue de 415 mm correspondiente a Octubre 2003.

### III.4.1.5.- Velocidad, dirección y frecuencia de los vientos.

La velocidad promedio del viento por hora en Minatitlán tiene variaciones estacionales leves en el transcurso del año.

La parte más ventosa del año dura 4.3 meses, del 15 de febrero al 23 de junio, con velocidades promedio del viento de más de 8.3 kilómetros por hora. El mes más ventoso del año en Minatitlán es mayo, con vientos a una velocidad promedio de 9.6 kilómetros por hora. El tiempo más calmado del año dura 7.7 meses, del 23 de junio al 15 de febrero. El mes más calmado del año en Minatitlán es octubre, con vientos a una velocidad promedio de 6.9 kilómetros por hora.

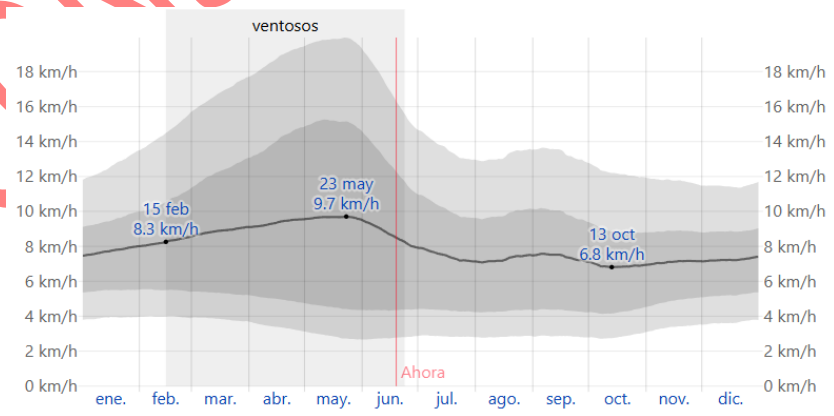


*El promedio de la velocidad media del viento por hora (línea gris oscuro), con las bandas de percentil 25° a 75° y 10° a 90°.*

| | ene. | feb. | mar. | abr. | may. | jun. | jul. | ago. | sep. | oct. | nov. | dic. |
|---|---|---|---|---|---|---|---|---|---|---|---|---|
| Vel. del viento (kph) | 7.7 | 8.3 | 8.9 | 9.4 | 9.6 | 8.6 | 7.4 | 7.3 | 7.4 | 6.9 | 7.1 | 7.3 |

Ilustración No. 28.- Promedio de la velocidad del viento.

CONSULTA PÚBLICA

El viento con más frecuencia viene del oeste durante 4.6 meses, del 13 de febrero al 30 de junio; durante 2.1 semanas, del 22 de julio al 6 de agosto y durante 1.7 meses, del 29 de septiembre al 19 de noviembre, con un porcentaje máximo del 50 % en 30 de mayo. El viento con más frecuencia viene del sur durante 3.1 semanas, del 30 de junio al 22 de julio y durante 1.8 meses, del 6 de agosto al 29 de septiembre, con un porcentaje máximo del 42 % en 28 de agosto. El viento con más frecuencia viene del norte durante 2.8 meses, del 19 de noviembre al 13 de febrero, con un porcentaje máximo del 35 % en 1 de enero.

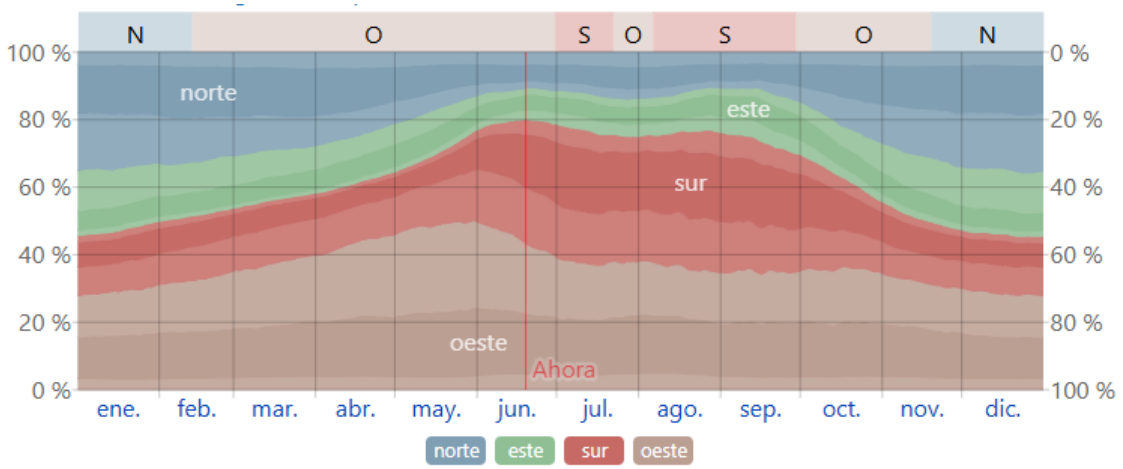


Ilustración No. 29.- Promedio de la dirección del viento.

### III.4.1.6.- Geología

De acuerdo a la carta geológica se observa que el sitio del proyecto se encuentra sobre las rocas caliza y conglomerados poligénico-arenisca, las cuales cuentan con las siguientes características:

Tabla No. 9.- Características litológicas.

| Clave | Era | Periodo | Litología | Roca |
|---|---|---|---|---|
| KsCgp-Ar | Mesozoico | Cretácico | Conglomerado poligénico – arenisca | Sedimentaria |
| KaceCz | Mesozoico | Cretácico | Caliza | Sedimentaria |

Además de la mineralización de hierro, se presentan cuerpos intrusivos de composición ácida e intermedia. A continuación, se describen brevemente, las principales litologías:

- Calizas (Ktcz)

Roca sedimentaria carbonatada compuesta predominantemente por carbonato de calcio ($CaCO_3$), formada por procesos químicos o biogénicos en ambientes marinos. Puede presentar fósiles, estratificación bien definida y variaciones texturales dependiendo de su origen y del ambiente de depósito. Las calizas constituyen una de las rocas carbonatadas más comunes en las secuencias sedimentarias de México.

CONSULTA PU

- Conglomerado poligénico – arenisca (Cgp-Ar)

Unidad sedimentaria compuesta principalmente por conglomerados poligénicos, constituidos por clastos de diversas litologías (por ejemplo, caliza, arenisca y rocas volcánicas), generalmente subredondeados a subangulosos y soportados en una matriz arenosa o areno-arcillosa, con niveles o intercalaciones de arenisca. Estas rocas se originan en ambientes de alta energía, como sistemas fluviales o abanicos aluviales, donde el transporte y depósito de sedimentos gruesos es predominante.

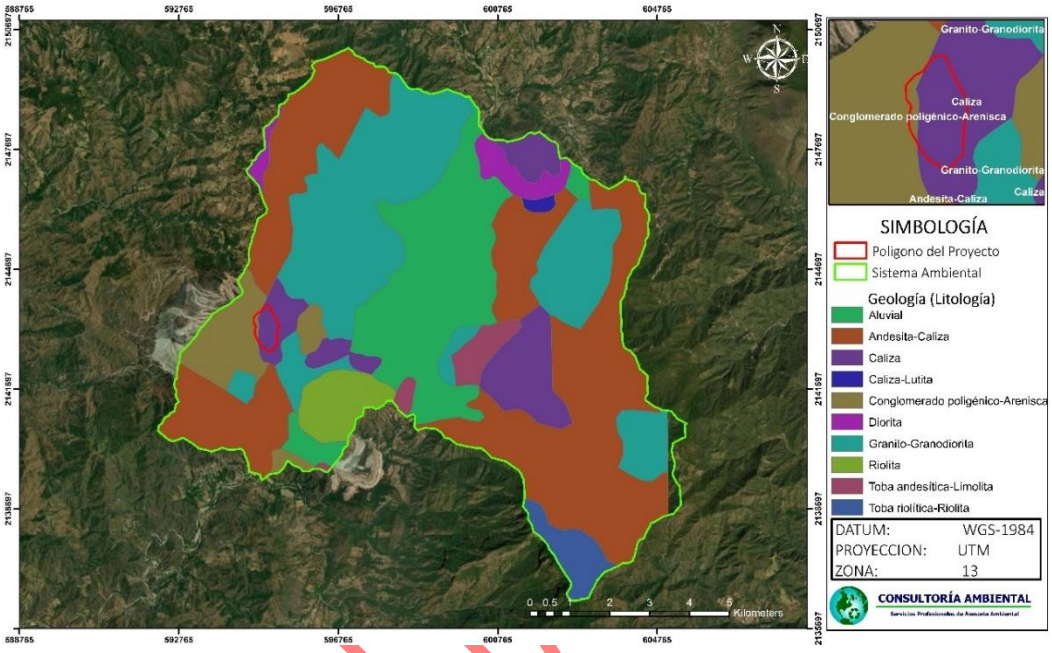


Ilustración No. 30.- Geología en el sitio del proyecto.

## III.4.1.7.- Sismicidad

Con base en la siguiente ilustración, el sitio de estudio donde ubica la zona del proyecto se encuentra en la región sísmica D denominada "Región Sísmica".

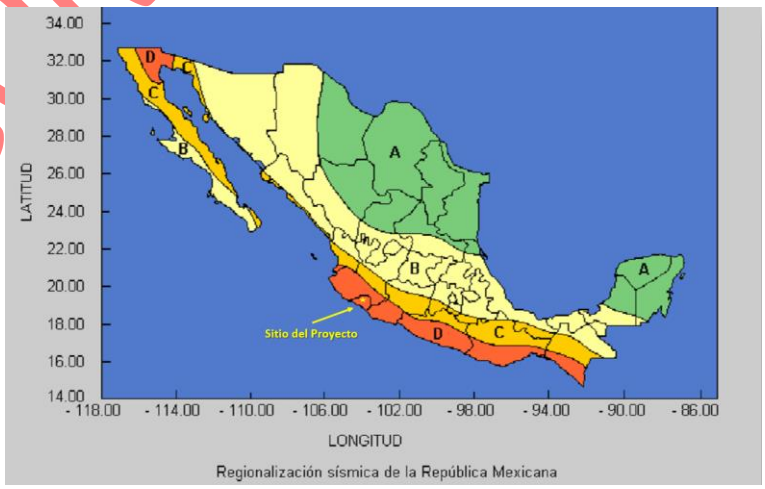


Ilustración No. 31.- Ubicación del sitio de estudio en el mapa de las regiones sísmicas en la República Mexicana.

CONSULTA

### III.4.1.8.- Edafología

Tal y como se puede observar en la siguiente ilustración, el proyecto se localizará sobre superficies previamente alteradas por la actividad minera, por lo que estas áreas ya han sido desprovistas de suelo hasta llegar a la roca, siendo inviable la realización de un estudio edafológico.



Ilustración No. 32.- Área de la mina desprovista de suelo.

La superficie del proyecto, se localiza sobre superficies previamente alteradas por la actividad minera, por lo que esta área no generará la pérdida de vegetación ni suelo.

### III.4.1.9.- Hidrología Superficial

En la siguiente ilustración se presenta el plano de delimitación de la subcuenca hidrológica donde se localizará el depósito de materiales de menor valor.

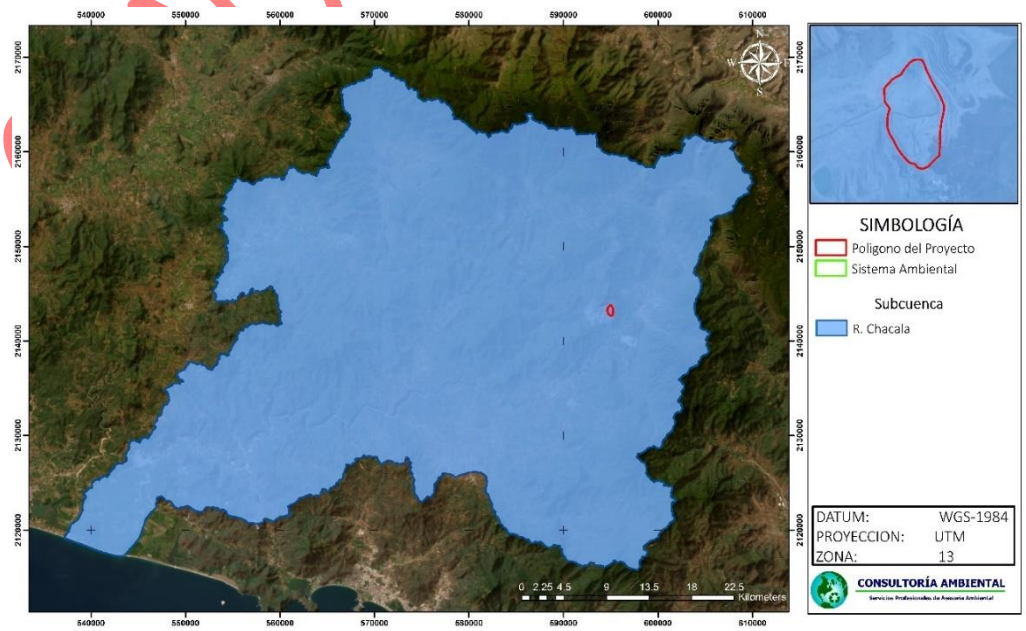


Ilustración No. 33.- Sitio del proyecto en la Subcuenca Hidrológica.

a) **Volumen medio anual de escurrimiento de la cuenca aguas arriba del sitio de interés, conforme a la NOM-011-CONAGUA-2015**

Para calcular el coeficiente de escurrimiento se utilizó la metodología descrita en la NOM-011-CONAGUA-2015, tomando como referencia el apéndice normativo "A" el cual refiere a los métodos para determinar el Volumen Medio Anual de Escurrimiento Natural, inciso A.1.2 Métodos Indirectos; sub inciso A.1.2.1 Precipitación-escurrimiento.

El volumen de escurrimiento anual, se obtiene de aplicar la siguiente expresión:

$$Ve= (P)(At)(ce)$$

Donde:

Ve= Volumen de escurrimiento anual (m3/ha)
P= Precipitación anual (m3/ha)
At= Área total del proyecto (ha)
Ce= Coeficiente de escurrimiento anual

- Coeficiente de escurrimiento Anual

El valor del Coeficiente de escurrimiento Anual se obtiene mediante alguna de las siguientes expresiones.

Tabla No. 10.- Cálculo del Coeficiente de escurrimiento.

| K. Parámetros que dependen del tipo y uso de suelo | Coeficiente de escurrimiento anual (Ce) |
|---|---|
| Si K resulta menor o igual que 0,15 | Ce = K (P-250) / 2000 |
| Si K es mayor que 0,15 | Ce = K (P-250) / 2000 + (K-0,15) / 1,5 |

De acuerdo con la NOM-011-CONAGUA-2015, existen tres tipos de suelos, que se describen en la siguiente tabla.

Tabla No. 11.- Tipo de Suelos

| Tipo de Suelo | Características |
|---|---|
| A | Suelos permeables, tales como arenas profundas y loes poco compactos. |
| B | Suelos medianamente permeables, tales como arenas de mediana profundidad, loes algo más compacto correspondiente a los suelos A; terrenos migajosos. |
| C | Suelos casi impermeables, tales como arena o loes muy delgados sobre una capa impermeable. |

Debido a que el sitio del proyecto se encuentra desprovisto de suelo y presenta afloramientos de roca madre, no es posible determinar directamente su clasificación. Sin embargo, para efectos del presente estudio, se considerarán las características correspondientes al Tipo C, debido a sus condiciones de baja permeabilidad y limitada infiltración.

CONSULTA PÚBLICA

El valor de K para estimar el Coeficiente de escurrimiento, estará en función del tipo de suelo y uso del suelo presente en el sitio, de acuerdo a la siguiente tabla.

Tabla No. 12.- Uso de Suelo para determinar el valor de K.

| Uso del suelo | Tipo de suelo | | |
|---|---|---|---|
| | A | B | C |
| Barbecho, áreas incultas y desnudas | 0,26 | 0,28 | 0,30 |
| **Cultivos** | | | |
| En Hilera | 0,24 | 0,27 | 0,30 |
| Legumbres o rotación de pradera | 0,24 | 0,27 | 0,30 |
| Granos pequeños | 0,24 | 0,27 | 0,30 |
| **Pastizal** | | | |
| % del suelo cubierto o pastoreo | | | |
| Más del 75% - Poco - | 0,14 | 0,20 | 0,28 |
| Del 50 al 75% - Regular - | 0,20 | 0,24 | 0,30 |
| Menos del 50% - Excesivo - | 0,24 | 0,28 | 0,30 |
| **Bosque** | | | |
| Cubierto más del 75% | 0,07 | 0,16 | 0,24 |
| Cubierto del 50 al 75% | 0,12 | 0,22 | 0,26 |
| Cubierto del 25 al 50% | 0,17 | 0,26 | 0,28 |
| Cubierto menos del 25% | 0,22 | 0,28 | 0,30 |
| Zonas urbanas | 0,26 | 0,29 | 0,32 |
| Caminos | 0,27 | 0,30 | 0,33 |
| Pradera permanente | 0,18 | 0,24 | 0,30 |

Una vez definido el tipo de suelo, se debe elegir un valor de K, esto dependerá del uso de suelo que presente el área del Proyecto, en la siguiente tabla se presentan los valores de K para el Área del Proyecto:

Tabla No. 13.- Factor K para el área del proyecto.

| Polígono | Factor K | Uso de suelo |
|---|---|---|
| Sitio del Proyecto | 0.30 | Áreas Desnudas |

A continuación, se presentan las estimaciones de infiltración en el sitio del proyecto:

Tabla No. 14.- Valores de K y Coeficientes de escurrimiento (Ce)

| Polígono | Factor K | Precipitación media ($m^3$) | Coeficiente de escurrimiento (Ce) |
|---|---|---|---|
| Sitio del Proyecto | 0.30 | 1,451 | 0.280 |

Mientras que el Volumen de escurrimiento es igual a Ve = (p)(at)(ce). En la siguiente tabla se presenta el volumen de escurrimiento para el sitio del proyecto:

Tabla No. 15.- Calculo del Volumen de escurrimiento.

| Polígono | Precipitación media por ha ($m^3$) | Coeficiente de escurrimiento (Ce) | Superficie en ha. (at) | Volumen de escurrimiento (Ve $m^3$) |
|---|---|---|---|---|
| Sitio del Proyecto | 14,510 | 0.280 | 49.7 | 201,921.16 |

El volumen de escurrimiento en el sitio del proyecto es de **201,921.16 $m^3$/ha/año.**

CONSULTA PÚBLICA

### b) Área de inundación de la subcuenca

El área de inundación por la depositación de los materiales de menor valor en el proyecto será de 224,043 $m^2$, en la siguiente ilustración, se presenta el área de inundación que generará el vaso de almacenamiento por la depositación de los materiales de menor valor.




Ilustración No. 34.- Área de inundación.

### III.4.1.10.- Calidad de los cuerpos de agua superficial aguas arriba y aguas abajo

Se llevo a cabo el muestreo de las aguas superficiales aguas arriba y abajo al sitio del proyecto, para lo cual se seleccionaron tres puntos de muestreo, mismos que se presentan en la siguiente ilustración.

Las muestras fueron tomadas el día 23 y 24 de marzo del 2026 por Laboratorios ABC Química Investigación y Análisis, S.A. DE C.V. / Laboratorio Jacarandas.




Ilustración No. 35.- Puntos de muestreo de agua superficial.

La determinación de la calidad del agua se efectuó por los Laboratorios ABC Química Investigación y Análisis, S.A. DE C.V. con acreditación No. AG-072-016/11, los resultados se fundaron con base en las concentraciones de los parámetros físicos y químicos: pH, conductividad eléctrica (CE), sólidos suspendidos totales (SST), demanda química de oxígeno (DQO), grasas y aceites, sólidos disueltos totales (SDT), cianuro total, coliformes fecales, y metales: plomo (Pb), cadmio (Cd), cobre (Cu), zinc (Zn), plata (Ag), arsénico (As), bario (Ba), berilio (Be), cromo (Cr), hierro (Fe), mercurio (Hg), níquel (Ni), selenio (Se), talio (Tl) y vanadio (V). En los resultados obtenidos de la caracterización de la calidad del agua que se presentan en las siguientes tablas, se observa que la concentración de los metales en el agua superficial se encuentra por debajo del límite de detección de la medición.

Tabla No. 16.- Resultados de los análisis a muestras de agua superficial

| Parámetros | Límites máximos permisibles de acuerdo con la NOM-001-SEMARNAT-2021 | Rio Minatitlán Aguas Arriba | Arroyo Coconal | Rio Minatitlán Aguas Abajo | Potros Aguas Abajo | Potros Aguas Arriba | Análisis |
|---|---|---|---|---|---|---|---|
| **Análisis de Campo** | | | | | | | |
| Conductividad electrolítica en campo | No aplica | 1,747 | 1,477 | 1,707 | 1,877 | 2,347 | No aplica |
| Cloruros en campo | No aplica | <1000 | <1000 | <1000 | <1000 | <1000 | No aplica |
| pH en campo | 6-9 | 7.7 | 8.1 | 8.3 | 8.2 | 7.7 | Cumple |
| Temperatura en campo | 35 °C | 26 | 25 | 29 | 23 | 24 | Cumple |
| **Análisis de Laboratorio** | | | | | | | |
| Cianuros Totales | 3 mg/L | <0.005 | <0.005 | <0.005 | <0.005 | <0.005 | Cumple |
| Mercurio Total | 0.02 mg/L | <0.0005 | <0.0005 | <0.0005 | <0.0005 | <0.0005 | Cumple |
| Huevos de helminto | NA | <0.2 | <0.2 | <0.2 | <0.2 | <0.2 | No cumple; sin implicaciones ambientales significativas. |
| Demanda Química de | 210 mg/L | <10.0 | <10.0 | 25 | <10.0 | <10.0 | Cumple |

CONSULTA

| | | | | | | | |
|---|---|---|---|---|---|---|---|
| Oxígeno (DQO) Total | | | | | | | |
| *Escherichia coli (NMP/100 mL)* | 600 | 93.0 | 460 | 460 | 150 | 43 | Cumple |
| Grasas Y Aceites | 21 mg/L | <5.0 | <5.0 | <5.0 | <5.0 | <5.0 | Cumple |
| Sólidos Suspendidos Totales | 84 mg/L | <10.0 | <10.0 | <10.0 | <10.0 | <10.0 | Cumple |
| Arsénico Total | 0.4 mg/L | <0.01 | 0.011 | <0.01 | <0.01 | <0.01 | Cumple |
| Cadmio Total | 0.4 mg/L | <0.002 | <0.002 | <0.002 | <0.002 | <0.002 | Cumple |
| Cromo Total | 1.5 mg/L | 0.038 | 0.040 | 0.028 | 0.455 | 0.052 | Cumple |
| Cobre Total | 6 mg/L | <0.001 | <0.001 | <0.001 | <0.001 | <0.001 | Cumple |
| Níquel Total | 4 mg/L | 0.014 | 0.012 | 0.012 | 0.162 | 0.020 | Cumple |
| Plomo Total | 0.4 mg/L | <0.005 | <0.005 | <0.005 | <0.005 | <0.005 | Cumple |
| Zinc Total | 20 mg/L | <0.01 | <0.01 | <0.01 | <0.01 | <0.01 | Cumple |
| Fósforo Total | 21 mg/L | 0.057 | 0.013 | 0.063 | <0.005 | 0.032 | Cumple |
| Nitrógeno Total | 35 mg/L | 1.047 | 0.654 | 2.309 | 1.618 | 1.187 | Cumple |

Con base en los resultados obtenidos, se concluye que la calidad del agua cumple, en términos generales, con los límites máximos permisibles establecidos en la NOM-001-SEMARNAT-2021. Si bien el parámetro de huevos de helminto presentó un incumplimiento, éste no se asocia con las actividades del proyecto, ya que la presencia de helmintos se relaciona principalmente con aportes de origen sanitario o pecuario y no con las actividades mineras ni con el almacenamiento de materiales de menor valor. En consecuencia, dicho resultado no modifica la conclusión general respecto a la calidad del agua ni es atribuible al desarrollo del proyecto.

Anexo No. 15.- Resultados Monitoreo Calidad del Agua.

CONSULTA PÚBLICA

## III.4.1.11.- Hidrología Subterránea

El área de influencia, así como el sitio del proyecto se encuentran ubicados en el acuífero denominado "Minatitlán" de clave 0613.

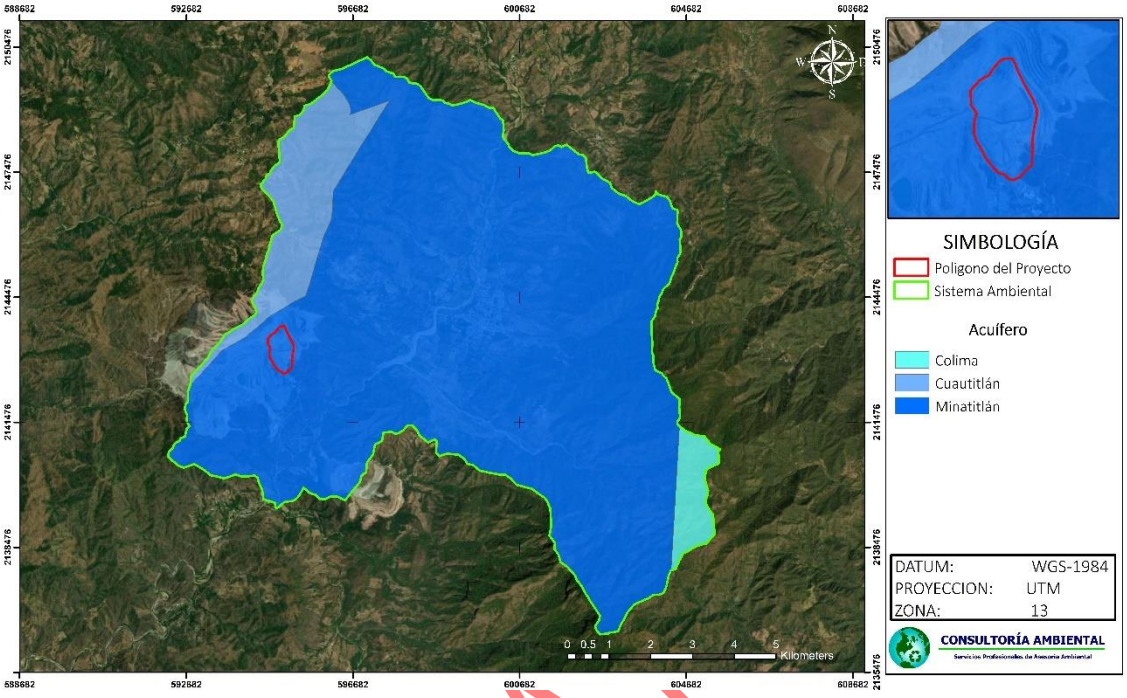


Ilustración No. 36.- Sitio del proyecto respecto a los acuíferos.

El acuífero Minatitlán cuenta con una extensión de 676.04 km2, se ubica en la parte alta del estado de Colima. El acuífero está formado por rocas ígneas de composición ácida, distribuidas ampliamente en los alrededores de Minatitlán; sobre estas rocas se encuentran tobas de composición ácida a intermedia, las que afloran en la margen izquierda del Río Minatitlán. A partir de las rocas mencionadas se desarrollan depósitos recientes del tipo abanico aluvial y fluvial.

El acuífero es de tipo libre, lo constituyen depósitos aluviales formados por mezclas de gravas y arenas en espesores que varían de 10 m a 50 m. Este acuífero se constituye a partir de que en la estribación Sur de la Sierra de Manantlán nace el Río Minatitlán-Marabasco el cual 8 km aguas abajo cruza el Valle denominado Minatitlán, en el que toda el agua que llueve escurre hacia el centro incrementando el volumen de este; que a su vez, forma una serie de meandros con la erosión en las interdigitaciones de los depósitos aluviales y fluviales (de gran permeabilidad) poco consolidados (CONAGUA).

Con base en los términos administrativos de la Comisión Nacional del Agua (CONAGUA), la mina Peña Colorada y por lo tanto el proyecto en evaluación, se localiza en la parte alta del acuífero Minatitlán, en su porción noroeste, el manejo administrativo es por el Organismo de Cuenca Lerma-Santiago-Pacífico. De acuerdo con la CONAGUA, en el acuífero Minatitlán no existe un volumen disponible para otorgar nuevas concesiones; por el contrario el déficit es de 58,477 m3 anuales., tal como se muestra en la siguiente tabla.

CONSULTA

Tabla No. 17.- Balance hídrico del acuífero Minatitlán.

| Clave | Acuífero | R | DNCOM | VCAS | VEXTET | DAS | DÉFICIT |
|---|---|---|---|---|---|---|---|
| 0613 | Minatitlán | Cifras en millones de metros cúbicos anuales | | | | | |
| | | 10.1 | 1.7 | 8.39 | 0.0000 | 0.068477 | -0.058477 |

### III.4.1.12.- Presencia de Niveles Freáticos

Se realizó el estudio denominado "Análisis de Niveles Freáticos Fase 4A y Fase 4B Peña Colorada", con fecha de marzo de 2017, cuyo objetivo fue analizar la información de barrenación con diamante disponible para identificar los niveles freáticos presentes en las fases de minado 4A y 4B, con la finalidad de descartar la posible interferencia del proyecto con las aguas del subsuelo.

En el análisis se tomó en cuenta la información obtenida de todos los barrenos de diamante perforados con su descripción litológica. Con esta información se realizó una sección compuesta ABC (A- Fase 4A o área de interés; B-Fase 6B tajo "La Chula"; C-Barreno 01 STCC), tomando en cuenta 8 barrenos proyectados de las Fases 4A/B, manifestación de agua subterránea en el nivel 665 del tajo "La Chula" y barreno perforado 01 (STCC) en la parte sur de la mina.

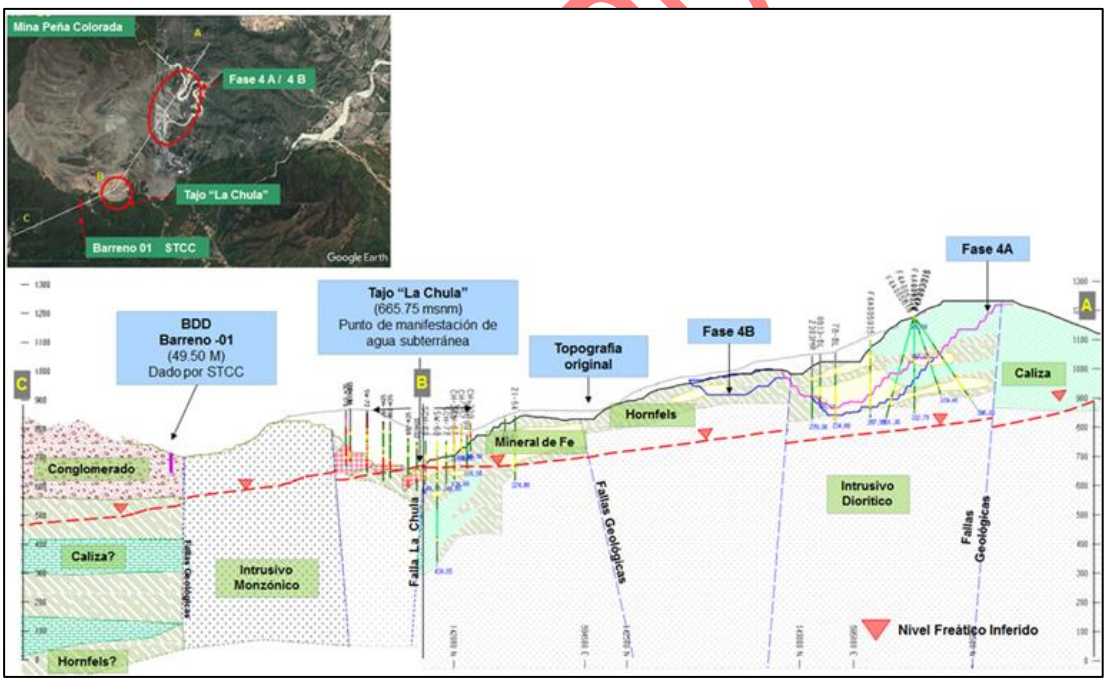


Ilustración No. 37.- Ubicación de los barrenos.

Con base en el análisis de la información disponible, se infirió la posible posición de la curva que representa la presencia del nivel freático (indicada mediante la línea punteada roja en la ilustración anterior). Se determinó que dicho nivel se ubica por debajo de la base del proyecto de minado de las fases 4A y 4B, desarrollándose principalmente en rocas de naturaleza ígnea intrusiva, las cuales presentan un comportamiento predominantemente impermeable. No obstante, estas rocas se encuentran afectadas por la presencia de fallas geológicas que pueden actuar como conductos para el flujo del agua subterránea.

**En conclusión, el área donde se localiza la Fase 4A y 4B no se han identificado manifestaciones de nivel freático, ni siquiera durante la ejecución de más de 50 barrenos de exploración.**

Anexo No. 16.- Análisis de Niveles Freáticos Fase 4A y Fase 4B Peña Colorada.

Así mismo, como complemento se realizó un "Estudio de Evaluación Hidrogeológica para Obtener el Modelo Hidrogeológico del Área del Tajo de la Mina Peña Colorada Minatitlán, Colima" elaborado por la empresa IDEAS (Investigación y Desarrollo de Acuíferos y Ambiente) con fecha de Noviembre 2020.

Con el método electromagnético (TEM) aplicado en el área de estudio, se pretendió mostrar una caracterización resistiva del subsuelo. Debido a la gran resolución vertical que se obtiene con esta técnica, con los perfiles resistivos es posible observar las heterogeneidades (zonas anómalas) que pueden asociarse a estructuras geológicas, cambios granulométricos de facies sedimentarias y/o fracturamiento en la roca obteniéndose con la interpretación una electro-estratificación.

Además, para obtener las condiciones hidrogeológicas, se consideró la presencia del agua y su salinidad, debido a que estos factores influyen en el valor de la resistividad, parámetro experimental medido en campo, al provocar cambios significativos que pudieron ser identificados mediante este método. Asimismo, durante la interpretación de los resultados en el área de estudio se consideró la mineralización principal del yacimiento, relacionada principalmente con el hierro, el cual presenta una alta conductividad eléctrica. Dicha mineralización se identificó en diferentes formas de ocurrencia, desde pequeñas anomalías hasta anomalías principales asociadas con masas magnéticas concentradas.

Como parte de este estudio se ejecutaron en campo un total de 75 sondeos electromagnéticos, en la siguiente tabla se presentan las coordenadas de la ubicación final de cada uno de los sondeos para cada una de las zonas de estudio. La localización de los sitios se obtuvo con un equipo GPS marca GARMIN, el cual proporciona las coordenadas geográficas (X, Y) y una elevación con un margen de error aceptable para cada sitio de medición.

CONSULTA PÚBLICA

Tabla No. 18.- Coordenadas finales de los sondeos electromagnéticos realizados en área del Tajo Mina Peña Colorada (DATUM WGS-84).

| TEM | X | Y | ELEVACIÓN | TEM | X | Y | ELEVACIÓN |
|---|---|---|---|---|---|---|---|
| PC-01 | 592899.12 | 2142644.81 | 814.00 | PC-39 | 593063.16 | 2143238.82 | 956.16 |
| PC-02 | 594156.00 | 2142942.00 | 870.00 | PC-40 | 593603.87 | 2143572.27 | 1148.66 |
| PC-03 | 592991.62 | 2142217.89 | 772.00 | PC-41 | 594865.28 | 2143907.17 | 1094.00 |
| PC-04 | 592933.99 | 2141844.87 | 818.55 | PC-42 | 594720.00 | 2143632.00 | 996.74 |
| PC-05 | 593299.11 | 2142264.95 | 846.70 | PC-43 | 594729.12 | 2141788.75 | 750.85 |
| PC-06 | 593376.55 | 2142442.53 | 906.55 | PC-44 | 593641.26 | 2143855.21 | 1230.28 |
| PC-07 | 592854.69 | 2141619.04 | 812.04 | PC-45 | 593827.87 | 2144303.49 | 1318.00 |
| PC-08 | 594243.27 | 2141279.82 | 696.13 | PC-46 | 594397.07 | 2144057.23 | 1423.80 |
| PC-09 | 593057.05 | 2141666.23 | 788.83 | PC-47 | 594041.13 | 2142384.87 | 758.00 |
| PC-10 | 593617.43 | 2142146.63 | 807.62 | PC-48 | 594752.64 | 2144381.12 | 1215.62 |
| PC-11 | 593695.68 | 2142694.17 | 912.00 | PC-49 | 594716.94 | 2144601.82 | 1278.86 |
| PC-12 | 592948.53 | 2143063.82 | 895.85 | PC-50 | 593689.62 | 2144393.96 | 1304.28 |
| PC-13 | 593397.03 | 2142828.86 | 954.00 | PC-51 | 593444.86 | 2144491.30 | 1321.24 |
| PC-14 | 593929.00 | 2142202.00 | 814.00 | PC-52 | 594998.26 | 2144102.42 | 1171.76 |
| PC-15 | 593903.00 | 2141893.00 | 828.00 | PC-53 | 593893.93 | 2144423.13 | 1376.73 |
| PC-16 | 594268.13 | 2142276.82 | 758.00 | PC-54 | 593424.12 | 2144522.18 | 1334.21 |
| PC-17 | 594462.32 | 2141954.69 | 770.26 | PC-55 | 592716.42 | 2142718.57 | 828.00 |
| PC-18 | 594799.19 | 2141684.10 | 744.00 | PC-56 | 592350.04 | 2142626.95 | 744.00 |
| PC-19 | 595015.71 | 2141513.37 | 731.00 | PC-57 | 592653.54 | 2142280.68 | 786.00 |
| PC-20 | 594174.40 | 2141780.00 | 856.00 | PC-58 | 592031.15 | 2142965.07 | 803.00 |
| PC-21 | 594291.82 | 2144646.75 | 1412.23 | PC-59 | 592893.67 | 2143421.10 | 980.02 |
| PC-22 | 595221.55 | 2141859.39 | 820.76 | PC-60 | 592098.89 | 2143418.92 | 856.00 |
| PC-23 | 594603.94 | 2141997.25 | 786.50 | PC-61 | 593311.12 | 2143646.23 | 1085.91 |
| PC-24 | 594943.07 | 2142208.85 | 891.76 | PC-62 | 592936.67 | 2143963.91 | 1092.22 |
| PC-25 | 595046.47 | 2142078.04 | 820.44 | PC-63 | 592976.00 | 2143748.00 | 1063.52 |
| PC-26 | 594557.00 | 2144903.00 | 1388.00 | PC-64 | 593349.80 | 2144067.41 | 1153.25 |
| PC-27 | 590500.55 | 2141936.04 | 673.90 | PC-65 | 593622.96 | 2144551.54 | 1352.44 |
| PC-28 | 595000.94 | 2142614.00 | 993.75 | PC-66 | 592610.00 | 2144347.47 | 1122.23 |
| PC-29 | 595022.92 | 2142663.34 | 1010.00 | PC-67 | 592543.93 | 2144475.17 | 1142.41 |
| PC-30 | 594524.40 | 2142637.49 | 867.92 | PC-68 | 593110.22 | 2141314.03 | 815.00 |
| PC-31 | 594053.86 | 2142644.45 | 744.00 | PC-69 | 592469.57 | 2142314.16 | 762.31 |
| PC-32 | 594748.04 | 2143112.75 | 927.86 | PC-70 | 592861.11 | 2144569.86 | 1230.71 |
| PC-33 | 594751.05 | 2143340.74 | 963.46 | PC-71 | 592989.04 | 2144665.91 | 1262.00 |
| PC-34 | 595021.62 | 2143173.17 | 1032.35 | PC-72 | 590597.89 | 2141982.23 | 706.32 |
| PC-35 | 595455.00 | 2143221.04 | 1078.37 | PC-73 | 590711.35 | 2141996.97 | 718.00 |
| PC-36 | 595284.63 | 2143724.67 | 1192.00 | PC-74 | 593106.97 | 2144727.05 | 1290.00 |
| PC-37 | 594386.85 | 2143217.99 | 857.77 | PC-75 | 595331.80 | 2143982.55 | 1205.77 |
| PC-38 | 593669.10 | 2143162.26 | 1010.00 | | | | |

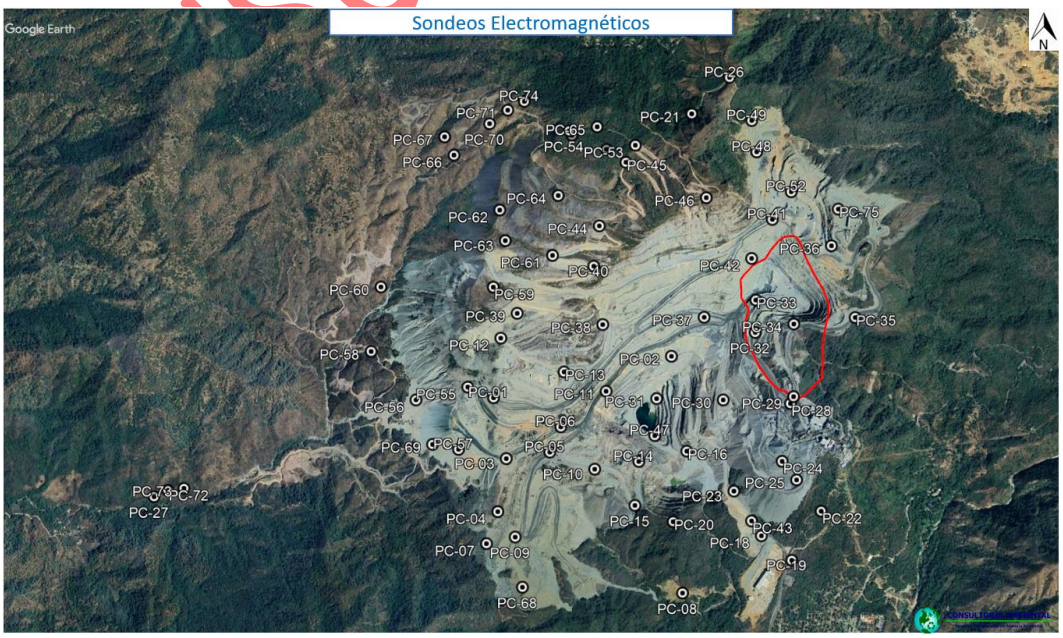


Ilustración No. 38.- Sondeos electromagnéticos.

Dentro del sitio del proyecto se encuentran los sondeos 33, 32, 34 y 29, mientras que en los alrededores se encuentran los sondeos 28, 35, 36, 41, 42, 37 y 30.




Ilustración No. 39.- Sondeos electromagnéticos dentro y alrededor del sitio del proyecto.

Una vez obtenida y verificada la información de campo, se inició el trabajo de gabinete, el cual consistió en la corrección de los datos geofísicos y elaboración de modelos (los modelos unicapa y multicapa).

Modelo Suavizado

El proceso de los datos consistió en obtener los modelos suavizados mediante una regresión tipo Occam, en la que se propone una resistividad inicial y una final, basada en los datos de campo.

El algoritmo requiere de un número de capas inicial, un valor de ajuste al que se quiere llegar y un número máximo de iteraciones, estos tres últimos parámetros no intervienen en la obtención del modelo suavizado, por lo que este sólo depende de los valores de resistividad de campo, y en el uso de la regresión Ridge, para encontrar un modelo que cumpla con el error marcado en el ajuste o con el mínimo error posible.

Modelo Unidimensional

Los datos fueron también procesados por el modelado por capas o unidimensional. Esto se realizó siguiendo el método clásico de prueba y error, en el que se propone un cierto número de capas, dependiendo de las inflexiones de la curva de campo, las pendientes de la curva y los tiempos a los que ocurren las inflexiones.

Este proceso posibilita que el intérprete modifique los parámetros del modelo y presenta el cálculo de las curvas teóricas de las modificaciones realizadas, esta característica hace que el ajuste del modelo sea rápido.

CONSULTA PÚ

Los modelos obtenidos, son sometidos a un nuevo proceso para obtener una serie de modelos equivalentes que cumplan con el mismo error de ajuste. Los modelos equivalentes posibilitan establecer el intervalo de variación de los espesores y resistividades en cada capa del modelo original con fines de correlación electro estratigráfica.

- Resistividad de las Rocas

La resistividad eléctrica es un parámetro que varía por la composición mineralógica de las rocas, pero además entre otras cosas, por el contenido de agua. En términos generales se considera que los materiales granulares, dependiendo de su textura, pueden tener mayor contenido de agua que los materiales rocosos, en su caso, los materiales rocosos contendrán más agua mientras mayor sea el fracturamiento enlazado de estas.

Hablando en términos de resistividad se considera que los materiales rocosos que no contienen agua son sanos, es decir, presentan de escaso a nulo fracturamiento y muestran tendencia a responder con valores resistivos altos. Conforme aumenta el fracturamiento en los materiales rocosos, menor será el orden de los valores resistivos. Para el caso de los materiales granulares la regla general es que los materiales de grano más grueso presentan mayor resistividad, mientras que los de granos más finos presentan resistividades bajas. Con esta regla en mente a mayor contenido arcilloso menor valor de resistividad.

Existen otros factores que hacen variar la resistividad de las rocas, como son la salinidad como calidad del agua que las satura, o el contenido mineralógico de los fragmentos que componen los materiales granulares, o de los materiales que rellenan las fracturas de las rocas.

La distribución de las resistividades obtenidas en el subsuelo dentro del área de estudio permite identificar un total de 4 unidades resistivas generalizadas, es decir puede haber variaciones particulares entre cada uno de los sitios de sondeos, debido a las causas ya citadas previamente.

A continuación, se presentan las unidades resistivas interpretadas para el área de estudio, así como el intervalo resistivo con el que se le relaciona y la interpretación de acuerdo con el grado de fracturamiento de la roca. A continuación, se describen cada una de las unidades:

- ✓ La Unidad U1 se asocia a valores resistivos menores a los 15 Ohm.m, esta unidad conductora hace referencia a un cuerpo rocoso altamente fracturado, así como entre otra de sus asociaciones, eventualmente pudiera corresponder a una unidad mineralizada.

- ✓ La Unidad U2 incluye en su rango resistivo valores de 15 a 40 Ohm.m, representa a la unidad rocosa con grado de fracturamiento alto a moderado.

CONSULTA PÚBLICA

- ✓ La Unidad U3 es una unidad la cual forman parte del basamento rocoso, su característica en función del grado de fracturamiento representa una roca de mínimo fracturamiento, correspondientes a valores entre los 40 a 95 Ohm.m.

- ✓ La Unidad U4 identificada como la unidad de mayor resistividad, en ella se incluyen los valores mayores a los 95 Ohm.m y se asocia a una roca más compacta, poco fracturada con la característica de ser una roca sana.

| TABLA RESISTIVA | | |
|---|---|---|
| Unidad | Intervalo Resistivo | Intepretación Genérica |
| U1 | <15 | Roca con fracturamiento alto/mineralizacion |
| U2 | 15 a 40 | Roca con fracturamiento Alto a moderado |
| U3 | 40 a 95 | Roca con fracturamiento mínimo/sana |
| U4 | >95 | Roca sana |

Nota: Se presenta una asociación litologica general que considera la relación típica entre la resistividad,tipo de fracturamiento en la roca y los materiales granulares. puede presentarse excepciones.

Ilustración No. 40.- Unidades resistivas interpretadas dentro del área de estudio.

Interpretación de Resultados

A partir de los sondeos realizados, se han generado una serie de perfiles resistivos los cuales permiten visualizar en dos dimensiones la distribución de las unidades geoeléctricas descritas anteriormente. En este estudio se obtuvieron un total de 18 perfiles de acuerdo con los TEM's realizados. El sitio del proyecto se encuentra sobre los perfiles resistivos 6 y 17.

- ➢ Perfil Resistivo No. 6

Este perfil se generó a partir del análisis de 5 sondeos (PC-34, PC-29, PC-28, PC-24 y PC-18), tiene una longitud de 1.6 km y una orientación norte-sur.

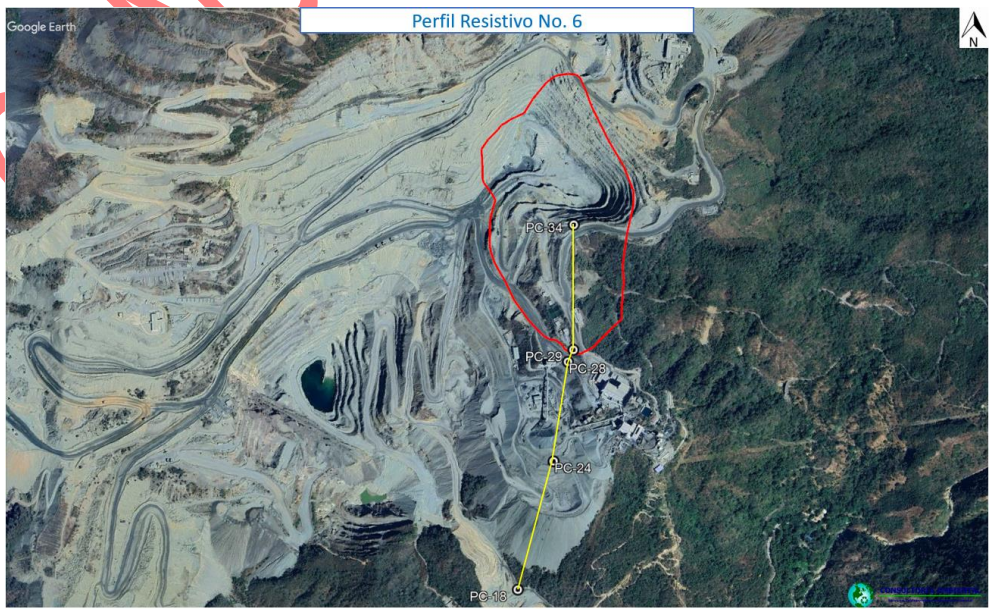


Ilustración No. 41.- Perfil Resistivo No. 6.

CONSULTA PÚBLICA

La distribución de resistividades en este perfil muestra que la unidad U4 se localiza en la porción superficial a lo largo de todo el perfil. En el sondeo PC-34 presenta un espesor aproximado de 250 m, mientras que hacia el sur, en los sondeos PC-24 y PC-18, su espesor aumenta gradualmente hasta alcanzar aproximadamente 320 m.

La unidad U4, caracterizada por resistividades superiores a 95 Ohm·m, corresponde a un cuerpo rocoso sano, con escaso grado de alteración y fracturamiento. Asimismo, esta unidad también se identifica a mayor profundidad en el sondeo PC-29, lo que sugiere la continuidad de dicho cuerpo rocoso en esa zona.

Por debajo de la unidad U4 se encuentra la unidad U3, definida por resistividades entre 40 y 95 Ohm·m, las cuales corresponden a un cuerpo rocoso con bajo grado de fracturamiento. Esta unidad alcanza su mayor espesor en el sondeo PC-34, donde se desarrolla a partir de aproximadamente 250 m de profundidad y se extiende hasta el límite investigado del sondeo, con un espesor cercano a 600 m. Hacia el sur del perfil, la unidad U3 disminuye progresivamente su espesor, alcanzando aproximadamente 90 m en los sondeos más meridionales.

La unidad U2, caracterizada por resistividades entre 15 y 40 Ohm·m, corresponde a un cuerpo rocoso con grado de fracturamiento moderado. Esta unidad se identifica principalmente a partir de los 440 m de profundidad en el sondeo PC-24, desde donde se correlaciona hacia los sondeos PC-28 y PC-18, donde disminuye su espesor hasta aproximadamente 60 m.

Por su parte, la unidad con resistividades menores a 15 Ohm·m corresponde a un medio rocoso con alto grado de fracturamiento y/o a una zona con probable presencia de mineralización. Esta unidad se reconoce en los sondeos PC-29 y PC-28, donde presenta espesores aproximados de 250 y 400 m, respectivamente. En el sondeo PC-29 se ubica entre las elevaciones de 580 y 830 msnm, mientras que en el sondeo PC-28 se extiende entre las elevaciones de 580 y 980 msnm.

- Perfil Resistivo No. 17

Este perfil fue construido a partir del análisis de 8 TEM´s (PC-52, PC-41, PC-42, PC-33, PC-32, PC-30, PC-17 y PC-08), tiene una longitud de 2.9 km y una orientación noreste-suroeste.

CONSULTA PÚBLICA




Ilustración No. 42.- Perfil Resistivo No. 17.

Este perfil propone un subsuelo predominantemente resistivo. El basamento está conformado principalmente por la unidad U4, caracterizada por resistividades superiores a 95 Ohm·m, las cuales corresponden a un cuerpo rocoso sano, con escaso grado de alteración y fracturamiento. Esta unidad se identificó a profundidad en todos los sondeos del perfil; además, en la mayoría de ellos también aflora o se encuentra en la porción superficial. La única excepción corresponde al sondeo TEM PC-41, donde la unidad U4 no fue identificada en superficie.

La unidad U3, caracterizada por resistividades entre 40 y 95 Ohm·m, corresponde a un cuerpo rocoso con bajo grado de fracturamiento. Esta unidad se dispone sobre la unidad U4 y se interpreta como un cuerpo alargado que se desarrolla principalmente entre los sondeos PC-32, PC-30 y PC-17. En el sondeo PC-32 alcanza un espesor aproximado de 180 m, el cual disminuye gradualmente hasta cerca de 80 m en los sondeos PC-30 y PC-17.

En los sondeos PC-41, PC-42 y PC-33, la profundidad de investigación no fue suficiente para interceptar esta unidad; no obstante, con base en la correlación geofísica se interpreta que la unidad U3 es continua por debajo de dichos sondeos. Asimismo, la unidad también se identifica en el sondeo PC-52, donde presenta un espesor reducido de aproximadamente 40 m.

a unidad U2, caracterizada por resistividades entre 15 y 40 Ohm·m, corresponde a un cuerpo rocoso con grado de fracturamiento de moderado a alto. En este perfil únicamente se identifica en el sondeo PC-41, donde constituye la totalidad del intervalo investigado, con un espesor aproximado de 200 m. Esta unidad se localiza entre las elevaciones de 900 y 1,100 msnm.

Por su parte, la unidad U1, definida por resistividades menores a 15 Ohm·m, corresponde a un cuerpo rocoso con alto grado de fracturamiento y, de manera complementaria, podría estar asociada a una zona con probable presencia de mineralización. Esta unidad se identifica en los sondeos PC-32 y PC-30, donde presenta un espesor promedio de 120 m y se ubica entre las elevaciones de 550 y 670 msnm.

CONSULTA PÚBLICA

Conclusión de los Resultados

Como se observó, los perfiles resistivos No. 6 y No. 17 muestran que el subsuelo en el sitio del proyecto está constituido predominantemente por materiales de alta resistividad, representados por la unidad U4, la cual corresponde a un cuerpo rocoso sano, con escaso grado de alteración y fracturamiento. Esta unidad presenta continuidad lateral y vertical a lo largo de ambos perfiles, conformando el basamento geológico de la zona y aflorando o localizándose a poca profundidad en la mayor parte de los sondeos.

Sobre la unidad U4 se dispone la unidad U3, caracterizada por resistividades intermedias (40 a 95 Ohm·m), la cual corresponde a un cuerpo rocoso con bajo grado de fracturamiento. Su distribución evidencia variaciones en espesor entre los diferentes sondeos, aunque mantiene continuidad regional, lo que sugiere un comportamiento geológico homogéneo en gran parte del área de estudio.

Las unidades U2 (15 a 40 Ohm·m) y U1 (<15 Ohm·m), asociadas a cuerpos rocosos con fracturamiento moderado a alto y, en el caso de la U1, con posible presencia de mineralización, presentan una distribución localizada y restringida a determinados sondeos. Estas unidades no representan el comportamiento predominante del subsuelo, sino zonas específicas donde las condiciones estructurales y litológicas difieren del basamento resistivo.

En conclusión, la interpretación geofísica indica que el sitio del proyecto se encuentra emplazado sobre un medio rocoso predominantemente sano y de buena continuidad, con zonas puntuales de mayor fracturamiento identificadas a profundidad. Asimismo, el predominio de un cuerpo rocoso sano y de alta resistividad en el área sugiere condiciones geológicas favorables para la habilitación de la presa de jales, ya que, desde el punto de vista geofísico, el macizo rocoso presenta un bajo potencial de infiltración, lo que contribuiría a minimizar la migración de lixiviados hacia el subsuelo.

Anexo No. 17.- Estudio de Evaluación Hidrogeológica.

### III.4.1.13.- Vulnerabilidad del Acuífero

El sitio del proyecto se encuentra sobre la zona geohidrológica denominada Minatitlán con clave 0613, no se tienen registros ni información en el sitio de interés, ni en varios kilómetros a la redonda sobre algún tipo de aprovechamiento subterráneo, por lo cual, con el fin de determinar si en el sitio seleccionado para la construcción del depósito de material de menor valor en tajo, existe algún acuífero que pudiera verse afectado por la ejecución del proyecto, se contrataron los servicios de la empresa Investigación Desarrollo de Acuíferos y Ambiente, para la realización de un estudio hidrológico superficial y subterráneo de acuerdo a los requerimientos de la NOM-141-SEMARNAT-2003; cuyos resultados indicaron que hasta la profundidad estudiada no se detectó la presencia de acuíferos.

CONSULTA PÚBLICA

A continuación, se presenta la determinación del índice de vulnerabilidad del acuífero, que realizó por la empresa mencionada, para ello, se analizó la información de los perfiles de resistividad y la litología de los barrenos proporcionados por la mina Peña colorada así como del tipo de acuífero.

Con dicha información se obtuvo el índice de vulnerabilidad del acuífero, para lo cual se utilizó el método GOD, el cual cumple conforme a la NOM-141-SEMARNAT-2003, que obliga a su uso bajo la siguiente expresión:

$$V_{Aq} = (G)(O)(D)$$

Donde:

Vaq: Índice de Vulnerabilidad del Acuífero
G: Confinamiento hidráulico del agua subterránea.
O: Granulometría y litología sobreyacente.
D: Profundidad del agua subterránea.

a) Confinamiento hidráulico del agua subterránea (G).

El valor del componente referido a la condición de confinamiento hidráulico del agua subterránea en el sitio, se obtiene de la siguiente tabla:

Tabla No. 19.- Confinamiento hidráulico del agua subterránea.

| Ocurrencia del agua subterránea | Índice |
|---|---|
| Ausente | 0.0 |
| Surgente o artesiana | 0.0 |
| Confinada | 0.2 |
| Semi-confinada | 0.4 |
| Libre o freática | 0.6 |
| Subálvea o freática aflorante | 1.0 |

Cuando exista duda acerca de la continuidad y las propiedades de la presumible capa confinante, se considerará la ocurrencia del agua como libre o freática.

Cuando la disponibilidad media anual del agua subterránea publicada en el Diario Oficial de la Federación indique que la unidad hidrogeológica se encuentra sobreexplotada, se considerará su confinamiento próximo menor al real (Ejemplo: Un acuífero artesiano se considerará confinado cuando se encuentre sobreexplotado).

b) Granulometría y litología sobreyacente (O).

Para su determinación se usará la litología de mayor capacidad atenuante o predominante de los estratos sobreyacentes a la zona saturada. Los valores para cada tipo de litología se presentan a continuación:

CONSULTA PÚBLICA

Granulometría y litología sobreyacente.

| Estratos sobreyacentes | | | |
|---|---|---|---|
| No Consolidadas | Consolidadas | | Índice |
| Sedimentos | (Rocas porosas) | (Rocas densas) | |
| Arcillas lacustres/estuarinas, suelos residuales | | | 0.4 |
| Limos aluviales, loess, till glacial | Lutitas, pizarras | | 0.5 |
| Arenas aluviales y fluvioglaciales | Limolitas, toba volcánica | Formaciones ígneas/metamórficas y volcánicas antiguas | 0.6 |
| Arena eólica | Areniscas | --- | 0.7 |
| Gravas aluviales y eluviales | --- | Lavas recientes | 0.8 |
| --- | Caliche, calcarenitas | --- | 0.9 |
| --- | --- | Calcretitas y calizas karstificadas | 1.0 |

c) Profundidad del agua subterránea (D).

Se utilizará el acuífero menos profundo en la evaluación de la vulnerabilidad, excepto cuando existan pequeños acuíferos colgados. Los valores en función de la profundidad son los siguientes:

Profundidad del agua subterránea.

| Profundidad | Índice |
|---|---|
| Mayor a 50 m | 0.60 |
| Entre 2 y 50 m | 0.70 |
| Entre 5 y 20 m | 0.80 |
| Menor a 5 m | 0.90 |

Valoración del índice de vulnerabilidad del acuífero: Se considerará un acuífero vulnerable cuando el valor de dicho índice sea mayor a 0.25. A continuación se muestra el cálculo del índice de vulnerabilidad en la zona que abarca al sitio del proyecto.

Índice de vulnerabilidad del acuífero

| Zona | G | O | D | Vaq |
|---|---|---|---|---|
| Zona del Proyecto | 0.2 (Confinado) | 0.6 (Formaciones Ígneas) | 0.6 (Mayor a 50 m) | 0.072 |

Estor resultados indican que en la zona de estudio no hay acuífero vulnerable.

Estos resultados, adicionalmente a los datos presentados que indican que los materiales de menor valor son no peligrosos, permiten concluir que el proyecto del depósito de material de menor valor en tajo, no representa un riesgo para la contaminación de acuíferos.

CONSULTA PÚBLICA

### III.4.1.14.- Calidad del Agua Subterránea

Se llevó a cabo el muestreo de las aguas subterráneas, en el piezómetro ubicado en el Terrero Jalisco, tal como se presenta en la siguiente ilustración.




Ilustración No. 43.- Puntos de muestreo de agua subterránea.

La determinación de la calidad del agua se efectuó por los Laboratorios ABC Química Investigación y Análisis, S.A. DE C.V. con acreditación No. AG-072-016/11, los resultados se fundaron con base en las concentraciones de los parámetros físicos y químicos: pH, conductividad eléctrica (CE), sólidos suspendidos totales (SST), demanda química de oxígeno (DQO), grasas y aceites, sólidos disueltos totales (SDT), cianuro total, coliformes fecales, y metales: plomo (Pb), cadmio (Cd), cobre (Cu), zinc (Zn), plata (Ag), arsénico (As), bario (Ba), berilio (Be), cromo (Cr), hierro (Fe), mercurio (Hg), níquel (Ni), selenio (Se), talio (Tl) y vanadio (V). En los resultados obtenidos, se observa que la concentración de los metales en el agua superficial se encuentra por debajo del límite de detección de la medición.

Tabla No. 20.- Resultados de los análisis a muestras de agua subterránea.

| Sitio de Muestreo | Concentración (mg/L) | | | | | | | | | | | | | | |
|---|---|---|---|---|---|---|---|---|---|---|---|---|---|---|---|
| | Ag | As | Ba | Be | Cd | Cr | Cu | Fe | Hg | Ni | Pb | Se | Ti | V | Zn |
| Terrero Jalisco | ND | ND | ND | ND | ND | ND | ND | ND | ND | 0.0006 | ND | ND | ND | ND | 0.0039 |

Tabla No. 21.- Resultados de la determinación de parámetros básicos en las agua subterránea.

| Sitio de Muestreo | Resultados | | | | | | | | |
|---|---|---|---|---|---|---|---|---|---|
| | pH | Conductividad (uS/cm) | Sólidos suspendidos totales (mg/L) | Demanda química de oxígeno (g O2 / L) | Grasas y aceites (mg/L) | Sólidos disueltos totales (mg/L) | Cianuro total (mg/L) | Coliformes Fecales (NMP/100 mL) | Sulfatos (mg/L) |
| Terrero Jalisco | 8.1 | 450 | 22.1 | ND | ND | ND | 0.0067 | 23.0 | ND |

Anexo No. 18.- Resultados Monitoreo Calidad del Agua Subterránea.

CONSULTA PÚBLICA

## III.4.2.- Medio Biótico

### III.4.2.1.- Flora

El sitio del proyecto se encuentra **desprovisto de vegetación**.

Es importante precisar que de acuerdo a las imágenes disponibles de Google Earth, las cuales tienen fecha de Febrero del 2023, en el área sur del proyecto se observan algunas edificaciones y un área forestal.




Ilustración No. 44.- Ultima Imagen disponible en Google Earth de Febrero 2023.

Sin embargo, de acuerdo con las fotografías aéreas más recientes tomadas por la empresa promovente, se observa que las edificaciones han sido removidas y que actualmente no se cuenta con vegetación.

CONSULTA



Ilustración No. 45.- Vista aérea más reciente del sitio del proyecto (2026).

Como se puede observar, tomando como referencia las dos infraestructuras señaladas en color verde, es posible identificar un cambio evidente en las condiciones del área. En el estado presentado por imágenes de Google Earth (2023), el área delimitada presentaba vegetación y una menor intervención; mientras que, en la condición actual observada por los vuelos con dron dentro de la mina por la promovente (2026), el mismo sitio se encuentra desprovisto de vegetación y presenta actividades extractivas, así como superficies modificadas asociadas a dichas actividades.



Ilustración No. 46.- Vista aérea más reciente del sitio del proyecto (2026).

De igual forma, como se observa en el plano del Anexo No. 8.- Plano del Polígono de Depositación, elaborado con base en imágenes actuales del sitio, el área donde se llevarán a cabo las actividades del proyecto se encuentra en una zona previamente impactada por actividades extractivas y sin presencia de vegetación forestal.

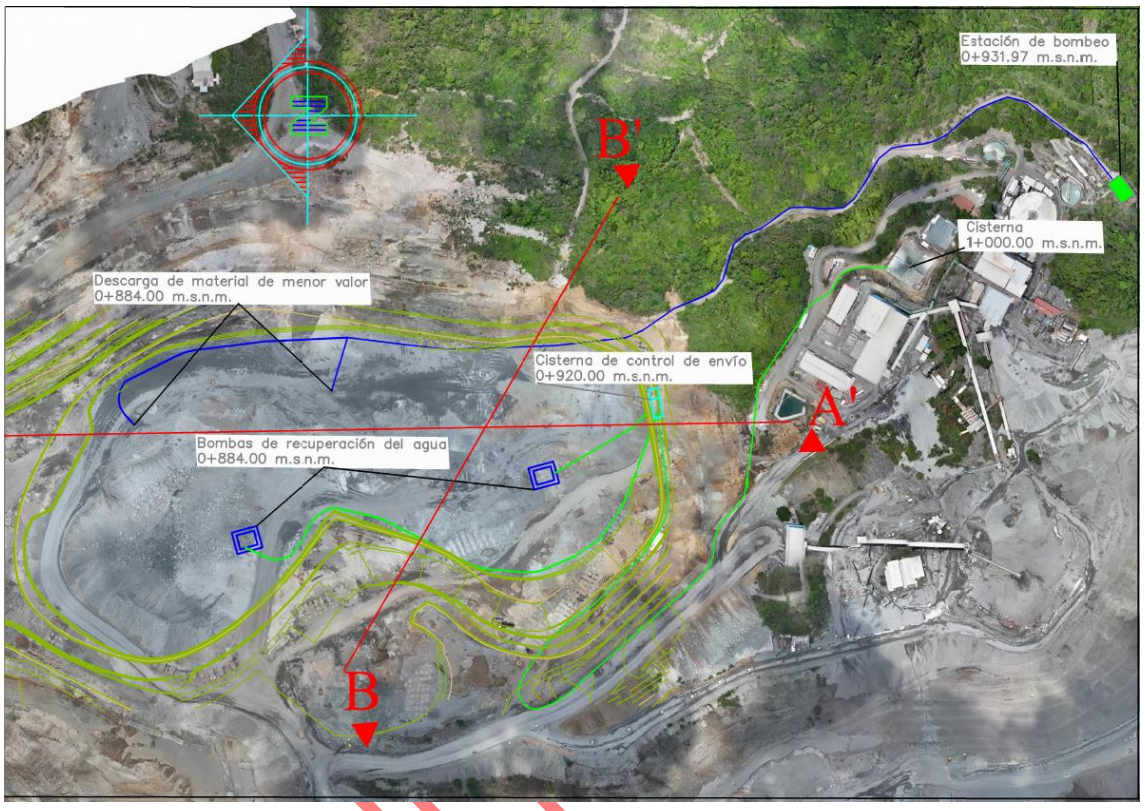


Ilustración No. 47.- Mapa de Plano del Anexo No. 8.

CONSULTA

### III.4.2.2.- Fauna

Considerando la condición ambiental prevaleciente del sitio del proyecto, es poco probable la presencia de fauna silvestre, sin embargo pequeños mamíferos (tesmos y ardillas) y reptiles (cuijes y roños) es posible que pueden transitar por la zona, así como especies del grupo de las aves, por lo que se planea que previo al iniciar las actividades de preparación y construcción de la presa, se llevará a cabo el rescate y reubicación de fauna existente, esta actividad se debe de realizar previo a la preparación, construcción, operación y abandono. Para dicha actividad se requiere de:

- ✓ 2 especialistas ambientales (biólogos).
- ✓ 2 auxiliares.
- ✓ Supervisor de seguridad.
- ✓ Paramédico.

El objetivo del rescate es mitigar los impactos que se puedan ocasionar sobre la fauna silvestre que en su dado caso se pudieran encontrar dentro del área de interés, poniendo énfasis en las especies que se encuentran en alguna de las cuatro categorías de riesgo de acuerdo a la NOM-059-SEMARNAT-2010; las cuales son; probablemente extintas en el medio silvestre (E), en peligro de extinción (P), amenazadas (A) y sujetas a protección especial (Pr), así como las especies de lento desplazamiento; reptiles y mamíferos medianos.

Las actividades consisten en hacer recorridos por todo el polígono para ahuyentar a la fauna presente en el sitio, también realizar recorridos de inspección para detectar la presencia de individuos o en su caso zonas de refugio, para llevar a cabo la captura mamíferos silvestres es necesario realizar recorridos por la zona con la finalidad de localizar rastros, excretas, madrigueras, huellas, echaderos, etc., que indiquen la presencia de estos, para posteriormente en los sitios donde se localicen dichos evidencias colocar trampas tipo Tomahawk. Cada especie capturada será reubicada en polígonos establecidos por la promovente.

### III.4.2.3.- Áreas de Importancia Ecológica

- **Áreas Prioritarias Para La Conservación**

La Comisión Nacional para el conocimiento y uso de la Biodiversidad (CONABIO) cuenta con el Programa de Regiones Prioritarias para la Conservación de la Biodiversidad, el cual se orienta a la detección de áreas, cuyas características físicas y bióticas favorezcan condiciones particularmente importantes desde el punto de vista de la biodiversidad.

La clasificación de las regiones prioritarias implica la división del territorio en áreas menores con características comunes y representa una herramienta metodológica básica en la planeación ambiental, pues permite el conocimiento de los recursos para su manejo adecuado.

CONSULTA PÚBLICA

La importancia de regionalizaciones de tipo ambiental estriba en que se consideran análisis basados en ecosistemas, cuyo objetivo principal es incluir toda la heterogeneidad ecológica que prevalece dentro de un determinado espacio geográfico para, así, proteger hábitats y áreas con funciones ecológicas vitales para la biodiversidad, las cuales no hubiesen sido consideradas con otro tipo de análisis.

- Áreas de Importancia para la Conservación de las Aves (AICAS)

El programa de las Áreas de Importancia para la Conservación de las Aves surgió como una idea conjunta de la Sección Mexicana del Consejo Internacional para la preservación de las aves (CIPAMEX) y BirdLife International. Inició con apoyo de la Comisión para la Cooperación Ambiental de Norteamérica (CCA) con el propósito de crear una red regional de áreas importantes para la conservación de las aves (CONABIO).

Se constituyó una base de datos con apoyo de mapas de vegetación, topografía e hidrografía, dicha base contiene una descripción técnica que incluye descripción biótica y abiótica, un listado avifaunístico que incluye las especies registradas en la zona, su abundancia (en forma de categorías) y su estacionalidad en el área, es objetivo de esto es que esta información sirva para la toma de decisiones y de asignación de recursos para la conservación.

Actualmente se tiene que las 217 AICAS se encuentran distribuidas en 29 estados de la República, específicamente en el estado de Colima se pueden encontrar tres Áreas de Importancia para la Conservación de las Aves denominadas "Sierra de Manantlán", "Nevado de Colima", y "Laguna Cuyutlán y Estero Palo Verde", después de hacer el análisis se puede constatar que el proyecto no contraviene con ninguna de estas Áreas, siendo la más cercana la Sierra de Manantlán a 9.25 km en línea recta al Noroeste del sitio del proyecto.

SOLICITUD PÚBLICA

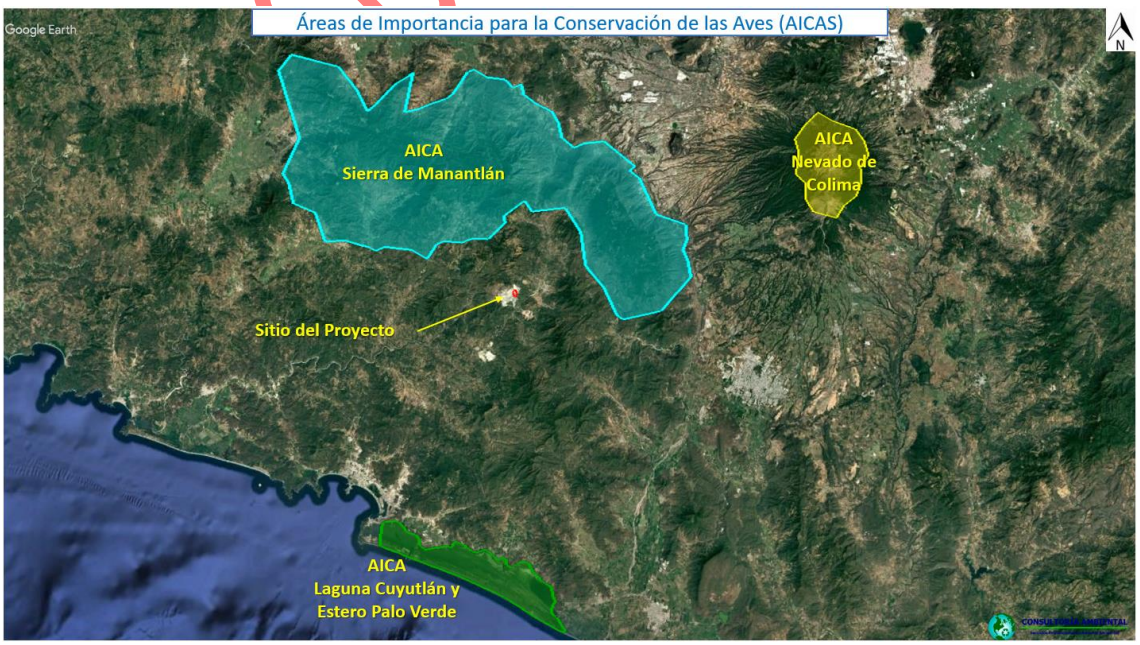


Ilustración No. 48.- Ubicación del proyecto con respecto a las AICAs.

- Regiones Hidrológicas Prioritarias (RHP)

Las Regiones Prioritarias son áreas naturales destinadas para la conservación de la biodiversidad en México, esto es el resultado de diversas iniciativas auspiciadas por instituciones gubernamentales y no gubernamentales, nacionales e internacionales, como la CONABIO, la CONANP, el FMCN y Lucile packard, Cipamex, etc. Desde 1997 estas iniciativas concentran los esfuerzos de investigación y conservación de la biodiversidad.

En todo el país se han utilizado diversas metodologías para identificar las regiones prioritarias. Para el caso de las Regiones Terrestres Prioritarias se tomaron diversos criterios para su determinación, de los cuales fueron los siguientes, Extensión del área, Integridad Ecológica Funcional de la Región, Importancia como Corredor Biológico entre Regiones, Diversidad de Ecosistemas, Fenómenos Naturales Extraordinarios de hibernación, migración o reproducción, Riqueza específica, Centros de Origen y Diversificación Natural y Centros de Domesticación de especies útiles (CONABIO 2008).

Se identificaron 110 regiones hidrológicas prioritarias por su biodiversidad, de las cuales 82 corresponden a áreas de uso y 75 a áreas de alta riqueza biológica con potencial para su conservación. Dentro del estado de Colima se puede encontrar la Región Hidrológica Prioritaria denominada Ríos Purificación y Armería.

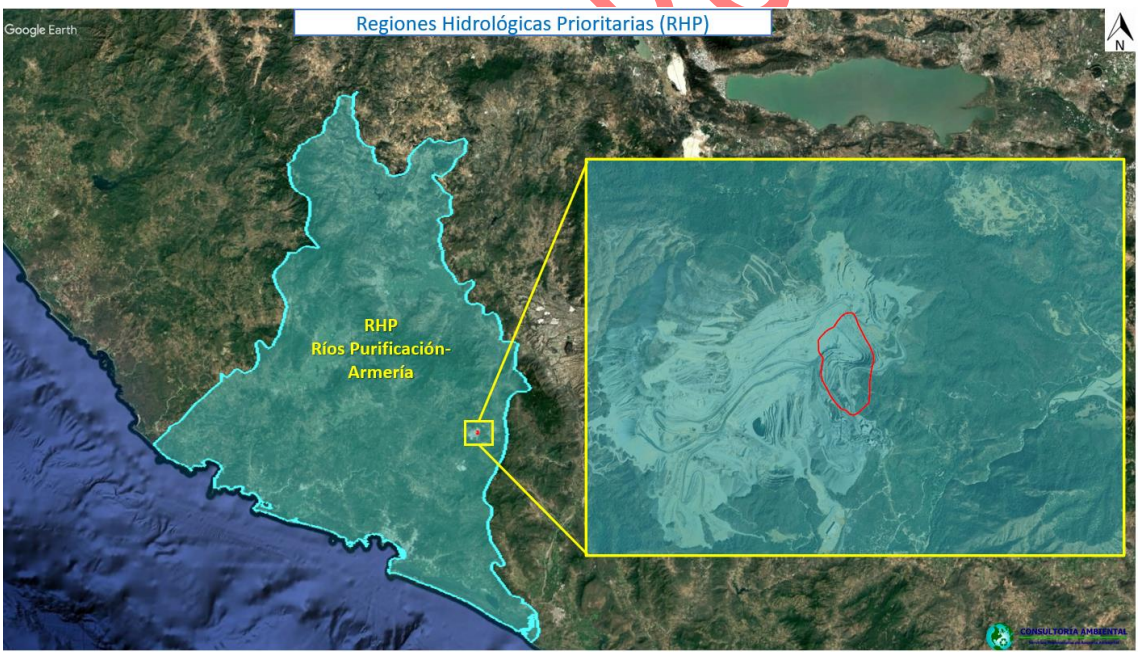


Ilustración No. 49.- Regiones Hidrológicas Prioritarias.

La RHP cuenta con una extensión de 15052.41 km2 cubriendo poblados de Jalisco y Colima como: Manzanillo, Barra de Navidad, Cihuatlán, Bahía de Tenacatita, Tecomán, Comala, El Grullo, Camichín, Tecolotlán, Unión de Tula, Autlán, Venustiano Carranza y Colima.

PÚBLICA

Las características climáticas de la región son clima semiseco muy cálido, cálido subhúmedo, todos con lluvia de verano. Temperatura media anual de 14-28 ºC. Precipitación total anual de 700-2000 mm con evaporación del 80-90% de la precipitación total.

Problemáticas:

- Modificación del entorno: fuerte desforestación y explotación de acuíferos en la parte media y baja de la cuenca y menor en la parte alta correspondiente a la Reserva de Manantlán; crecimiento demográfico; conflictos por tenencia de la tierra con respecto al uso de suelo urbano, ganadero y agrícola.
- Contaminación: por sedimentos en suspensión y descargas de drenaje a los cuerpos de agua.
- Uso de recursos: especies introducidas de tilapia; uso inadecuado de redes de pesca; cacería furtiva y cultivo de estupefacientes; explotación forestal comercial no controlada. La cuenca Ayuquila-Armería abastece de agua a la zona urbana de la ciudad de Colima y Villa de Álvarez.

Conservación: se debe conservar la cuenca alta por ser zona de recarga de acuíferos (recibe alta precipitación), recuperar zonas erosionadas de las partes media y baja de la cuenca. Es necesario prevenir y combatir los incendios forestales. Se necesita instrumentar un programa de desarrollo comunitario que promueva la realización de planes de desarrollo integral en cada comunidad.

Elaborar un programa de investigación y desarrollo de la reserva. Faltan inventarios de la biota acuática en Manantlán. Comprende a la Reserva de la Biosfera de Sierra de Manantlán, el Parque Nacional Nevado de Colima, la Reserva Forestal de Quila, la Reserva de Fauna El Jabalí y el Programa de producción de cocodrilos cerca de la desembocadura del río en Boca de Pascuales.

Los depósitos de materiales de menor valor ayudan a contener y evitar que los residuos mineros se dispersen de forma aleatoria, además de que permiten la recuperación del agua utilizada y reducir la huella hídrica.

- Regiones Terrestres Prioritarias (RTP)

Las 152 Regiones Terrestres Prioritarias de México (RTP) cubren más de la cuarta parte del territorio nacional; se caracterizan por su riqueza de recursos y diversidad biológica, en particular por sus especies endémicas. En términos numéricos, la mayor concentración de RTP se presenta en Chihuahua, Sonora y Coahuila, mientras que Oaxaca y Quintana Roo destacan por la alta proporción de su superficie incluida.

El sitio del proyecto se encuentra dentro de la Región Terrestre Prioritaria Manantlán-Volcán de Colima, dicha región cuenta con una superficie de 2,861 km y el tipo de vegetación uso de suelo con el que cuenta es Bosque de encino (28%), bosque de pino, (27%), selva baja caducifolia (18%), agricultura, pecuario y forestal (117% y otros (10%).

CONSULTA PÚBLICA

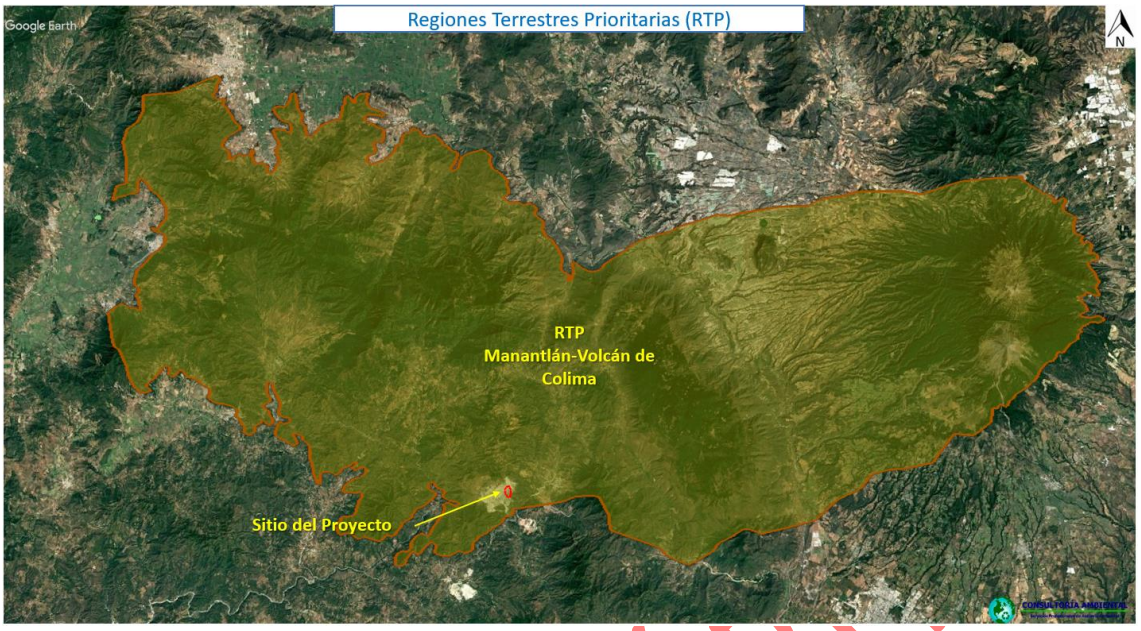


Ilustración No. 50.- Regiones Terrestres Prioritarias.

Esta región presenta una alta diversidad de ecosistemas, de los que destacan los relictos de bosque mesófilo. Una característica importante de la región es que se encuentran especies ancestrales de maíz. Además, están incluidos los bosques de pino-encino de las partes altas de la sierra de Manantlán, los bosques mesófilos de los piedemontes y las selvas bajas de las cañadas.

En el área del volcán de Colima se encuentra la vegetación de pino-encino y en las partes altas el bosque de oyamel y la pradera de montaña. Las ANP Sierra de Manantlán (decretada en 1987), que corresponde a una serranía en Jalisco, y la del Volcán de Colima-Nevado de Colima (decretada en 1940), se encuentran comprendidas en su totalidad en esta RTP. La Sierra de Manantlán cuenta con flora endémica como el teocintle (*Zea diploperennis*), pariente silvestre del maíz. También son endémicos el ratón *Microtus mexicanus var. neveriae* y la tuza *Cratogeomys gymnurus var. rusesel.*

El proyecto tiene por objeto habilitar dentro de la mina de Peña Colorada y por ende de la concesión minera, que cuenta con los permisos ambientales, en materia forestal como Impacto Ambiental, por lo que no se contempla el daño y/o afectación a la vegetación ni a la fauna silvestre, además, se ejecutarán medidas de prevención y mitigación propias de la operación del depósito de material de menor valor en tajo.

- Regiones Marinas Prioritarias (RMP)

En las costas del estado de Colima y sus aguas nacionales se pueden encontrar tres regiones marinas prioritarias, siendo la más cercana al sitio del proyecto la región Cuyutlán- Chupadero que se encuentra a 40.60 km al sur.

CONSULTA PÚBL

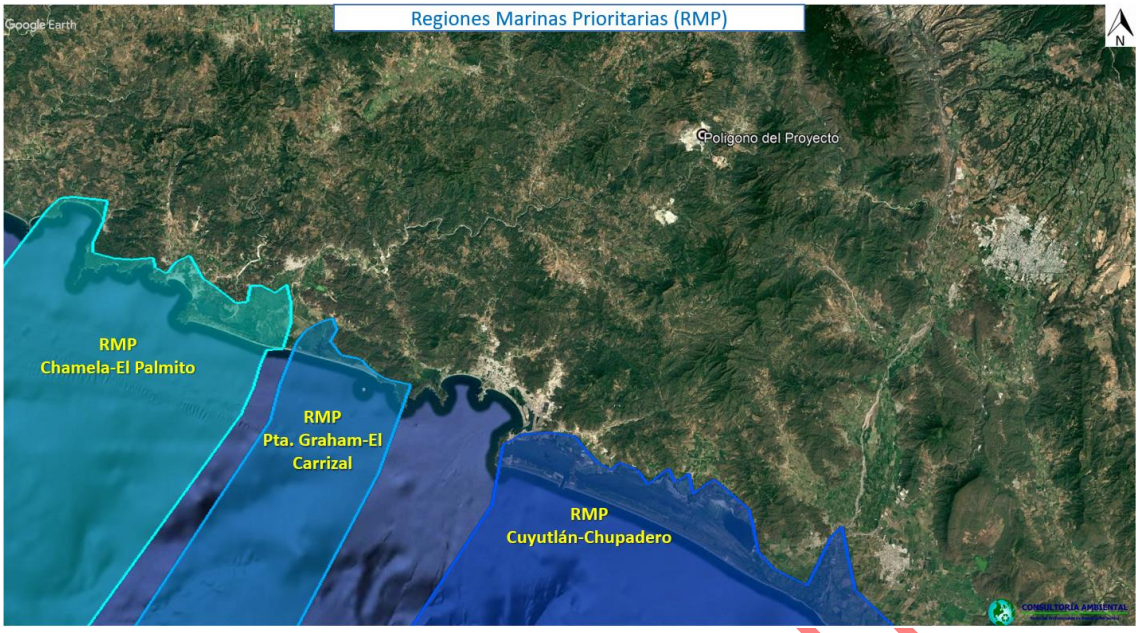


Ilustración No. 51.- Regiones Marinas Prioritarias.

- Sitios RAMSAR

La CONABIO identifica 140 sitios RAMSAR, sin encontrarse el proyecto dentro de ninguno de estos, siendo el más cercano Laguna de Cuyutlán Vaso III y IV a 40.89 km de distancia al sur del sitio.




Ilustración No. 52.- Ubicación del proyecto con respecto a los sitios RAMSAR.

En conclusión, el Proyecto no se encuentra dentro de ningún Área Natural Protegida definida por la federación o a nivel estatal, de igual manera no se localiza dentro de ninguna Región Marina Prioritaria, Sitio RAMSAR o Área de Interés para la Conservación de Aves, por lo que ninguna de las regiones anteriores es vinculable con algún Decreto o Programas de Conservación y Manejo de áreas naturales protegidas.

De la vinculación realizada del proyecto, con instrumentos de regulación de uso de suelo y normatividad ambiental aplicable, se desprende que no se contrapone con los instrumentos jurídicos aplicables y que el proyecto contribuye alcanzar de manera gradual los objetivos y políticas para el desarrollo social.

- Áreas Naturales Protegidas (ANP)

Federales

La Comisión Nacional de Áreas Naturales Protegidas (CONANP) trabaja en conservar los ecosistemas más representativos de México y su biodiversidad mediante las Áreas Naturales Protegidas (ANP), conjuntando las metas de conservación con las de bienestar de los pobladores y usuarios de las mismas.

Las áreas de este tipo se consideran para aquellas zonas donde los ecosistemas y el ambiente original no han sido alterados, originando beneficios ecológicos. Las actividades que se desarrollan en ellas son regidas de acuerdo a la LGEEPA y su Reglamento, como también mediante Programas de Manejo y de Ordenamiento Ecológico. Estas áreas se someten a regímenes especiales de conservación, protección, restauración y desarrollo de acuerdo con la categoría establecida por la Ley.

En el estado de Colima se cuenta con 6 áreas naturales Protegidas de orden Federal, como se muestra en la siguiente tabla:

Tabla No. 22.- Listado de Áreas Naturales Protegidas en el estado de Colima de competencia federal.

| Nombre | Categoría | Decreto | Orden | Distancia al proyecto |
|---|---|---|---|---|
| Las Huertas | Área de protección de recursos naturales | 23 de junio de 1988 | Federal | 35.96 Km |
| El Jabalí | Área de protección de flora y fauna | 14 de agosto de 1981 | Federal | 40.59 Km |
| Biosfera de la Sierra de Manantlán | Reserva de la biosfera | 5 de marzo de 1987 | Federal | 9.33 Km |
| Nevado de Colima | Parque Nacional | 3 de marzo de 1936 | Federal | 49.04 Km |
| Canoas | Área de protección de flora y fauna | 8 de enero del 2024 | Federal | 8.35 km |

Como se puede observar en la siguiente ilustración, el área del proyecto no se encuentra dentro de ningún Área Natural Protegida de orden federal.

CONSULTA PÚBLICA

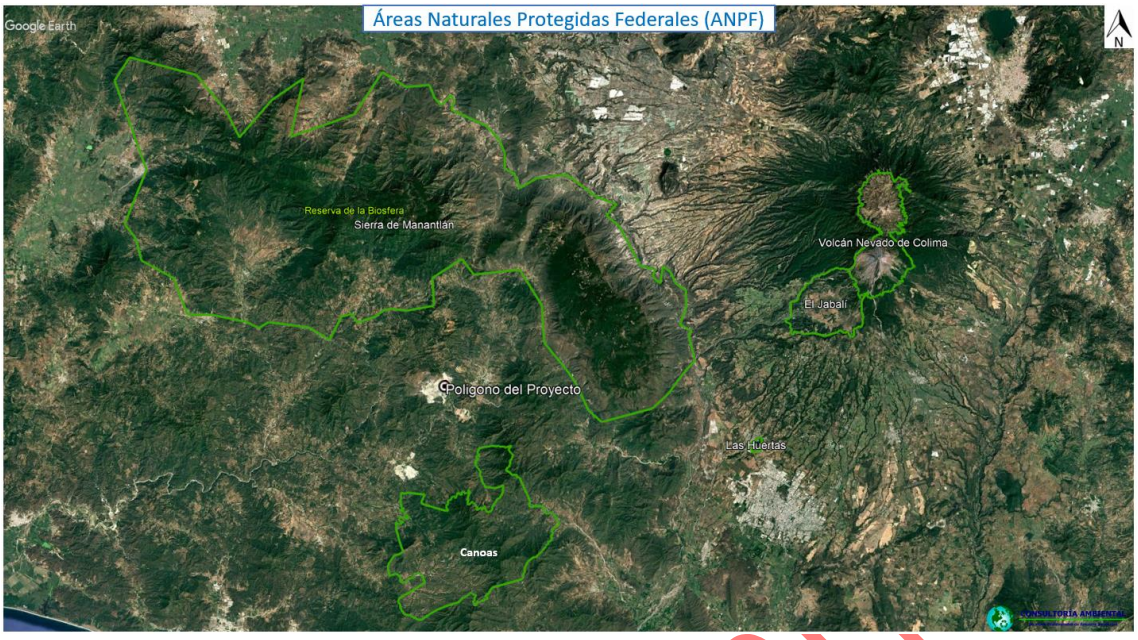


Ilustración No. 53.- Ubicación del Proyecto con respecto a las Áreas Naturales Protegidas de competencia federal.

## Declaratorias Estatales

Es importante mencionar que adicionalmente a las ANP Federales, el Estado de Colima cuenta con dos Áreas Naturales Protegidas que son "La Campana" que el sábado 28 de noviembre de 2020, el gobierno del estado mediante un decreto declaró como Área Natural Protegida la zona conocida como "La Campana" con la categoría de zona ecológica y cultural, ubicada en los límites de los municipios Villa de Álvarez y Colima, En el estado de Colima, con una superficie de 94.75 Ha.

Y la Ex Zona militar de la Calzada Pedro A. Galván que el sábado 28 de noviembre de 2020, se decretó como Área de Valor Ambiental la Zona de la Calzada Pedro A. Galván, en donde se encontraban las instalaciones militares de la secretaría de la defensa nacional, con la categoría de Parque Ecológico Estatal ubicada en el municipio de Colima, En el estado del mismo nombre, con una superficie de 15.06 Ha.

Así mismo, Con fecha del 13 de diciembre de 2023 se decretó en el Periódico Oficial del Gobierno Constitucional del Estado de Colima el decreto por el que se declara como Área de Valor Ambiental de jurisdicción estatal, en su categoría de corredor biológico, la zona denominada como "Corredor Biológico Canoas-Manantlán" que corresponde parte de los municipios de Armería, Comala, Coquimatlán, Minatitlán y Villa de Álvarez del estado de Colima.

Este Corredor Biológico tiene como objetivo, proteger el ambiente natural de la zona, favorecer el equilibrio ecológico del área y preservar las funciones biológicas, la biodiversidad y endemismos de los ecosistemas existentes, garantizando la continuidad de los flujos genéticos, y lograr con ello, el constituirse como refugios temporales de poblaciones y subpoblaciones de especies o grupos de especies.

CONSULTA PÚBLICA

Tabla No. 23.- Listado de Áreas Naturales Protegidas en el estado de Colima de competencia estatal.

| Nombre | Categoría | Decreto | Orden | Distancia respecto al proyecto |
|---|---|---|---|---|
| La Campana | Zona ecológica y cultural | 28 de noviembre de 2020 | Estatal | 40.00 km |
| Ex Zona militar | Área de Valor Ambiental | 28 de noviembre de 2020 | Estatal | 42.67 km |
| Corredor Biológico Canoas- Manantlán | Área de Valor Ambiental | 13 de diciembre de 2023 | Estatal | 4.75 km |

Como se puede observar en la siguiente ilustración, el área del proyecto no se encuentra dentro de ningún Área Natural Protegida de orden estatal.

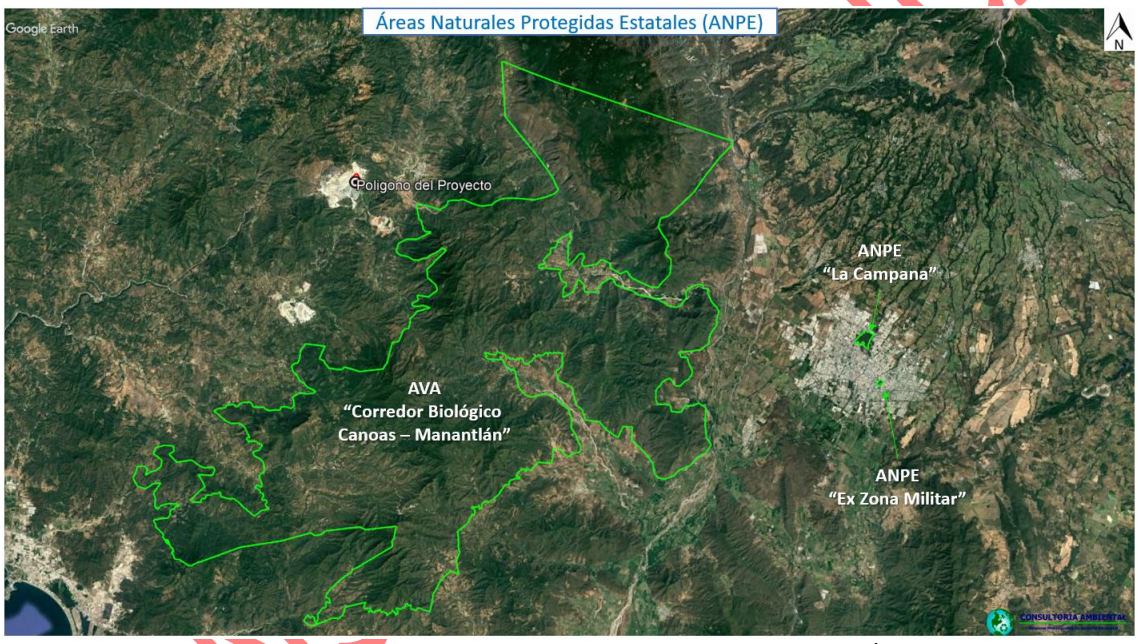


Ilustración No. 54.- Ubicación del Proyecto con respecto a las Áreas Naturales Protegidas de competencia estatal.

## III.5.- IDENTIFICACIÓN DE LOS IMPACTOS AMBIENTALES SIGNIFICATIVOS O RELEVANTES Y DETERMINACIÓN DE LAS ACCIONES Y MEDIDAS PARA SU PREVENCIÓN Y MITIGACIÓN.

### III.5.1.- Método Para Evaluar Los Impactos Ambientales

La técnica de listados simples permite identificar los componentes de los factores ambientales que puedan ser influenciados o alterados debido a las acciones del proyecto. Esto se realiza por medio de dos tablas, la primera corresponde a los factores ambientales que pueden ser impactados por el proyecto y la segunda se refiere a las distintas etapas del proyecto que pueden presentar alguna interacción con el entorno.

Este análisis e identificación se efectúa con la experiencia y el criterio interdisciplinario de los especialistas que intervienen en este estudio (Geólogos, Topógrafo, Biólogos, Ingenieros Ambientales y Químicos, entre otros).

Posteriormente, se realiza la evaluación de la significancia a través de matrices de doble entrada, que permite interrelacionar el impacto potencial con los valores numéricos de cada atributo.

A continuación, se describen los factores ambientales que pudieron verse impactos por la ejecución del proyecto.

Tabla No. 24.- Factores ambientales que pueden ser impactados por el proyecto.

| Medio | Factor Ambiental | Impacto | Clave | Descripción |
|---|---|---|---|---|
| FÍSICO | PAISAJE | Modificación de paisaje natural | PA1 | Alteración de la composición del paisaje por las actividades de construcción de la presa. |
| | SUELO | Compactación y nivelación | SU1 | El tránsito continuo de la maquinaria pesada, traerán consigo la compactación del terreno. |
| | | Pérdida de suelo por erosión (antrópica/hídrica/eólica) | SU2 | El tránsito continuo de la maquinaria pesada, trae consigo la pérdida de suelo por erosión. |
| | | Contaminación con combustibles y lubricantes | SU3 | La operación normal de la maquinaria y equipos puede generar fugas de combustibles y/o lubricantes, sobre todo por fallas mecánicas o desgaste. |
| | | Contaminación con residuos sólidos urbanos | SU4 | En todas las etapas del proyecto se prevé la generación de residuos sólidos urbanos como envolturas de alimentos, plásticos y restos de alimentos. |
| | | Contaminación con residuos de manejo especial | SU5 | Durante la construcción del depósito de material de menor valor, los Residuos de Manejo Especial a generar son:<br><br>Embalajes voluminosos y tarimas: utilizadas para el transporte y almacenamiento de materiales.<br><br>Chatarra: que consisten en pedacería de tuberías, varillas y diversos residuos metálicos. |

CONSULTA PÚBLICA

| | | | | |
|---|---|---|---|---|
| | | | | Hules: restos de cableado eléctrico. |
| | | Contaminación con residuos peligrosos | SU6 | Durante la construcción y operación del depósito de material de menor valor, se generarán residuos peligrosos tales como:<br><br>Aceites y lubricantes gastados: generados de mantenimiento a la maquinaria a utilizarse, así como a sistema de bombeo.<br><br>Sólidos impregnados de lubricantes gastados: de la lubricación de sistema de bombeo.<br><br>Recipientes vacíos que contuvieron materiales peligrosos: envases de aceites y pinturas.<br><br>Escoria o residuos de soldadura, consisten en rebabas metálicas de la soldadura. |
| | | Modificación del relieve | SU7 | Alteración de la topoforma prevaleciente derivado de las actividades de la preparación y construcción del depósito de material de menor valor. |
| | | Contaminación de residuos mineros | SU8 | El proyecto en sí, no generará residuos mineros, sin embargo, por su naturaleza, se refiere a la depositación de materiales de menor valor, los cuales debido a su caracterización son No Peligrosos, ni son generadores potenciales de drenaje ácido. |
| | AGUA | Escasez hídrica | AG1 | No se utilizará agua para ninguna etapa del proyecto, salvo para consumo humano, sanitarios y riegos para control de polvos.<br><br>El proyecto coadyuva al reúso de agua, al recuperar agua del depósito y recircularla. |

CONSULTA PÚBLICA

| | | | | |
|---|---|---|---|---|
| | | Contaminación con aguas residuales | AG2 | se generarán aguas residuales provenientes del uso de sanitarios portátiles. |
| | | Afectación a la infiltración | AG3 | No se afectará la infiltración con las actividades del proyecto. |
| | | Arrastres de sedimentos | AG4 | Arrastre de suelo a las zonas contiguas que sirven como drenaje natural de los escurrimientos de la zona, especialmente a las partes más bajas. |
| | AIRE | Contaminación con gases de combustión (NOx, $SO_2$, $CO_2$ y CO) y GEI. | AI1 | La generación de gases de combustión será mínima, derivado de que no se requerirá mucho movimiento de maquinaria. |
| | | Contaminación por material particulado PST (PM2.5/PM10) | AI2 | El tránsito de maquinaria pesada y camiones, así como las actividades de preparación y construcción, generarán material particulado que será dispersado hacia la atmósfera. |
| | | Contaminación con COV's | AI3 | No se contempla la generación de COV´s. |
| | | Modificación del clima | AI4 | La modificación de los elementos naturales de un sitio cambia en algún grado las condiciones del microclima. |
| | | Contaminación auditiva | AI5 | Se generará ruido por la operación de la maquinaria y equipo, así como por las actividades de preparación, construcción y bombeo de agua. |
| BIOLÓGICO | VEGETACIÓN | Pérdida de la abundancia | VE1 | El sitio donde se contempla habilitar el proyecto se encuentra desprovisto de vegetación. |
| | | Pérdida de especies protegidas | VE2 | Dentro del sitio no se encontraron especies de flora listadas en la NOM-059-SEMARNAT-2010. |
| | BIODIVERSIDAD | Interrupción sucesión | BI1 | El sitio donde se contempla habilitar el proyecto no cuenta con vegetación forestal que pudiera salir afectada. |
| | FAUNA | Pérdida de la abundancia | FA1 | El sitio donde se contempla habilitar el proyecto es poco probable encontrar especies de fauna que pudieran verse afectadas. |

CONSULTA PÚBLICA

| | | | | |
|---|---|---|---|---|
| | | Pérdida de especies protegidas | FA2 | Es poco probable encontrar especies de fauna que pudieran verse afectadas. |
| MEDIO SOCIAL | EMPLEO | Oportunidades de empleo | EM1 | Desde la preparación y operación del proyecto, se generarán empleos formales, directos e indirectos. |
| | DEMANDA | Requerimientos de servicios de terceros | DE1 | Desde la planeación del proyecto se requieren los servicios de terceros para gestión de permisos. Requerimiento de materiales e insumos que serán contratados en la región, promoviendo la derrama económica local. |
| | CONTRIBUCIÓN | Aportación al desarrollo | CO1 | Con la creación de empleos directos e indirectos, pago de impuestos y la oferta de productos mejoran la economía a nivel local. |
| | RIESGOS | Vulnerabilidad | RI1 | El proyecto no requiere de sustancias químicas peligrosas, que pueden presentar un riesgo a la población colindante y al ambiente. |

### III.5.2.- Caracterización de los Impactos

Los impactos ambientales ocasionados para la ejecución de las obras y actividades del proyecto pueden ser clasificados de la siguiente manera:

- **Impacto Compatible:** Impacto ambiental cuya recuperación es inmediata tras el cese de la actividad y que no precisa medidas preventivas o de mitigación.

- **Impacto Moderado:** Impacto ambiental cuya recuperación no precisa medidas preventivas o de mitigación y en el que la consecución de las condiciones ambientales iniciales requiere de cierto tiempo para su recuperación.

- **Impacto Significativo:** Impacto ambiental que resulta de la acción del hombre o de la naturaleza, que provoca alteraciones en los ecosistemas y recursos naturales o en la salud, obstaculizando la existencia y desarrollo de los seres vivos, así como la continuidad de los procesos naturales.

- **Impacto Residual:** Impacto ambiental que persiste después de la aplicación de medidas de mitigación.

CONSULTA PÚBLICA

## VALORACIÓN CUANTITATIVA

La valoración cuantitativa de impactos ambientales, requiere de la medición cuantificada de la magnitud de cada efecto, esta tarea conlleva un proceso de monitoreo y registro por especialistas; aun así no existe la posibilidad de comparación entre las medidas de los diferentes factores, por ejemplo la perdida de sitios de nidación por efectos de remoción de suelo, con $m^3$ de suelo erosionado por efectos del derribo de arbolado o contaminados por disposición inadecuada de residuos.

Por lo anterior se elabora una valoración cualitativa, a través de una matriz de importancia del impacto. La matriz de valoración se elabora mediante los siguientes elementos:

SIGNO.- El signo del efecto y por tanto del impacto. Hace alusión al carácter beneficioso (+) o perjudicial (-) de las distintas acciones que actúan sobre los distintos factores considerados.

INTENSIDAD (IN).- Se refiere al grado de incidencia de la acción sobre el factor, en el ámbito específico en que actual; la escala estará comprendida entre 1 y 12, donde 12 expresará una destrucción total del factor en el área en la que se produce el efecto y 1 una afección mínima.

EXTENSIÓN (EX).- Se refiere al área de influencia teórica del impacto en relación con el entorno de la actividad (% del área, respecto al entorno, en que se manifiesta el efecto). si la acción produce un efecto muy localizado, se considera que el impacto tiene un carácter puntual (1); si el efecto no admite una ubicación precisa dentro del entorno de la actividad, teniendo influencia generalizada en todo el, el impacto será total (8).

Si el efecto se produce en un lugar critico (vertido próximo y aguas arriba de una toma de agua, degradación paisajística en una zona muy visitada o cerca de un centro urbano, etc.) se le atribuirá un valor de 4 unidades por encima del que le correspondería en función del porcentaje de extensión en que se manifiesta.

MOMENTO (MO).- El plazo de manifestación del impacto alude al tiempo que transcurre entre la aparición de la acción y el comienzo del efecto sobre el factor del medio considerado. Cuando el tiempo transcurrido sea nulo, el momento será inmediato, y si es inferior a un año, corto plazo, asignándole a ambos casos un valor de (4), si en un periodo de tiempo que va de 1 a 5 años, mediano plazo (2), si el efecto tarda en manifestarse más de 5 años, largo plazo (1).

PERSISTENCIA (PE).- Se refiere al tiempo que, supuestamente permanecería el efecto desde su aparición y, a partir del cual el factor afectado retornaría a las condiciones iniciales previstas a la acción por medios naturales, o mediante la introducción de medidas correctoras.

Si la permanencia del efecto tiene lugar durante menos de un año, consideramos que la acción produce un efecto fugaz, asignándole un valor de (1), si dura entre 1 y 10 años es

CONSULTA PÚBLICA

temporal (2), y si el efecto tiene duración superior a los 10 años, consideramos el efecto como permanente asignándole un valor de (4).

REVERSIBILIDAD (RV).- Se refiere a la posibilidad de reconstrucción del factor afectado como consecuencia de la acción acometida, es decir, la posibilidad de retornar a las condiciones iniciales previas a la acción, por medios naturales, una vez aquella deja de actuar sobre el medio.

Si es corto plazo, se le asigna un valor de (1), si es mediano plazo (2), y si el efecto es irreversible le asignamos un valor de (4). Los intervalos de tiempo que comprenden estos periodos, son idénticos a los asignados en el parámetro de persistencia.

RECUPERABILIDAD (MC).- Se refiere a la posibilidad de reconstrucción, total o parcial, del factor afectado como consecuencia de la actividad acometida, es decir, la posibilidad de retornar a las condiciones a las condiciones iniciales previas a la acción, por medio de la intervención humana (introducción de medidas correctoras).

Si el efecto es totalmente recuperable, se le asigna un valor de (1), si lo es de manera inmediata, o de (2) si lo es a mediano plazo; si la recuperación es parcial, el efecto es mitigable, y toma un valor de (4), cuando el efecto es irrecuperable (alteración imposible de reparar, tanto por la acción natural, como por, la humana) le asignamos un valor de (8); en caso de ser irrecuperables, pero existe la posibilidad de introducir medidas compensatorias, el valor adoptado será de (4).

SINERGIA (SI).- Este atributo contempla el reforzamiento de dos o más efectos simples. la componente total de la manifestación de los efectos simples provocados por acciones que actúan simultáneamente, es superior a la que cabría de esperar de la manifestación de efectos cuando las acciones que las provocan actúan de manera independiente no simultanea (ejemplo la dosis letal de un producto "a" es DLA y la de un producto "b" es DLB, aplicados simultáneamente la dosis letal de ambos productos DLAB es menor que DLA+ DLB.)

Cuando una acción actuando sobre un factor, no es sinérgica con otras acciones que actúan sobre el mismo factor, el atributo toma el valor de (1), si presenta un sinergismo moderado (2), y si es altamente sinérgico (4). Si se presenten casos de debilitamiento, la valoración del efecto presentara valores de signo negativo, reduciendo al final el valor de la importancia del impacto.

ACUMULACIÓN (AC).- Este atributo da idea del incremento progresivo de la manifestación del efecto, cuando persiste de manera continuada o reiterada la acción que lo genera, (por ejemplo, la ingestión reiterada de DDT, al no eliminarse de los tejidos, da lugar a un incremento progresivo de su presencia y de sus consecuencias, llegando a producir la muerte).

Cuando la acción no produce efectos acumulativos (acumulación simple) el efecto se valora como (1), si el efecto producido es acumulativo el valor se incrementa a (4).

CONSULTA PÚBLICA

**EFECTO (EF).-** Este atributo se refiere a la relación causa-efecto, o sea a la forma de manifestación del efecto sobre un factor, como consecuencia de una acción.

El efecto puede ser directo o primario, siendo en este caso la repercusión de la acción consecuencia directa de esta. (Ejemplo la emisión de CO, impacta sobre el aire del entorno), en el caso de que el efecto sea indirecto o secundario, su manifestación no es consecuencia directa de la acción, sino que tiene lugar a partir de un efecto primario, actuando este como una acción de segundo orden. (la emisión de fluorocarbonos impacta de manera directa sobre la calidad del aire del entorno y de manera indirecta o secundaria sobre el espesor de la capa de ozono).

Este término toma valor de (1) si es efecto secundario, y valor (4) si es directo.

**PERIODICIDAD (PER).-**la periodicidad se refiere a la regularidad de la manifestación del efecto, bien sea de manera cíclica o recurrente (efecto periódico), de forma impredecible en el tiempo (efecto irregular), o constante en el tiempo (efecto continuo).

A los efectos continuos se les asigna un valor de (4), a los periódicos (2), y a los de aparición irregular, que deben evaluarse en términos de probabilidad de ocurrencia, y a los discontinuos (1), (ejemplo efecto continuo ocupación de un espacio por una construcción, presencia de incendios durante época seca es efecto periódico, incremento de riesgo de cacería por efectos de mejor accesibilidad, es de aparición irregular).

**IMPORTANCIA DEL IMPACTO (I).-** Importancia del efecto de una acción sobre un factor ambiental, no debe confundirse con la importancia del factor ambiental afectado.

La importancia del impacto está representada por la función que se señala a continuación:

$$I = \pm [IN + EX + MO + PE + RV + MC + SI + AC + EF + PR]$$

a) Aquellas modificaciones cuyo puntaje sea igual superior a 30 y menor a 40, puntos se consideran impactos significativos, de acuerdo con los siguientes valores.

Tabla No. 25.- Ponderaciones para cada tipo de impacto.

| | | |
|---|---|---|
| Ponderaciones | Impacto Compatible | < 20 |
| | Impacto Moderado | 21-29 |
| | Impacto Significativo | 30—39 |
| | Impacto Residual | >40 |

b).- Valores inferiores a 20 son irrelevantes y posiblemente sean ya compatibles con el ambiente.

## Valoración de los Impactos

Una vez que se han identificado los posibles impactos, se detallan los atributos y valores que se usarán para la evaluación.

CONSULTA PÚBLICA

Tabla No. 26.- Parámetros y valores de evaluación.

| NATURALEZA | | INTENSIDAD (IN) GRADO DE DESTRUCCIÓN | |
|---|---|---|---|
| Impacto Beneficioso | + | Baja | 1 |
| Impacto Perjudicial | - | Media | 2 |
| | | Alta | 4 |
| | | Muy alta | 8 |
| Extensión (EX) ÁREA DE INFLUENCIA | | Momento (MO) PLAZO DE MANIFESTACIÓN | |
| Puntual | 1 | Largo plazo | 1 |
| Parcial | 2 | Mediano plazo | 2 |
| Extenso | 4 | Inmediato | 4 |
| Total | 8 | Crítico | +4 |
| Critica | + 4 | | |
| Persistencia (PE) PERMANENCIA DEL EFECTO | | Reversibilidad (RV) | |
| Fugaz | 1 | Corto plazo | 1 |
| Temporal | 2 | Mediano plazo | 2 |
| Permanente | 4 | Irreversible | 4 |
| Sinergia (SI) POTENCIACIÓN DE LA MANIFESTACIÓN | | Acumulación (AC) INCREMENTO PROGRESIVO | |
| Sin sinergismo (simple) | 1 | Simple | 1 |
| Sinérgico | 2 | Acumulativo | 4 |
| Muy sinérgico | 4 | | |
| Efecto (EF) RELACIÓN CAUSA EFECTO | | PERIODICIDAD (PR) REGULARIDAD DE LA MANIFESTACIÓN | |
| Indirecto (secundario) | 1 | Irregular o aperiódico y discontinuo | 1 |
| Directo | 4 | Periódico | 2 |
| | | Continuo | 4 |
| Recuperabilidad (MC) RECONSTRUCCIÓN POR MEDIOS HUMANOS | | | |
| Recuperable inmediato | 1 | | |
| Recuperable medio plazo | 2 | | |
| Mitigable y/o compensable | 4 | | |
| Irrecuperable o residual | 8 | | |

CONSULTA PÚBLICA

## Aplicación de la Matriz de Evaluación

Con los atributos de evaluación:

- Intensidad (IN)
- Extensión (EX)
- Momento (MO)
- Persistencia (PE)
- Reversibilidad (RV)

- Recuperabilidad (MC)
- Sinergia (SI)
- Acumulación (AC)
- Efecto (EF) y
- Periodicidad (PR)

Se evalúan los impactos previstos para determinar su significancia.

Tabla No. 27.- Resumen de criterios de evaluación.

| Medio | Factor Ambiental | Clave | Impacto Previsto |
|---|---|---|---|
| Físico | Paisaje | PA1 | Modificación de paisaje natural |
| | Suelo | SU1 | Compactación y nivelación |
| | | SU2 | Pérdida de suelo por erosión (antrópica/hídrica/eólica) |
| | | SU3 | Contaminación con combustibles y lubricantes |
| | | SU4 | Contaminación con residuos sólidos urbanos |
| | | SU5 | Contaminación con residuos de manejo especial |
| | | SU6 | Contaminación con residuos peligrosos |
| | | SU7 | Modificación del relieve |
| | | SU8 | Contaminación con residuos mineros |
| | Agua | AG1 | Escasez hídrica |
| | | AG2 | Contaminación con aguas residuales |
| | | AG3 | Afectación a la infiltración |
| | | AG4 | Arrastres de sedimentos |
| | Aire | AI1 | Contaminación con gases de combustión (NOx, $SO_2$, $CO_2$ y CO) y GEI |
| | | AI2 | Contaminación por material particulado PST (PM2.5/PM10) |
| | | AI3 | Contaminación con COV's |
| | | AI4 | Modificación del microclima |
| | | AI5 | Contaminación auditiva |
| Biológico | Vegetación | VE1 | Pérdida de la abundancia |
| | | VE2 | Pérdida de especies protegidas |
| | Biodiversidad | BI1 | Interrupción sucesión |
| | Fauna | FA1 | Pérdida de la abundancia |
| | | FA2 | Pérdida de especies protegidas |
| Medio Social | Empleo | EM1 | Oportunidades de empleo |
| | Demanda | DE1 | Requerimientos de servicios de terceros |
| | Contribución | CO1 | Aportación al desarrollo |
| | Riesgos | RI1 | Vulnerabilidad |

CONSULTA PÚBLICA

### Procedimiento de Evaluación

Consiste en interrelacionar el factor ambiental a evaluar con los atributos con los valores ya descritos.

A manera de ejemplo detallaremos la evaluación de la modificación del paisaje en la etapa de preparación del sitio para desarrollo del proyecto:

Paisaje

- **Intensidad (IN).** Moderada o media (valor 2) en virtud de que el grado de alteración de los elementos naturales, fueron removidos con anterioridad, tal es el caso de la vegetación y por consiguiente daños a la fauna.
- **Extensión (EX).** Se considera parcial, en virtud de los efectos que provoca el proyecto no tiene una extensión que apenas es perceptible a un km de distancia, por ejemplo. las emisiones por tratarse de partícula gruesa no alcanzan grandes distancias, la afectación a la infiltración es en superficie de 15 has que es el recurso más alterado. por ello se le asigna el máximo puntaje (valor de 2).
- **Momento (MO).** Es inmediato, en virtud de que desde la construcción los impactos (imagen del sitio) son claramente notorios (valor de 4).
- **Persistencia (PE).** Algunas actividades su persistencia serán permanente, Por ello se le asigna el máximo puntaje (valor de 4).
- **Reversibilidad (RV).** El cambio en el paisaje se considera irreversible por lo que se asigna el máximo puntaje (valor de 4).
- **Recuperabilidad (MC)**. Se considera que el paisaje es mitigable ya que una construcción con detalles urbanísticos, inmueble ordenado da un nuevo paisaje que con el tiempo se asimila, se asigna el puntaje (valor de 4).
- **Sinergia (SI).** Sin sinergismo, el efecto es simple, se asigna el mínimo puntaje (valor de 1).
- **Acumulación (AC).** Sin acumulación progresiva, asigna el mínimo puntaje (valor de 1).
- **Efecto (EF).** Directo, se asigna el máximo puntaje (valor de 4).
- **Periodicidad (PR).** La manifestación del efecto es continua, se asigna el máximo puntaje (valor de 4).
- **Significancia (signo).** Positivo (+) o negativo (-).

Tabla No. 28.- Evaluación de alteración del paisaje etapa de preparación.

| IMPACTO | IN | EX | MO | PE | RV | MC | SI | AC | EF | PR | SIGNO | I |
|---|---|---|---|---|---|---|---|---|---|---|---|---|
| PA1 | 2 | 2 | 4 | 4 | 4 | 4 | 1 | 1 | 4 | 4 | - | 30 |

Importancia del impacto está representada por la función:

I = [2 + 2 + 4 + 4 + 4 + 4 + 1 + 1 + 4 + 4]
IMPORTANCIA DEL IMPACTO = 30

Este valor lo comparamos con la clasificación de impactos: quedando clasificado COMO UN IMPACTO SIGNIFICATIVO.

Este procedimiento se repite para cada factor ambiental a evaluar en la siguiente matriz que se aplica en cada una de las etapas, clasificadas como:

- Etapa de Preparación y construcción.
- Etapa de Operación y Mantenimiento.
- Etapa de abandono.

CONSULTA PÚBLICA

Tabla No. 29.- Matriz con su ponderación cuantitativa de la ejecución del proyecto.

| Factor Ambiental | Impacto | IN | EX | MO | PE | RV | MC | SI | AC | EF | PR | SIGNO | I |
|---|---|---|---|---|---|---|---|---|---|---|---|---|---|
| Paisaje | Modificación de paisaje natural | 1 | 1 | 1 | 1 | 1 | 1 | 1 | 1 | 1 | 1 | - | 10 |
| Suelo | Compactación y nivelación | 2 | 2 | 2 | 2 | 2 | 2 | 1 | 4 | 4 | 1 | - | 22 |
| | Pérdida de suelo por erosión (antrópica/hídrica/eólica) | 2 | 2 | 4 | 2 | 2 | 4 | 4 | 4 | 1 | 2 | - | 27 |
| | Contaminación con combustibles y lubricantes | 2 | 2 | 2 | 2 | 2 | 2 | 1 | 4 | 4 | 1 | - | 22 |
| | Contaminación con residuos sólidos urbanos. | 1 | 2 | 2 | 2 | 2 | 2 | 2 | 2 | 2 | 2 | - | 19 |
| | Contaminación con residuos de manejo especial. | 2 | 4 | 2 | 4 | 2 | 4 | 1 | 4 | 1 | 4 | - | 28 |
| | Contaminación con residuos peligrosos | 1 | 1 | 4 | 2 | 2 | 4 | 4 | 4 | 4 | 2 | - | 28 |
| | Modificación del relieve | 2 | 2 | 2 | 2 | 2 | 2 | 1 | 1 | 1 | 2 | - | 17 |
| | Contaminación con residuos mineros. | 4 | 4 | 2 | 4 | 2 | 4 | 1 | 4 | 1 | 4 | - | 30 |
| Agua | Escasez hídrica | 2 | 2 | 2 | 2 | 2 | 2 | 1 | 1 | 1 | 2 | - | 17 |
| | Contaminación con aguas residuales | 2 | 2 | 4 | 2 | 1 | 2 | 1 | 1 | 1 | 2 | - | 18 |
| | Afectación a la infiltración | 2 | 2 | 4 | 2 | 1 | 2 | 1 | 1 | 1 | 2 | - | 18 |
| | Arrastre de sedimentos | 4 | 2 | 2 | 2 | 2 | 2 | 1 | 4 | 4 | 1 | - | 24 |
| Aire | Contaminación con gases de combustión (NOx, $SO_2$, $CO_2$ y CO) y GEI. | 1 | 2 | 4 | 2 | 2 | 2 | 2 | 4 | 4 | 4 | - | 27 |
| | Contaminación por material particulado PST (PM2.5/PM10) | 1 | 2 | 4 | 2 | 2 | 2 | 2 | 4 | 4 | 4 | - | 27 |
| | Contaminación con COV's | 1 | 1 | 1 | 1 | 1 | 1 | 1 | 1 | 1 | 1 | - | 10 |
| | Modificación del microclima | 1 | 1 | 1 | 1 | 1 | 1 | 1 | 1 | 1 | 1 | - | 10 |
| | Contaminación auditiva | 2 | 2 | 2 | 2 | 2 | 4 | 2 | 1 | 4 | 4 | - | 25 |
| Vegetación | Pérdida de la abundancia | 1 | 1 | 1 | 1 | 1 | 1 | 1 | 1 | 1 | 1 | - | 10 |
| | Pérdida de Especies protegidas | 1 | 1 | 1 | 1 | 1 | 1 | 1 | 1 | 1 | 1 | - | 10 |
| Biodiversidad | Interrupción sucesión | 4 | 4 | 2 | 1 | 2 | 2 | 1 | 1 | 4 | 1 | - | 10 |
| Fauna | Pérdida de la abundancia | 4 | 4 | 4 | 2 | 2 | 2 | 2 | 1 | 1 | 2 | - | 10 |
| | Pérdida de Especies protegidas | 1 | 1 | 1 | 1 | 1 | 1 | 1 | 1 | 1 | 1 | - | 10 |
| Empleo | Oportunidades de empleo | 4 | 2 | 4 | 4 | 2 | 2 | 2 | 4 | 4 | 2 | + | 30 |
| Demanda | Requerimientos de servicios de terceros | 2 | 2 | 4 | 4 | 2 | 2 | 2 | 4 | 4 | 2 | + | 28 |
| Contribución | Aportación al desarrollo | 4 | 4 | 4 | 2 | 2 | 4 | 4 | 4 | 4 | 2 | + | 34 |
| Riesgos | Vulnerabilidad | 1 | 1 | 4 | 2 | 2 | 2 | 2 | 1 | 1 | 1 | - | 17 |

CONSULTA PÚBLICA

## Análisis de Impactos Ambientales Significativos

Analizadas el sumatorio horizontal para los impactos previstos en cada factor ambiental, se determina su significancia y la etapa en que se va a presentar:

Tabla No. 30.- Listado de impactos significativos (S) por etapa del proyecto.

| Factor Ambiental | Impacto Significativo | Ejecución del Proyecto |
|---|---|---|
| Paisaje | Modificación del paisaje natural | |
| Suelo | Compactación y nivelación | |
| | Pérdida de suelo por erosión (antrópica/hídrica/eólica) | |
| | Contaminación con combustibles y lubricantes | |
| | Contaminación con residuos sólidos urbanos | |
| | Contaminación con residuos manejo especial | |
| | Contaminación con residuos peligrosos | |
| | Modificación del relieve | |
| | Contaminación con residuos mineros | S |
| Agua | Consumo de agua | |
| | Contaminación con aguas residuales | |
| | Afectación a la infiltración | |
| | Arrastre de sedimentos | |
| Aire | Contaminación con gases de combustión (NOx, SO2, CO2 y CO) y GEI. | |
| | Contaminación por material particulado PST (PM2.5/PM10) | |
| | Contaminación con COV's | |
| | Modificación del microclima | |
| | Contaminación auditiva | |
| Vegetación | Pérdida de la abundancia | |
| | Pérdida de Especies protegidas | |
| Biodiversidad | Interrupción sucesión | |
| Fauna | Pérdida de la abundancia | |
| | Pérdida de Especies protegidas | |
| Empleo | Oportunidades de empleo | S |
| Demanda | Requerimientos de servicios de terceros | |
| Contribución | Aportación al desarrollo | S |
| Riesgos | Vulnerabilidad | |
| **Total, de impactos por etapa** | | **3** |

Resumen de impactos del proyecto.

- 0 impacto residual.
- 3 impactos significativos.
- 9 impactos moderados.
- 15 impactos compatibles.

CONSULTA PÚBLICA

## III.5.3.- Descripción De Impactos Ambientales Significativos

Una vez que se han identificado los elementos naturales con sus componentes ambientales que pueden ser alterados por el desarrollo del proyecto, se evalúan los impactos con los indicadores descritos anteriormente, dando como resultado los impactos significativos, que a continuación se detallan:

Tabla No. 31.- Impacto ambiental significativo: Contaminación con residuos mineros.

| 1. Factor Ambiental: Suelo | | |
|---|---|---|
| **Componente** | **Atributos** | **Aplicable** |
| Contaminación con residuos mineros | Carácter | Negativo |
| | Persistencia | Temporal |
| | Reversible | Corto plazo. |
| | Extensión | Extenso |
| | Intensidad | Muy alta |
| | **Calificación del impacto: Significativo** | |

**Descripción del Impacto:** Los residuos mineros corresponden a los materiales generados durante el beneficio de minerales que, de no ser manejados y dispuestos adecuadamente, pueden representar una fuente potencial de contaminación del suelo, subsuelo y cuerpos de agua.

**Acciones que lo Generan:** La depositación de los residuos mineros en el sitio del proyecto.

Tabla No. 32.- Impacto ambiental significativo: Oportunidades de empleo.

| 2. Factor Ambiental: Empleo | | |
|---|---|---|
| **Componente** | **Atributos** | **Aplicable** |
| Oportunidades de empleo | Carácter | Positivo |
| | Persistencia | Temporal |
| | Reversible | Mediano plazo |
| | Extensión | Extenso |
| | Intensidad | Alta |
| | **Calificación del impacto: Significativo** | |

**Descripción del Impacto:** Oferta de empleos formales directos e indirectos para la comunidad y sus alrededores.

**Acciones que lo Generan:** Todas las actividades a desarrollar.

Tabla No. 33.- Impacto ambiental significativo: Aportación al desarrollo

| 3. Factor Ambiental: Contribución | | |
|---|---|---|
| **Componente** | **Atributos** | **Aplicable** |
| Aportación al desarrollo | Carácter | Positivo |
| | Persistencia | Temporal |
| | Reversible | Mediano plazo |
| | Extensión | Parcial |

CONSULTA PÚBLICA

| | | |
|---|---|---|
| | Intensidad | Muy Alta |
| | **Calificación del impacto: Significativo** | |

**Descripción del Impacto:** Con la creación de empleos directos e indirectos, pago de impuestos y la oferta de productos genera una economía que a nivel local será trascendental.

**Acciones que lo Generan:** Las actividades de construcción que se pretenden desarrollar traen consigo la activación del sector terciario de la región, lo que permitirá reactivar económicamente la zona del área de influencia del proyecto. Además, de aportar oportunidades laborales directas e indirectas.

### III.5.4.- Medidas de Prevención y Mitigación de los Impactos Ambientales Identificados.

Una vez identificados y descritos los impactos ambientales moderadamente relevantes y relevantes se procede a proponer medidas de mitigación, prevención y compensación por rubro ambiental con el objeto de reducir las afectaciones que le proyecto tendrá hacia el medio ambiente.

Tabla No. 34.- Medidas de Prevención y Mitigación.

| Impacto Directo | Medida de Prevención, Mitigación y Compensación. | Naturaleza de Medida |
|---|---|---|
| Contaminación del suelo por residuos sólidos, urbanos, de manejo especial y peligrosos. | **Residuos Sólidos Urbanos:**<br>1. Prohibido tirar residuos.<br>2. Envasar en recipientes seguros, en buen estado, con tapa.<br>3. Almacenamiento en área destinada para tal fin.<br>4. Valorizar para su reciclaje los residuos sólidos urbanos (papel, plástico, vidrios y metales).<br>5. Implementar el Plan de Manejo de Residuos Autorizado con el ya cual cuenta la empresa Peña Colorada.<br>6. Impartir capacitación al personal para la prevención y gestión integral de los residuos generados por el proyecto.<br>**Residuos de Manejo Especial**<br>7. Someter a manejo integral los residuos de manejo especial:<br>a. Envasar, etiquetar y almacenamiento interno con orden de aquellos cuyas formas lo permitan.<br>b. Presentar Plan de Manejo.<br>**Residuos Peligrosos:**<br>8. Envasar en recipientes seguros, en buen estado, con tapa.<br>9. Identificar con etiquetas que indiquen: la clave CRETIB, nombre del residuo peligroso, fecha de generación, generador, etc.<br>10. Resguardar temporalmente los residuos peligrosos en almacenes que reúnan condiciones de seguridad para evitar derrames y prevención de incendios. | Prevención Mitigación |

CONSULTA PÚBLICA

| | | |
|---|---|---|
| | 11. Entregar a un prestador de servicios autorizado por la SEMARNAT.<br>12. Solicitar en cada entrega el manifiesto de entrega, transporte y recepción de residuos peligrosos.<br>13. Mantener los permisos emitidos por la SEMARNAT del prestador de servicios de residuos peligrosos, su seguro ambiental, licencia del chofer, permiso de la Secretaría de Comunicaciones y transportes. | |
| Contaminación del aire por partículas o gases de combustión. | 14. Ejecutar programa de mantenimiento preventivo de maquinaria y equipo para reducir emisiones.<br>15. Efectuar monitoreo:<br>• Material particulado PM10 y PM2.5<br>16. Se aplicarán riegos mediante el uso de pipas con agua en caminos y plataformas operativas, con el fin de minimizar la dispersión de partículas sólidas al ambiente. | Prevención |
| Escasez hídrica | 17. Recuperar el agua para su reúso, una vez que los materiales de menor valor sedimenten y recircularla, brindando nuevo uso. | Mitigación |
| Erosión en suelos | 18. Mantener la red de drenajes para desviar el flujo de agua alrededor del depósito para evitar acumulación de agua. | Prevención |
| Alteración de geoformas | 19. Asegurar la aplicación de las recomendaciones de estudios de estabilidad del suelo y del terreno para la construcción de la presa. | Prevención |
| Pérdida de la estabilidad | 20. Aplicar las recomendaciones de estudios geotecnia relativos a la de estabilidad del suelo y del terreno antes de construir la presa.<br>21. Mantener el drenaje pluvial con la canalización para desviar el flujo de agua alrededor de la presa. | Prevención |
| Oportunidades de empleo | 22. Dar preferencia en la contratación de personal a habitantes de la región. | Compensación |
| Requerimientos de servicios de terceros | 23. Adquirir materiales e insumos de la zona. | Compensación |
| Aportación al desarrollo. | 24. Dar seguimiento al programa de trabajo de la presa. | Compensación |
| Vulnerabilidad | 25. Implementar medidas preventivas a los riesgos inherentes.<br>26. Cumplir los lineamentos de diseño, preparación, construcción operación y post operación del depósito de material de menor valor establecidos en la NOM-141-SEMARNAT-2003.<br>27. Aplicar el procedimiento operativo del depósito de material de menor valor, para asegurar la correcta operación, desde el envío de materiales de menor valor, la depositación, monitoreo y recuperación de agua.<br>28. Supervisar diariamente las operaciones de la presa, que contemple: | Prevención |

CONSULTA PÚBLICA

| | | |
|---|---|---|
| | - La depositación de materiales de menor valor, acomodo y conformación de materiales de menor valor en depósito.<br>- Recuperación de agua, con los registros de volúmenes de recuperación.<br>- Formación de playa en el vaso de la presa, mediante la implementación del método aguas arriba.<br>- Monitoreo del nivel de bordo libre, el cual será de al menos 40 metros en cumplimiento a lo establecido al numeral 5.6.13 de la NOM-141-SEMARNAT-2003.<br>- Examinar el equipo de bombeo de materiales de menor valor, jaleducto y equipo de bombeo de agua de retorno, a efecto de asegurar su funcionalidad operativa y formación de playa en el vaso.<br>29. Efectuar el monitoreo de espesores de tubería de materiales de menor valor, para garantizar la funcionalidad operativa.<br>30. Realizar supervisiones periódicas por parte de las áreas responsables de la correcta operación de la presa, complementadas con el monitoreo continuo las 24 horas del día, los 365 días del año.<br>31. Llevar a cabo una inspección especial dirigida a eventos de emergencia (terremoto, inundación, huracán o cualquier otro evento), para determinar acciones preventivas o correctivas, en caso de ser necesarias.<br>32. Realizar análisis químico de la calidad del agua.<br>33. Instalar y continuar operando la instrumentación como piezómetros, prismas, que funjan como testigos de movimiento, levantamientos topográficos, registrar periódicamente las observaciones, con el fin de correlacionar si los movimientos detectados en la estructura se deben a sismos, a sobresaturación acuosa o descartar condiciones inseguras.<br>34. Efectuar reuniones de seguimiento con los responsables de las áreas para interpretación de los resultados del monitoreo ambiental, incluyendo la identificación de áreas problemáticas y recomendaciones para sistemas adicionales de monitoreo y / o filtración (si es necesario). | |

CONSULTA PÚBLICA

## III.5.5.- Procedimientos para Supervisar el Cumplimiento de las Medidas de Mitigación

Con en el objetivo de supervisar el cumplimiento de las medidas de mitigación propuestas se elaborará un Programa de Vigilancia Ambiental, mediante el cual se brinde capacitación a toda persona que ingresa al proyecto sobre las medidas de prevención y mitigación ambiental propuestas, logrando de esta forma la concientización global de Protección al Ambiente.

*Grado de eficacia de las medidas preventivas, mitigación y compensación sobre cada factor ambiental*

La mitigación o prevención eficaz de los impactos ambientales depende no sólo de la aplicación de las medidas de control, sino también de prácticas de vigilancia apropiadas. Por este motivo, durante el desarrollo del presente proyecto se implementará un Programa de Vigilancia Ambiental que incluya el monitoreo de los niveles de impacto que resulten sobre el medio biótico y físico por la ejecución de las actividades propuestas, valorando paralelamente la eficacia de las medidas de mitigación propuestas; apoyando al sistema de cumplimiento de las medidas de prevención y de mitigación propuestas.

La supervisión de lo anterior, estará a cargo de un responsable ambiental, encargado de detectar aspectos críticos desde el punto de vista ambiental y facultado para tomar decisiones, definir estrategias o modificar actividades que dañen al ecosistema.

El responsable ambiental será el encargado, además de realizar la supervisión y seguimiento, de la retroalimentación sobre la efectividad de las medidas de prevención, mitigación y compensación, con los directivos de la empresa, asimismo recopilará las evidencias correspondientes para elaborar los informes que se presenten a la autoridad.

Tabla No. 35.- Periodo de Cumplimiento de las Medidas de Prevención y Mitigación.

| Medida de Prevención, Mitigación y Compensación. | Periodo de Cumplimiento |
|---|---|
| **Residuos Sólidos Urbanos:**<br>1. Prohibido tirar residuos.<br>2. Envasar en recipientes seguros, en buen estado, con tapa.<br>3. Almacenamiento en área destinada para tal fin.<br>4. Valorizar para su reciclaje los residuos sólidos urbanos (papel, plástico, vidrios y metales).<br>5. Implementar el Plan de Manejo de Residuos Autorizado con el ya cual cuenta la empresa Peña Colorada.<br>6. Impartir capacitación al personal para la prevención y gestión integral de los residuos generados por el proyecto.<br>**Residuos de Manejo Especial**<br>7. Someter a manejo integral los residuos de manejo especial:<br>c. Envasar, etiquetar y almacenamiento interno con orden de aquellos cuyas formas lo permitan.<br>d. Presentar Plan de Manejo.<br>**Residuos Peligrosos:**<br>8. Envasar en recipientes seguros, en buen estado, con tapa.<br>9. Identificar con etiquetas que indiquen: la clave CRETIB, nombre del residuo peligroso, fecha de generación, generador, etc.<br>10. Resguardar temporalmente los residuos peligrosos en almacenes que reúnan condiciones de seguridad para evitar derrames y prevención de incendios.<br>11. Entregar a un prestador de servicios autorizado por la SEMARNAT. | Permanente |

CONSULTA PÚBLICA

| | |
|---|---|
| 12. Solicitar en cada entrega el manifiesto de entrega, transporte y recepción de residuos peligrosos.<br>13. Mantener los permisos emitidos por la SEMARNAT del prestador de servicios de residuos peligrosos, su seguro ambiental, licencia del chofer, permiso de la Secretaría de Comunicaciones y transportes. | |
| 14. Ejecutar programa de mantenimiento preventivo de maquinaria y equipo para reducir emisiones.<br>15. Efectuar monitoreo:<br>➢ Material particulado PM10 y PM2.5<br>16. Se aplicarán riegos mediante el uso de pipas con agua en caminos y plataformas operativas, con el fin de minimizar la dispersión de partículas sólidas al ambiente. | Permanente |
| 17. Recuperar el agua para su reúso, una vez que los materiales de menor valor sedimenten y recircularla, brindando nuevo uso. | Permanente |
| 18. Mantener la red de drenajes para desviar el flujo de agua alrededor del depósito para evitar acumulación de agua. | Permanente |
| 19. Asegurar la aplicación de las recomendaciones de estudios de estabilidad del suelo y del terreno para la construcción del depósito. | Etapa de preparación y construcción |
| 20. Aplicar las recomendaciones de estudios geotecnia relativos a la de estabilidad del suelo y del terreno antes de construir el depósito.<br>21. Mantener el drenaje pluvial con la canalización para desviar el flujo de agua alrededor de la presa. | Etapa de preparación y construcción |
| 22. Dar preferencia en la contratación de personal a habitantes de la región. | Permanente |
| 23. Adquirir materiales e insumos de la zona. | Permanente |
| 24. Dar seguimiento al programa de trabajo de la presa. | Permanente |
| 25. Implementar medidas preventivas a los riesgos inherentes.<br>26. Seguimiento a los lineamentos de diseño, preparación, construcción operación y post operación del depósito de material de menor valor establecidos en la NOM-141-SEMARNAT-2003.<br>27. Aplicar el procedimiento operativo del depósito de material de menor valor, para asegurar la correcta operación, desde el envío de materiales de menor valor, la depositación, monitoreo y recuperación de agua.<br>28. Supervisar diariamente las operaciones de la presa, que contemple:<br>➢ La depositación de materiales de menor valor, acomodo y conformación de materiales de menor valor en depósito.<br>➢ Recuperación de agua, con los registros de volúmenes de recuperación.<br>➢ Formación de playa en el vaso de la presa, mediante la implementación del método aguas arriba.<br>➢ Monitoreo del nivel de bordo libre, el cual será de 40 metros en cumplimiento a lo establecido al numeral 5.6.13 de la NOM-141-SEMARNAT-2003.<br>➢ Examinar el equipo de bombeo de materiales de menor valor, jaleducto y equipo de bombeo de agua de retorno, a efecto de asegurar su funcionalidad operativa y formación de playa en el vaso.<br>29. Efectuar el monitoreo de espesores de tubería de materiales de menor valor, para garantizar la funcionalidad operativa. | Permanente<br>Etapa de preparación y construcción<br>Etapa de operación |

CONSULTA PÚBLICA

| | |
|---|---|
| 30. Realizar supervisiones periódicas por parte de las áreas responsables de la correcta operación de la presa, complementadas con el monitoreo continuo las 24 horas del día, los 365 días del año, a través del cuarto de control.<br>31. Llevar a cabo una inspección especial dirigida a eventos de emergencia (terremoto, inundación, huracán o cualquier otro evento), para determinar acciones preventivas o correctivas, en caso de ser necesarias.<br>32. Realizar análisis químico de la calidad del agua.<br>33. Instalar y continuar operando la instrumentación como piezómetros, prismas, que funjan como testigos de movimiento, levantamientos topográficos, registrar periódicamente las observaciones, con el fin de correlacionar si los movimientos detectados en la estructura se deben a sismos, a sobresaturación acuosa o descartar condiciones inseguras.<br>34. Efectuar reuniones de seguimiento con los responsables de las áreas para interpretación de los resultados del monitoreo ambiental, incluyendo la identificación de áreas problemáticas y recomendaciones para sistemas adicionales de monitoreo y / o filtración (si es necesario). | |

## III.6.- PLANOS DE LOCALIZACIÓN DEL ÁREA EN LA QUE SE PRETENDE REALIZAR EL PROYECTO.

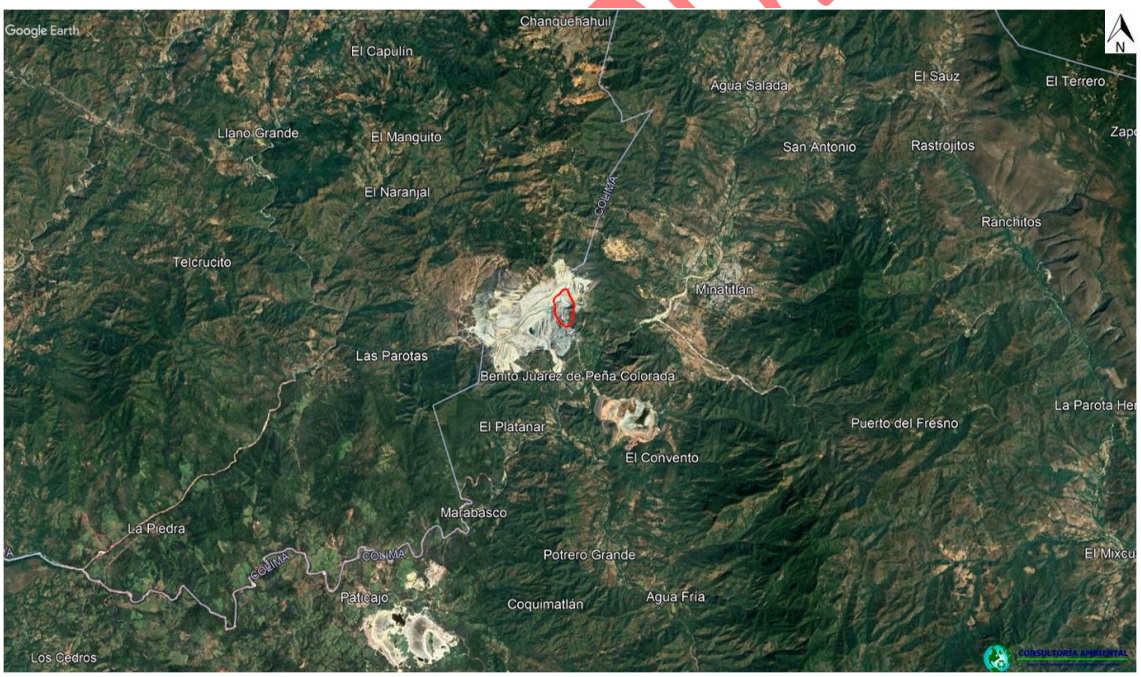


Ilustración No. 55.- Macro plano de ubicación del sitio del proyecto.

PÚBLICA

## III.7.- CONDICIONES ADICIONALES

Como medidas de compensación adicionales se propone:

A. **Prevención y combate de incendios, en coordinación con la Comisión Nacional Forestal en la se tiene:**

***Brigada contra Incendios***

Para esta actividad, se tiene un programa de trabajo donde se elaboran brechas contrafuego alrededor de todas las instalaciones y áreas de ocupación de Peña Colorada, el programa se describe en lo siguiente:

- Conformación de cuadrilla de trabajo

Para la construcción, mantenimiento o rehabilitado de la brecha contra fuego, se conforma con 2 brigadas con 22 personas. Para esta actividad el personal debe de utilizar obligatoriamente el equipo de protección personal; lo que es casco, barbiquejo, lentes, guantes, calzado de seguridad, pantalón de mezclilla, viboreras, camisa manga larga, chaleco. Las herramientas para realizar dicha tarea son; guadañas, sopladoras y rastrillos. Se cuenta con 2 supervisores de trabajo, 16auxiliares, 2 supervisores de seguridad, 2 paramédicos.

- Mantenimiento de brechas contrafuego

Para iniciar la actividad, la brigada se traslada a la brecha contrafuego donde se realiza en reconocimiento del área de trabajo por el supervisor responsable y el supervisor de seguridad al mismo tiempo se lleva a cabo el registro de las capturas de las coordenadas con GPS.

- Descripción de la actividad

Corte del material vegetal

Para la apertura o rehabilitación de la brecha cortafuego, se considera el corte con guadaña y/o desbrozadora de todas las ramas bajas de árboles y de hierbas, arbustos y zacates en un ancho aproximado de 3 metros, considerando en ocasiones la limpieza de lienzos por ambos lados y o cerca del límite del terreno, dependiendo de las condiciones del terreno.

CONSULTA PÚBLICA



Ilustración No. 56.- Corte de material vegetal.

Barrido o limpieza de la brecha

Después del corte de material vegetal, se realiza la limpieza de la brecha quitando todo el combustible presente (ramas, troncos, hojas o hierba cortada). Se inicia removiendo los materiales más grandes (troncos y ramas), posteriormente los de menor tamaño (hierbas y hojas) hasta dejar completamente descubierto el suelo mineral de la guardarraya. El combustible removido se dispone a los lados de la brecha, siempre considerando la pendiente del terreno.



Ilustración No. 57.- Barrido o limpieza de brechas.

CONSULTA PÚBLICA

## *B. Educación Ambiental*

Tabla No. 36.- Temas de Capacitación.

| Acción | Interior de la empresa | Al exterior (escuelas) |
|---|---|---|
| Capacitación (temas) | • Orden y limpieza<br>• Sustancias químicas peligrosas<br>• Residuos peligrosos<br>• Reducir la generación de residuos | • Charlas del día mundial del medio ambiente.<br>• Difusión del programa de monitoreo de felinos<br>• Manejo de residuos |




Ilustración No. 58.- Ejemplo de temática de platicas ambientales.

# IV.- MEDIO SOCIOECONÓMICO

## IV.1.- Población.

Según datos del Censo de Población y Vivienda 2020, el Municipio de Minatitlán, presenta los siguientes datos demográficos y de población:

La población total de Minatitlán en 2020 fue 10,231 habitantes, siendo 48.8% mujeres y 51.2% hombres.

Los rangos de edad que concentraron mayor población fueron 5 a 9 años (982 habitantes), 0 a 4 años (908 habitantes) y 10 a 14 años (905 habitantes). Entre ellos concentraron el 27.3% de la población total.

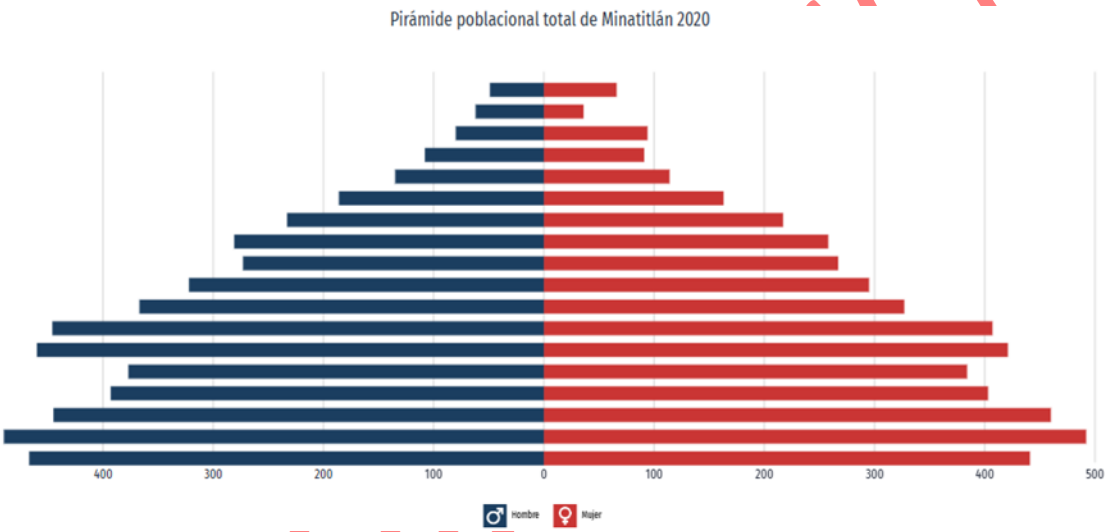


Ilustración No. 59.- Datos de Población de la zona urbana de Minatitlán con información del Censo de Población y Vivienda.

## IV.2.- Crecimiento de la Mancha Urbana

El incremento de la población en Minatitlán ha tenido poco incremento durante el pasar de los años, tal que el municipio de ocupa el penúltimo lugar a nivel estatal de mayor número de habitantes por municipio en Colima.

A continuación, se presenta la tabla de crecimiento poblacional por década en el estado de Colima en el periodo registrado por INEGI 1995-2020.

CONSULTA

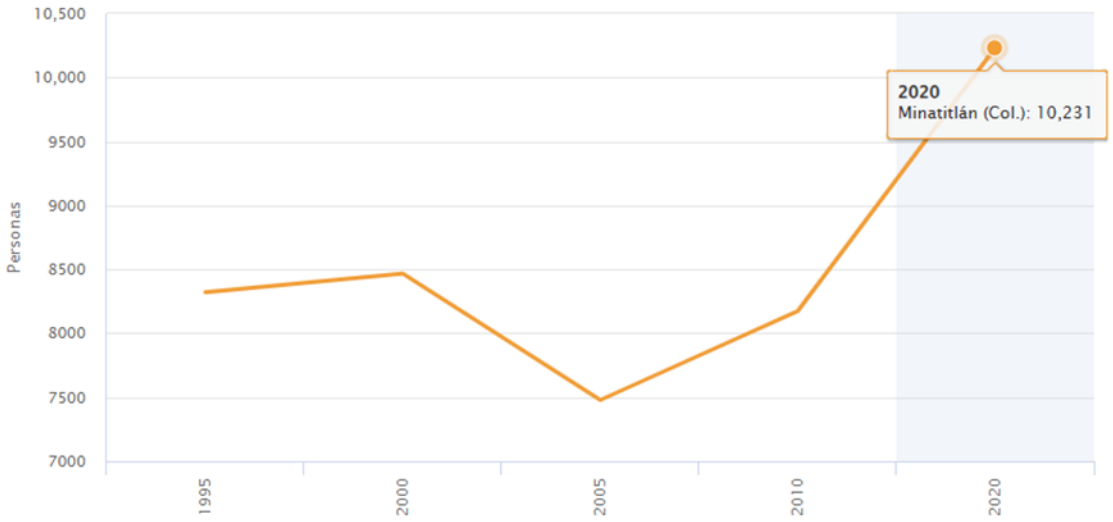


Ilustración No. 60.- Tasa media de crecimiento de 1995 a 2020.

## IV.3.- Natalidad y Mortalidad

Natalidad

En el municipio de Minatitlán en el 2023 se reportaron 123 nacimientos, de los cuales 62 fueron hombres y 61 mujeres.

Mortalidad

Según el INEGI, al 2023 en el municipio de Minatitlán se reporta un total de 59 defunciones de los cuales 27 son hombres y 32 mujeres.

## IV.4.- Empleo

De acuerdo a los datos del INEGI, en el municipio de Minatitlán el Personal Ocupado Total en el Sector Privado y Paraestatal en el año 2008 fue de 1,579 habitantes, los cuales se desglosan en las siguientes actividades:

Tabla No. 37.- Actividades económicas y población ocupada.

| Sector | Actividad Económica | No. de Personas |
|---|---|---|
| 43-46 | • Comercio al por mayor y al por menor. | 300 |
| 51,53,54, 55,56,61,62 ,71,72 y 81 | • Información en medios masivos<br>• Servicios inmobiliarios y de alquiler de bienes muebles e intangibles<br>• Servicios profesionales, científicos y técnicos<br>• Corporativos<br>• Servicios de apoyo a los negocios y manejo de residuos, y servicios de remediación.<br>• Servicios educativos. | 486 |

CONSULTA PÚBLICA

| | | |
|---|---|---|
| | • Servicios de salud y de asistencia social.<br>• Servicios de esparcimiento culturales y deportivos, y otros servicios recreativos.<br>• Servicios de alojamiento temporal y de preparación de alimentos y bebidas.<br>• Otros servicios excepto actividades gubernamentales | |
| 11 | • Agricultura, cría y explotación de animales, aprovechamiento forestal, pesca y caza | 23 |
| 21 | • Minería | 629 |
| 22 | • Electricidad, agua y gas | 4 |
| 23 | • Construcción | 20 |
| 31-33 | • Industria Manufacturera | 77 |
| 48-49 | • Transportes | 15 |
| 52 | • Servicios Financieros | 25 |

Para el año 2020, se presentaron los siguientes datos con respecto a la población económicamente activa:

Tabla No. 38.- Población económicamente activa.

| Indicador | Porcentaje | Habitantes |
|---|---|---|
| Población de 12 años y más económicamente activa | 61.4% | 6,282 |
| Población femenina de 12 años y más económicamente activa | 33.2% | 2,086 |
| Población masculina de 12 años y más económicamente activa | 66.8% | 4,196 |
| Población de 12 años y más económicamente activa ocupada | 98.7% | 6,200 |

Salario mínimo vigente.

A partir del 1 enero del 2026 de acuerdo a la Comisión Nacional de los Salarios Mínimos el salario mínimo que rige en el Resto del país es de $315.04.

### IV.5.- Servicios Públicos.

El municipio de Minatitlán cuenta con servicios de línea telefónica fija, internet, agua potable y combustibles.

### IV.6.- Medio De Transporte.

Minatitlán cuenta con servicio de transporte de Taxi, además de transporte suburbano que conecta al municipio con Villa de Álvarez y Manzanillo.

### IV.7.- Centros Educativos.

El municipio cuenta con instalaciones educativas en la cabecera municipal así como en las comunidades, se cuenta con Kínder, Primarias, Secundaria y Bachillerato.

CONSULTA PÚBLICA

## IV.8.- Centro De Salud.

Se cuenta con un centro de salud en la cabecera municipal, así como con la Unidad Medico Familiar No. 9 del IMSS en la comunidad del Poblado.

De acuerdo con información del Panorama Sociodemográfico de México 2020, llevado a cabo por el Instituto Nacional de Estadística y Geografía (INEGI) los dos centros de población cercanos a la zona del proyecto son: la comunidad de El Poblado y el municipio de Minatitlán, Colima. Los principales resultados del Conteo se presentan en la siguiente tabla:

Tabla No. 39.- Principales indicadores de población y vivienda para la comunidad del Poblado y la Cabecera Municipal Minatitlán.

| Indicador | Localidad del Poblado | Municipio de Minatitlán |
|---|---|---|
| Clave de la localidad | 0051 | 0001 |
| Longitud (grados, minutos, segundos) | 104°05'30.000" W | 104°02'58.693" W |
| Latitud (grados, minutos, segundos) | 19°21'44.000" N | 19°23'09.996" N |
| Altitud (msnm) | 615 | 742 |
| Población Total | 1,148 | 6,075 |
| Población Masculina | 589 | 3,085 |
| Población Femenina | 559 | 2,990 |
| Total de viviendas particulares habitadas | 310 | 1,706 |
| Promedio de habitantes por vivienda | 3.7 | 3.56 |
| Viviendas con agua potable en el predio | 310 | 1629 |
| Viviendas con drenaje | 309 | 1625 |
| Viviendas con energía eléctrica | 310 | 1652 |
| Viviendas con agua potable, drenaje y energía eléctrica | 309 | 1615 |
| Viviendas que no disponen de agua potable, drenaje y energía eléctrica | 0 | 22 |

En el aspecto económico el municipio de Minatitlán, Col., se sostiene de dos fuertes pilares, en primer lugar la agricultura y la ganadería y en segundo la minería. En el primero se observan cambios favorables, pues se está pasando del monocultivo a una mayor diversificación de cultivos empleándose tecnología moderna; en la ganadería se han mejorado los hatos con sementales de registro a la vez que se atacan plagas y enfermedades de fácil contagio como son la garrapata y el derriengue. (Fuente: INAFED, 2005). El comercio sigue siendo sólo pequeño, aunque hay pequeños establecimientos de abarrotes, de ventas de sombreros, de huaraches, de ropa y medicina.

Es importante señalar que las actividades a desarrollar derivado del proyecto, pueden ser potenciales fuentes de empleo para los habitantes de las comunidades circunvecinas, pues se requiere de mano de obra. Asimismo, debido a la cercanía del sitio del Proyecto a estas comunidades, el pequeño comercio se puede ver beneficiado debido a la demanda de productos por parte de los trabajadores que se encuentren laborando.

CONSULTA PÚBLICA

## V.- POTENCIAL DE DAÑO

De acuerdo a lo señalado en la Norma Oficial Mexicana NOM-141-SEMARNAT-2003, el potencial de daño se debe evaluar mediante la identificación de centros de población, cuerpos de agua superficiales, ecosistemas frágiles, especies en riesgo o áreas de suelos agropecuarios que puedan ser afectados en caso de derrame o fuga por falla parcial o total de la cortina contenedora:

### V.1.- Centros de población que pudieran ser afectados en caso de derrame o fuga por falla parcial o total de la cortina contenedora.

Como se ha mencionado, hay dos centros de población localizados en las cercanías del sitio del proyecto que son El Poblado y la cabecera municipal de Minatitlán, con 1,148 y 6,075 habitantes respectivamente, la cabecera municipal se encuentra aguas arriba al sitio del proyecto, además de que se encuentra protegida por una barrera montañosa, en tanto que el segundo se encuentra en dirección Sur a una distancia de aproximadamente 1.40 km del tajo, y a una diferencia de altura de -259 m con relación al cauce que originaría ésta misma cortina, por lo que en el caso de una eventual contingencia este centro de población podría ser afectado, por lo cual la empresa tomará todas las medidas correspondientes para prever cualquier evento que pudiera poner en riesgo a la población circunvecina.

| Nombre de la Comunidad | Número de Habitantes | Localización aguas abajo del sitio de la cortina. | Diferencia de altitud respecto al cauce que se origina en la cortina | Distancia al cauce que se origina en la cortina |
|---|---|---|---|---|
| El Poblado | 1,148 | Si | -269 m | 1.40 km |
| Minatitlán | 6,075 | No | -142 m | 4.59 km |

Si bien la comunidad del poblado se localiza muy por debajo de la elevación del tajo, la ocurrencia de un siniestro que pudiera generar afectaciones se considera poco probable, debido a que el tajo cuenta con condiciones de estabilidad geotécnica favorables y el nivel máximo de almacenamiento se limitará mediante un bordo libre de 40 m, margen que supera ampliamente el recomendado por la normatividad aplicable.

### V.2.- Cuerpo de agua superficial que pudieran ser afectados en caso de derrame o fuga por falla parcial o total de la cortina contenedora.

La zona potencial de afectación ante una eventual falla de la cortina no generaría impactos sobre cuerpos de agua superficiales, debido a que dentro del área de influencia no se identifican este tipo de elementos hidrológicos.

CONSULTA PÚBLICA

### V.3.- Zonas agropecuarias que pudieran ser afectados en caso de derrame o fuga por falla parcial o total de la cortina contenedora

No se identificaron zonas agropecuarias que pudieran ser afectadas en caso de derrame o fuga por falla parcial o total de la cortina contenedora.

### V.4.- Ecosistemas frágiles o únicos que pudieran ser afectados en caso de derrame o fuga por falla parcial o total de la cortina contenedora

No se identificaron ecosistemas frágiles o únicos que pudieran ser afectadas en caso de derrame o fuga por falla parcial o total de la cortina contenedora

### V.5.- Medidas para minimizar los daños potenciales identificados

De acuerdo con la Norma Oficial Mexicana NOM-141-SEMARNAT-2003 en su numeral 5.3.6.1.1, para evitar los daños potenciales identificados en caso de derrame o fuga por falla parcial o total de la cortina contenedora, se deben aplicar las medidas de proyecto, construcción, operación y monitoreo clasificadas con el número 1 en el Anexo Normativo 3: Clasificación de presas de jales en la República Mexicana. En este mismo numeral de la NOM-141-SEMARNAT-2003, se indica que adicionalmente se deberán aplicar las medidas señaladas en el punto 5.7 relativas a la etapa de post-operación.

Atendiendo lo indicado en la Norma Oficial Mexicana NOM-141-SEMARNAT-2003 para evitar daños potenciales en caso de derrame o fuga por falla parcial o total de la cortina contenedora, se aplicarán las medidas de diseño, construcción, operación y monitoreo clasificadas con el número 1 en el Anexo Normativo 3, se tiene:

#### V.5.1.- Monitoreos

Los Tajos mineros son diseñados considerando varias hipótesis de diseño que consideran el comportamiento de los materiales, leyes de resistencia, condiciones de drenaje, proceso constructivo, incidencia de cargas accidentales, etc. Los modelos de estabilidad de taludes buscan simular el comportamiento, estático y dinámico, de las excavaciones. Por lo anterior, los factores de seguridad y el comportamiento esperado están asociado a la misma cantidad de hipótesis de diseño.

De ahí que la instrumentación geotécnica sea la herramienta que proporciona la información cualitativa y cuantitativa de las variables de interés que permiten reconocer, en las diferentes etapas del Tajo, si la excavación se desarrolla conforme al comportamiento esperado y, en caso de ser necesario, permite la detección de desviaciones para implementar las medidas preventivas o correctivas requeridas.

La instrumentación de los taludes se realiza con base en las buenas prácticas de la industria, teniendo en cuenta la características geológico – geotécnicas de la zona, la topografía, geometría de proyecto, condiciones de drenaje y sismicidad del área.

CONSULTA PÚBLICA

El tipo, número y distribución de los instrumentos depende de los objetivos particulares definidos para la zona en estudio, como son: las variables por medir, magnitudes esperadas de cada variable, la exactitud requerida, la frecuencia de toma de lecturas, el grado de automatización requerido.

El control regular del comportamiento se realiza mediante la interpretación y análisis oportuno de los resultados de la medición y el proceso de los datos de la instrumentación. La Gerencia de Planeación de Minas y Geología realiza el monitoreo sistemático de los taludes mediante un sistema que involucra mediciones directas o remotas, automatizadas y/o manuales.

Este sistema de monitoreo busca los objetivos siguientes:

- Conocer el comportamiento de las excavaciones ante condiciones de carga normal o extraordinarias.
- Evaluar la estabilidad de taludes para una operación segura en las áreas circundantes.
- Detectar oportunamente anomalías o deficiencias en el comportamiento de los taludes durante la operación para realizar su control y adoptar medidas correctivas o de mitigación.
- Detonar alertamientos temprano de acuerdo con el procedimiento de actuación ante Alerta Geotécnica (PMG-8.4.1).

En la Mina se cuenta con diferentes instrumentos de monitoreo, los cuales están enfocados a un área en particular, magnitud y periodicidad de adquisición de datos, por lo que cada instrumento se analiza de manera distinta, pero se compara, en algunos casos, uno contra otro para evitar redundar en la información.

Los instrumentos que formarán el sistema de auscultación para monitoreo geotécnico del tajo son:

a) Prismas topográficos.
b) Georadar ArcSar 1 y ArcSar 2, para el monitoreo de los taludes Este, Sur, Suroeste y Oeste del tajo.
c) Satelital InSAR, con cobertura en los taludes y periferia.

A continuación, se describe de manera general cada elemento del sistema:

*Prismas topográficos*

Las referencias topográficas son testigos auxiliares a las bases de centraje forzoso que se instalan sobre los taludes o estructuras para determinar desplazamientos en las tres direcciones "X, Y, Z"; tienen la característica de llevar en la parte superior una referencia que permite colocar un reflector para la medición de las distancias por medio de equipo topográfico como estaciones móviles de GPS, estaciones totales o estaciones robóticas.

CONSULTA PÚBLICA

*Georadares*

Para el monitoreo continuo de los taludes del tajo, se instalarán 2 Georadares tipo ArcSAR 360° que monitorea en una zona de 360° a partir del punto donde está instalado, por lo que cubre los taludes Este, Sur, Suroeste y Oeste del tajo.

*Sistema satelital InSAR*

Para el monitoreo remoto de la deformación del terreno dentro de la mina, en particular los taludes y periferia del tajo se cuenta con la medición vía satelital con el sistema InSAR del proveedor Tre Altamira. Con este sistema se miden las deformaciones de la superficie del terreno sobre el área del tajo de la mina y terreros, obteniendo la componente vertical y componente este – oeste sobre una retícula de puntos preestablecida.

Con la comparación de los datos recabados en cada paso del satélite se realizan los mapas de desplazamiento temporal, proceso realizado por TRE Altamira, empresa que de manera mensual presenta a Peña Colorada una nota técnica con la interpretación de las mediciones realizadas en el periodo correspondiente. Además, está disponible la información histórica para su consulta a través de internet (https://signin.main.tremaps.com/login/#/).

La ubicación de la instrumentación geotécnica se integra en el Mapa de cobertura de monitoreo geotécnico, que se muestra a continuación.

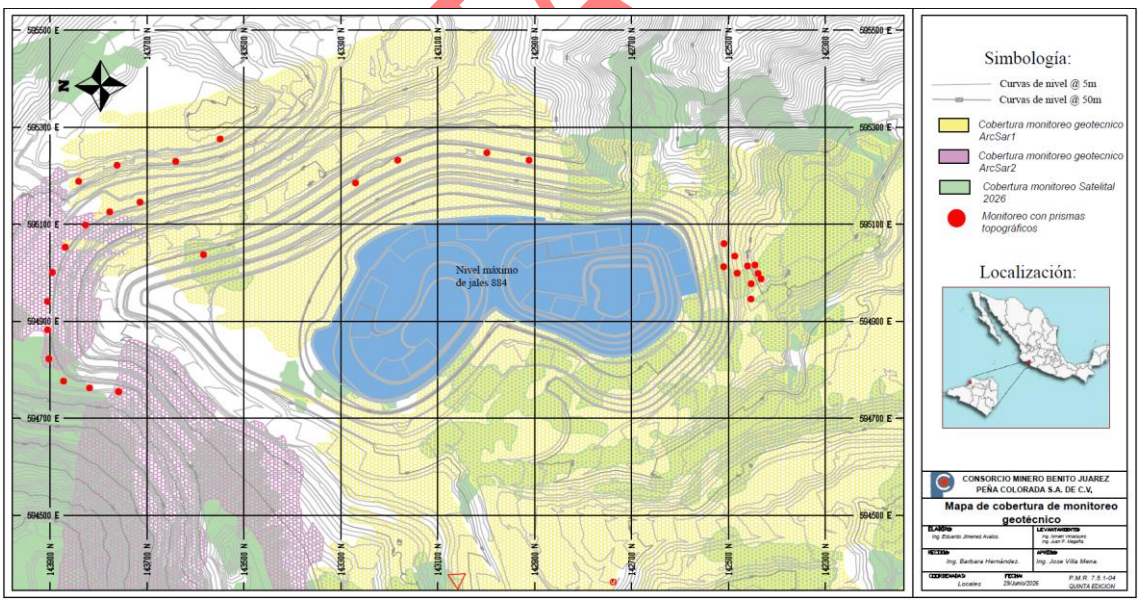


Ilustración No. 61.- Mapa de cobertura de monitoreo geotécnico.

Anexo No. 19.- Plano Cobertura de Monitoreos Geotécnicos.

COPIA PÚBLICA

## V.6.- Especies en Riesgo que pudieran ser afectados en caso de derrame o fuga por falla parcial o total de la cortina contenedora

El sitio del proyecto se encuentra desprovisto de vegetación, mientras que en el área circunvecina se encuentra vegetación que corresponden en gran parte a vegetación secundaria arbustiva de bosque de encino.

Por lo cual se estima que no se encuentran especies que pudieran verse afectadas en caso de derrame o fuga por falla parcial o total de la cortina contenedora

La Norma Oficial Mexicana NOM-141-SEMARNAT-2003 indica que se debe analizar si los polvos fugitivos del depósito pueden llegar a algún centro de población y alterar la calidad del aire; en este caso, se tienen que implementar las medidas descritas en los criterios de construcción-operación y de la etapa de post-operación, enfocados a mitigar estas emisiones.

Durante la operación de la presa, el grado de humedad de los materiales de menor valor permitirá la cohesión de las partículas que los conforman, lo que reducirá su dispersión eólica. Asimismo, es importante destacar que la depositación de materiales de menor valor espesados contribuye a minimizar la emisión de partículas a la atmósfera, ya que este método favorece que las fracciones finas queden retenidas en los espacios entre las fracciones gruesas, limitando la evaporación total del agua y manteniendo un nivel de humedad que inhibe la dispersión eólica.

Para evitar la dispersión eólica de los materiales de menor valor en el caso de que lleguen a perder humedad se harán las siguientes acciones para minimizar su impacto:

a) Realizar de forma periódica riegos con agua recuperada del sistema de espesado de materiales de menor valor en función de las necesidades, para asegurar que la superficie este humedecida en la periferia.

b) Instrumentar un programa de monitoreo de PST en aire ambiente en el perímetro del depósito de material de menor valor para evaluar si los polvos fugitivos pudiesen afectar a las comunidades circunvecinas.

CONSULTA PÚBLICA

## VI.- CONCLUSIONES

En conclusión, el proyecto "Depositación de Material de Menor Valor en Tajo", que pretende implementar la promovente, es una medida necesaria para continuar con las actividades de extracción minera, ya que, este nuevo depósito de material de menor valor responde a la necesidad de un sitio para disposición de los materiales de menor valor, dado que la capacidad de los actuales sitios de disposición de residuos mineros está llegando al final de su vida útil o se encuentran en procesos administrativos.

Se ingresa bajo la modalidad de Informe Preventivo la solicitud de autorización en materia de impacto ambiental, debido a que la actividad se apega a las disposiciones de la Norma Oficial Mexicana NOM-141-SEMARNAT-2003, que regula desde el diseño, la construcción, operación y post-operación de presas de jales, así como la caracterización de dichos materiales de menor valor, mismos que se han caracterizado químicamente y resultaron que NO son peligrosos, ni potenciales generadores de drenaje ácido.

Es importante destacar que el proyecto también incluye el enfoque en la protección ambiental al contempla el reúso de agua, ya que será recuperada, una vez sedimentados los materiales de menor valor y recircularla, para reúso en las operaciones mineras, asimismo, los sistemas de control y drenaje de aguas pluviales evitará la acumulación coadyuvando a la estabilidad.

Cabe destacar que la promovente tiene varias décadas operando depósitos de materiales de menor valor, lo cual le ha permitido desarrollar experiencia en el control, mismo que se basa en procedimientos para la depositación, recuperación de agua, monitoreo del nivel de bordo libre, supervisar del nivel friático mediante piezómetros, así como un sistema de la instrumentación, cuya función es monitorear estructuralmente la presa

Los beneficios para las operaciones de Peña Colorada y de sus accionistas con el desarrollo e implementación del proyecto, son las siguientes:

- Reducción de huella ecológica, donde se evita habilitar nuevos depósitos optimizando espacios ya impactados.
- Economía circular promoviendo este material de menor valor como relleno del tajo.
- Restauración del terreno, reconfigurando el terreno para integrarlo al entorno natural con una topografía más cercana a la original.
- Menor exposición de las líneas de conducción a roturas.
- Menor costo operativo al no requerir un dique o cortina contenedora que implican la extracción de materiales pétreos de otros sitios o bancos de materiales

CONSULTA PÚBLICA

- Garantizar la continuidad del flujo de trabajo y la producción de pellet, al contar con otras áreas para depositación de los materiales de menor valor y con ello evitar suspender temporalmente sus operaciones.

- Flexibilidad operativa, permitiendo la deposición de materiales de menor valor de manera segura.

- Cumplir con las regulaciones ambientales y evitar sanciones.

Con la inversión se desarrollarán estudios preliminares, los cuales servirán para las gestiones ante las autoridades y elaboración de las ingenierías, y se obtendrán los siguientes beneficios:

- Soporte para la definición de alcances del proyecto.

- Estimar el costo total de ingeniería básica e ingeniería de detalle.

- Definición del tipo y características de instalaciones para determinar el costo de éstos.

- Preliminar de los volúmenes de obra que definan los tiempos de ejecución del proyecto.

Finalmente, en el tema social, el proyecto detona la economía al crear empleos directos e indirectos y contribuir a la sostenibilidad de las comunidades circunvecinas, además de los empleos que se continuarán generando por la continuidad de la mina en general.

CONSULTA PÚBLICA

## VII.- BIBLIOGRAFÍA


- García, E. (1987) Sistema de Clasificación Climática de México, Instituto de Geografía, UNAM, México, 246 pp.
- CONESA FERNÁNDEZ. -VITORA, V., 1995. Guía metodológica para la evaluación del impacto ambiental. Ed. Mundi Prensa, Madrid, España.
- ECHARRI, L. Ciencias de la tierra y medio ambiente. EUNSA. (www1.ceit.es/Asignaturas/Ecologia/TRABAJOS/ImpactoVisual/bibliografía.htm).
- Lugo H.J. (1990) "El relieve de la República Mexicana", Instituto de Geología de la UNAM, Vol-9, No.1, México.
- INEGI. Guía para la interpretación de cartografía edafología. INEGI. http://www.inegi.org.mx/inegi/SPC/doc/INTERNET/EdafIII.pdf
- INEGI. Regiones fisiograficas. Universidad de Colima. Recuperado el 08/05/2018 de http://siic.ucol.mx/Archivos_prov%5C5._Mapa_Regiones_Fisiogr%C3%A1ficas.pdf
- Aparicio, M.J. 2005. Fundamentos de Hidrología de Superficie. Editorial Limusa, México, D.F.
- Becerra, M. Antonio. 1999. Escorrentía, Erosión y Conservación de Suelos. Texcoco México: Primera edición. Universidad Autónoma Chapingo.
- Definiciones | Portal de Suelos de la FAO | Organización de las Naciones Unidas para la Alimentación y la Agricultura. (s. f.). https://www.fao.org/soilsportal/about/definiciones/es/
- Del Medio Ambiente y Recursos Naturales, M. S. (2009b). Informe de la situación del medio ambiente en México: compendio de estadísticas ambientales.
- Del Agua, C. N. (s. f.). Calidad del agua en México. gob.mx. https://www.gob.mx/conagua/articulos/calidad-del-agua
- Giraldo L., L. G, 2002. Memorias de Hidrología Forestal. Departamento de Ciencias Forestales. Universidad Nacional de Colombia.
- INSTITUTO NACIONAL DE ESTADÍSTICA GEOGRAFÍA E INFORMÁTICA y SEMARNAP 1997. Estadísticas del Medio Ambiente México 1997. Ed. INEGI.
- INSTITUTO NACIONAL DE ESTADÍSTICA GEOGRAFÍA E INFORMÁTICA (INEGI). 2009. Guía para la Interpretación de Cartografía Uso del Suelo y Vegetación: Escala 1:250,000: Serie V. México: INEGI, 2009.
- SEMARNAT. Informe de la Situación del Medio Ambiente en México. Compendio de Estadísticas Ambientales. Indicadores Clave, de Desempeño Ambiental y de Crecimiento Verde. Edición 2015. SEMARNART. México. 2016.


CONSULTA PÚBLICA