MANIFESTACIÓN DE IMPACTO AMBIENTAL

Modalidad Particular, Extracción de Materiales en Cauce Federal



Proyecto:

Aprovechamiento de material en greña en una sección del Arroyo San Juan

Promovente:

[redacted]

La Paz, B.C.S., febrero 2026

Consulta pública

ÍNDICE

ÍNDICE i
ÍNDICE DE TABLAS i
ÍNDICE DE FIGURAS ii
I. DATOS GENERALES DEL PROYECTO, DEL PROMOVENTE Y DEL RESPONSABLE TÉCNICO DE LA ELABORACIÓN DEL ESTUDIO DE IMPACTO AMBIENTAL 1
I.1. DATOS GENERALES DEL PROYECTO 1
I.1.1. Nombre del proyecto 1
I.1.2. Datos del sector y tipo de proyecto 1
I.1.2.1. Sector 1
I.1.2.2 Subsector 1
I.1.2.3. Tipo de proyecto 1
I.1.3. Ubicación del proyecto 1
I.1.4. Superficie total del proyecto 5
I.1.5. Tiempo de vida útil del proyecto 7
I.1.6. Presentación de la documentación legal 7
I.2. PROMOVENTE 7
I.2.1. Nombre o razón social 7
I.2.2. Registro Federal de Contribuyentes de la empresa 7
I.2.3. Nombre del representante legal 7
I.2.4. CURP del representante legal 8
I.2.5. Dirección del promovente o de su representante legal para recibir u oír notificaciones 8
I.3. DATOS DEL RESPONSABLE TÉCNICO DE LA ELABORACIÓN DEL ESTUDIO DE IMPACTO AMBIENTAL 8
I.3.1. Nombre o Razón Social 8
I.3.2. Registro Federal de Contribuyentes 8
I.3.3. CURP del responsable técnico de la elaboración del estudio 8
I.3.4. Cédula profesional del responsable técnico de la elaboración del estudio 8
I.3.5. Dirección del responsable técnico del estudio 9
I.3.6. Estudios especiales y equipo técnico colaborador 9

ÍNDICE DE TABLAS

Tabla I-1. Cuadro de construcción del Área del Proyecto (AP). 5

Consulta pública

ÍNDICE DE FIGURAS

Figura I-1. Localización del polígono propuesto para extracción..... 3
Figura I-2. Localización geográfica de la superficie donde se pretende desarrollar el presente proyecto y su relación a las localidades cercanas..... 4
Figura I-3. Localización de la superficie donde se pretende desarrollar el proyecto. 6

Consulta pública

I. DATOS GENERALES DEL PROYECTO, DEL PROMOVENTE Y DEL RESPONSABLE TÉCNICO DE LA ELABORACIÓN DEL ESTUDIO DE IMPACTO AMBIENTAL

I.1. DATOS GENERALES DEL PROYECTO

I.1.1. Nombre del proyecto

"Aprovechamiento de material en greña en una sección del Arroyo San Juan"

I.1.2. Datos del sector y tipo de proyecto

I.1.2.1. Sector

Por la naturaleza de las actividades contempladas, el presente Proyecto se encuentra clasificado dentro del Sector Industrial.

I.1.2.2 Subsector

A su vez, el proyecto corresponde al Subsector denominado Minería (particularmente al de minerales no metálicos).

I.1.2.3. Tipo de proyecto

El presente proyecto lleva por nombre "Aprovechamiento de material en greña en una sección del Arroyo San Juan", tal y como su nombre lo dice, consiste en la Preparación del sitio y Operación y aprovechamiento de un Banco de extracción de material en greña (arenas y gravas) a desarrollarse en una superficie total de 86,888.53 m^2 (8.689 ha) que pertenece a una sección del cauce federal "Arroyo San Juan", mismo que, se ubica en el municipio de Loreto, Estado de Baja California Sur.

I.1.3. Ubicación del proyecto

El área donde se desarrollará el proyecto "Aprovechamiento de material en greña en una sección del Arroyo San Juan", para el cual se elabora el presente estudio, se

Consulta pública

ubica en el municipio de Loreto, aproximadamente 25.8 km al noroeste de la ciudad de Loreto (Figura I-1) y aproximadamente a 3.20 kilómetros al noroeste del poblado identificado como San Juan Bautista L., perteneciente de la misma forma al municipio de Loreto, en el estado de Baja California Sur (Figura I-2).

Consulta pública

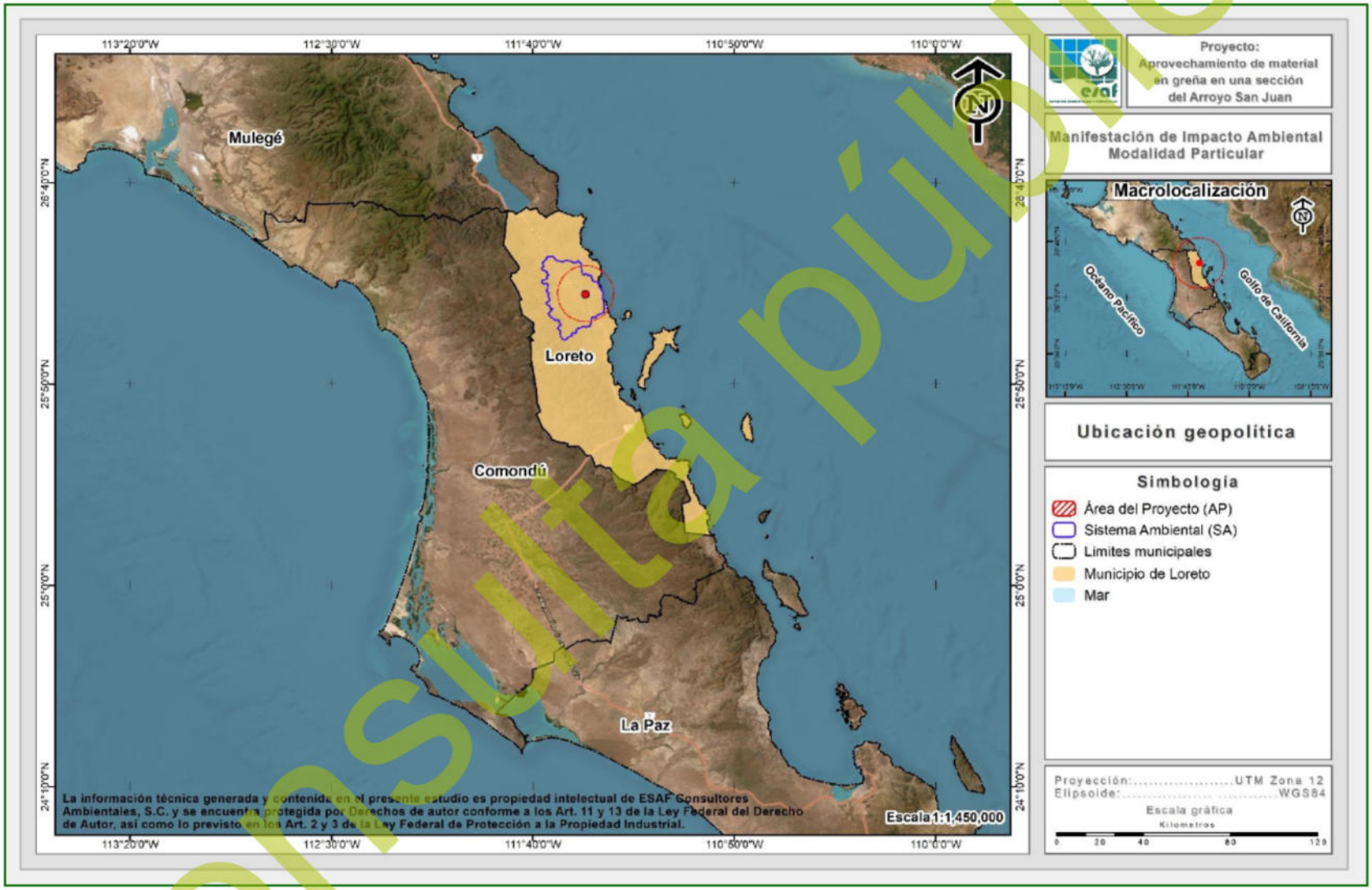

Figura I-1. Localización del polígono propuesto para extracción.

Consulta pública

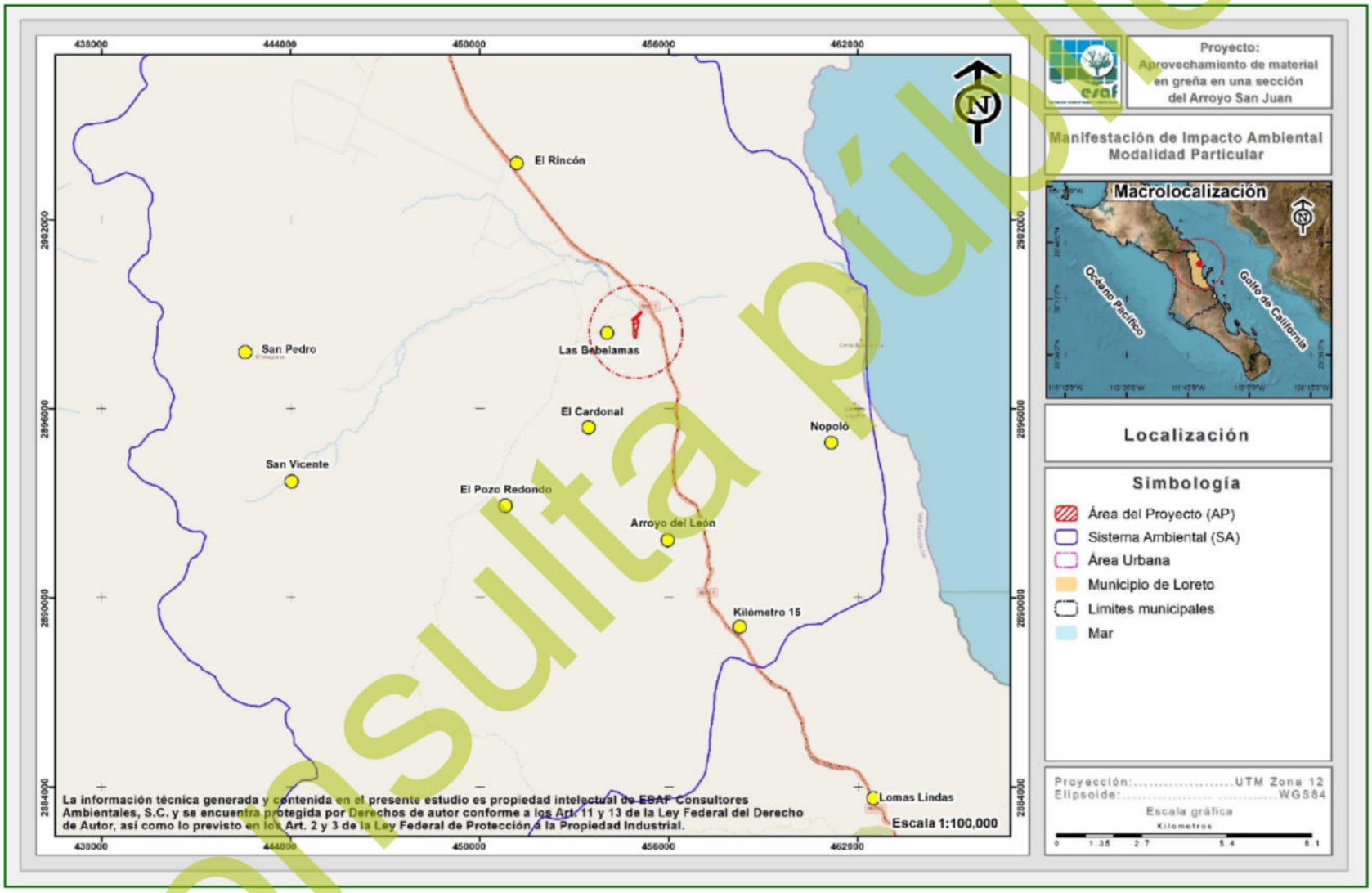

Figura I-2. Localización geográfica de la superficie donde se pretende desarrollar el presente proyecto y su relación a las localidades cercanas.

Consulta pública

I.1.4. Superficie total del proyecto

El proyecto "Aprovechamiento de material en greña en una sección del Arroyo San Juan", como su nombre lo indica, corresponde a la operación de un banco de extracción de material en greña en una sección del cauce principal Arroyo San Juan a través de las etapas Preparación del sitio y de Operación y aprovechamiento; el proyecto pretende desarrollarse en una superficie de **86,888.53 m² (8.689 ha)**, que se ubica a aproximadamente a 25.8 km al noroeste de la ciudad de Loreto, Baja California Sur.

A través de la siguiente tabla se muestra el cuadro de construcción en coordenadas UTM de la superficie antes mencionada, mientras que en la Figura I-3, se muestra su ubicación geográfica.

Tabla I-1. Cuadro de construcción del Área del Proyecto (AP).

Cuadro de construcción del Área del proyecto (AP)P		
Vértice	Coordenadas UTM, WGS84, Zona 12R	
	X	Y
1	455112.8666	2899079.4020
2	455024.5883	2899002.7868
3	454942.5078	2898913.6035
4	454884.9911	2898862.5450
5	454847.7984	2898839.9884
6	454827.2455	2898802.8751
7	454875.8503	2898768.4607
8	454857.9757	2898659.3771
9	454881.8357	2898582.5716
10	454876.3729	2898502.2848
11	454877.4000	2898366.0300
12	454906.3876	2898247.8419
13	454952.9028	2898249.1526
14	454967.1766	2898360.6046
15	454981.2919	2898486.5056
16	455012.1812	2898630.1598
17	455052.0300	2898784.0300
18	454968.0300	2898812.8100
19	454940.4314	2898822.2658

Cuadro de construcción del Área del proyecto (AP)P		
Vértice	Coordenadas UTM, WGS84, Zona 12R	
	X	Y
20	454948.2300	2898831.6066
21	455136.9936	2899057.7007
Superficie: 86,888.53 m²		

Consulta pública

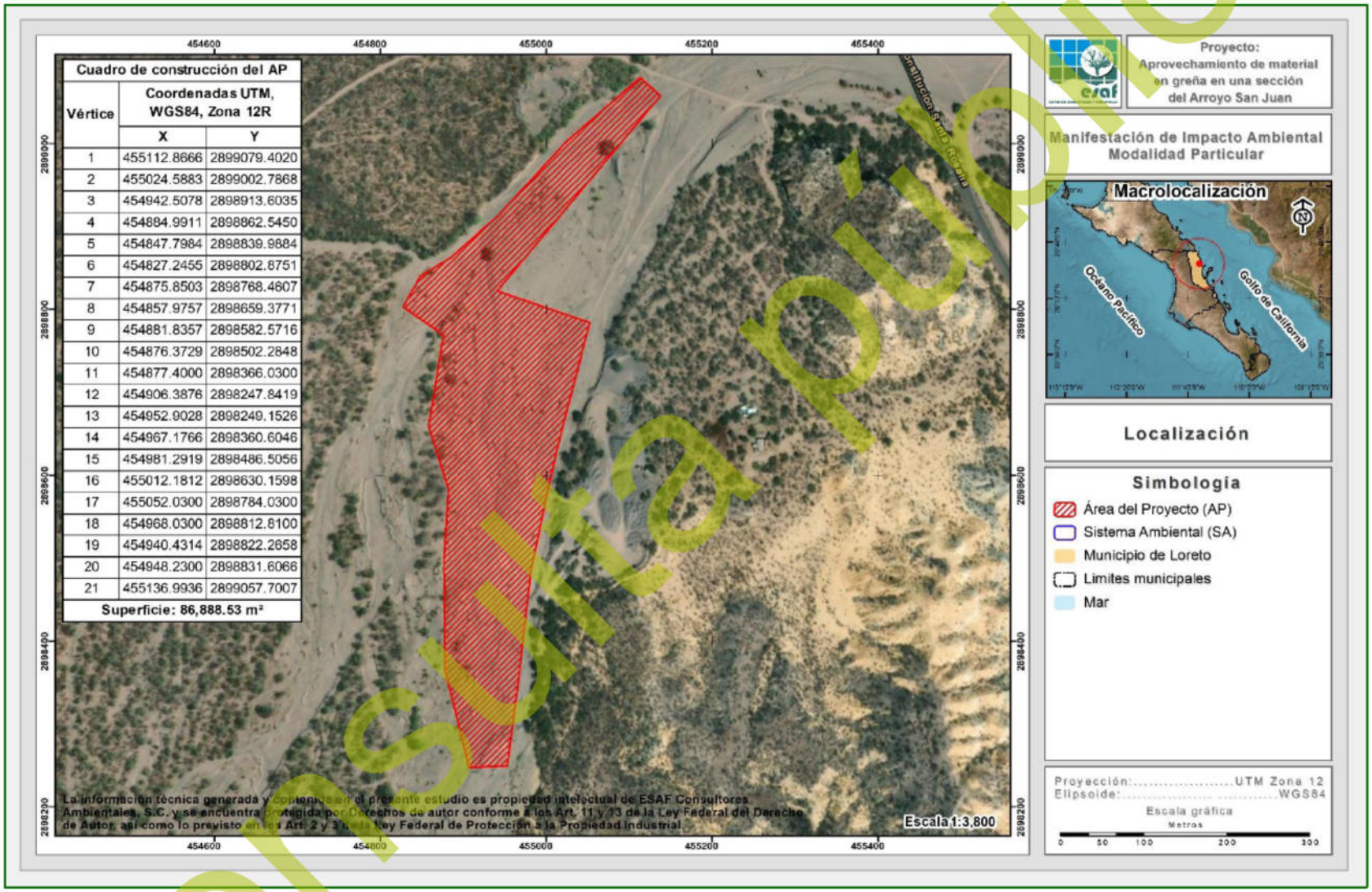

Figura I-3. Localización de la superficie donde se pretende desarrollar el proyecto.

Consulta pública

I.1.5. Tiempo de vida útil del proyecto

El presente Proyecto denominado "Aprovechamiento de material en greña en una sección del Arroyo San Juan", como su nombre lo indica, consiste en la preparación del sitio y, Operación y aprovechamiento de un Banco de extracción de material en greña (arena y gravas) en un cauce federal, cuya vida útil está en función de los resultados que arroja el estudio específico de las características del banco, para este caso se propone una vida útil de **5 años** (60 meses), tiempo en el cual se pretende realizar la extracción del volumen de arena disponible en el cauce.

I.1.6. Presentación de la documentación legal

Copia simple de identificación oficial con fotografía del promovente, quien es una persona física, CURP y Constancia de Situación Fiscal, las cuales se presentan en el Anexo 1.

Debido a que se trata de un cauce federal, el sustento de la tenencia de la tierra será la concesión emitida por la Comisión Nacional del Agua (CONAGUA), sin embargo, será posible contar con esta, siempre y cuando la Delegación Federal de la SEMARNAT no tenga inconveniente en resolver favorablemente la presente Manifestación de Impacto Ambiental modalidad particular (MIA-P).

I.2. PROMOVENTE

I.2.1. Nombre o razón social

[redacted]

I.2.2. Registro Federal de Contribuyentes de la empresa

[redacted]

I.2.3. Nombre del representante legal

[redacted]

Consulta pública

I.2.4. CURP del representante legal

[redacted]

I.2.5. Dirección del promovente o de su representante legal para recibir u oír notificaciones

[redacted]

I.3. DATOS DEL RESPONSABLE TÉCNICO DE LA ELABORACIÓN DEL ESTUDIO DE IMPACTO AMBIENTAL

I.3.1. Nombre o Razón Social

[redacted]

I.3.2. Registro Federal de Contribuyentes

[redacted]

I.3.3. CURP del responsable técnico de la elaboración del estudio

[redacted]

I.3.4. Cédula profesional del responsable técnico de la elaboración del estudio

Cédula profesional: [redacted]

Consulta pública



I.3.5. Dirección del responsable técnico del estudio

[redacted]

I.3.6. Estudios especiales y equipo técnico colaborador

La empresa [redacted] se encargó de elaborar el Levantamiento Topográfico y el estudio geohidrológico necesario para delimitar la superficie y determinar la propuesta de aprovechamiento.

Consulta pública

La información técnica generada y contenida en el presente estudio es propiedad intelectual de ESAF Consultores Ambientales, S.C. y se encuentra protegida por Derechos de autor conforme a los Art. 11 y 13 de la Ley Federal del Derecho de Autor, así como lo previsto en los Art. 2 y 3 de la Ley Federal de Protección a la Propiedad Industrial. Se permite la reproducción de este material sin previa autorización, siempre y cuando se haga con absoluta precisión, su uso no tenga fines comerciales y se cite debidamente la fuente, con el correspondiente crédito a ESAF Consultores Ambientales, S.C.

Como citar:

ESAF S.C. (2026). Manifestación de Impacto Ambiental, Modalidad Particular. Aprovechamiento de material en greña en una sección del Arroyo San Juan. *Fecha de consulta y Dirección URL*.

Consulta pública

ÍNDICE

ÍNDICE ..... **I**
ÍNDICE DE TABLAS ..... **II**
ÍNDICE DE FIGURAS ..... **II**
II. DESCRIPCIÓN DEL PROYECTO **1**
II.1. INFORMACIÓN GENERAL DEL PROYECTO **1**
II.1.1. Naturaleza del proyecto 1
II.1.1.1. Tipificación dentro de la legislación vigente 1
II.1.1.1.1. En relación a la LGEEPA y su reglamento vigente en materia de evaluación del impacto ambiental 1
II.1.2. Antecedentes 3
II.1.3. Justificación 4
II.1.4. Objetivo 6
II.1.5. Selección del sitio 7
II.1.6. Ubicación física del proyecto y planos de localización 7
II.1.7. Vías de acceso al área 10
II.1.8. Inversión requerida 10
II.1.9. Superficie y dimensiones del proyecto 11
II.1.10. Tasa de recuperación de la cuenca de aportación de sedimentos 14
II.1.11. Uso actual de suelo y/o cuerpos de agua en el sitio del proyecto y en sus colindancias 15
II.1.11.1. Uso actual y vocacional de suelo en el sitio del proyecto 15
II.1.11.2. Uso actual y vocacional de suelo en las colindancias del sitio del proyecto 15
II.1.12. Urbanización del área y descripción de servicios requeridos 16
II.2. CARACTERÍSTICAS PARTICULARES DEL PROYECTO **16**
II.2.1. Programa general de trabajo 18
II.2.2. Preparación del sitio 21
II.2.2.1. Preliminares 21
II.2.2.2. Actividades de ahuyentamiento, captura y/o translocación de fauna silvestre 21
II.2.3. Etapa de operación y aprovechamiento 22
II.2.4. Abandono del sitio 23
II.2.5. Utilización de explosivos 23
II.2.6. Generación, manejo y disposición de residuos sólidos, líquidos y emisiones a la atmósfera 23
II.2.6.1. Generación, manejo y disposición de residuos sólidos 24
II.2.6.2. Generación, manejo y disposición de residuos líquidos 24
II.2.6.3. Generación y manejo de emisiones 25

Consulta pública

II.2.6.3.1. Emisiones a la atmósfera 25
II.2.6.3.2. Emisiones de ruido 26
II.2.7. Infraestructura para el manejo y la disposición adecuada de los residuos 26

ÍNDICE DE TABLAS

Tabla II-1. Inversión inicial requerida. 11
Tabla II-2. Cuadro de construcción de la sección de cauce federal propuesta para banco de extracción de material en greña. 11
Tabla II-3. Superficie a afectar en m^2 por tipo de uso de suelo. 15
Tabla II-4. Programa para la extracción de 174,074.48 m^3 de material en greña del cauce federal del Arroyo San Juan donde se pretende desarrollar el proyecto. 17
Tabla II-5. Programa general de trabajo para la ejecución de las actividades extractivas durante el desarrollo del proyecto. 20

ÍNDICE DE FIGURAS

Figura II-1. Ubicación de Área del Proyecto y sus localidades más cercanas. 9
Figura II-2. Localización de la sección de cauce federal donde se pretende realizar el aprovechamiento extractivo. 13
Figura II-3. Programa extractivo de la sección solicitada del cauce federal del Arroyo San Juan. 18

Consulta pública

II. DESCRIPCIÓN DEL PROYECTO

II.1. INFORMACIÓN GENERAL DEL PROYECTO

II.1.1. Naturaleza del proyecto

El presente proyecto, denominado "**Aprovechamiento de material en greña en una sección del Arroyo San Juan**", consiste en la preparación del sitio, así como en la operación y aprovechamiento de un banco de extracción de material en greña localizado en una sección del cauce federal del Arroyo San Juan. Dicho proyecto se ubica en el municipio de Loreto, estado de Baja California Sur, iniciando en las coordenadas UTM Zona 12 siguientes: 455,112.8666 (X) y 2'899,079.4020 (Y).

El proyecto en cuestión de acuerdo con las actividades que contempla se encuentra enmarcado dentro del Sector Industrial, clasificándose dentro del Subsector Minería (minerales no metálicos).

II.1.1.1. Tipificación dentro de la legislación vigente

II.1.1.1.1. En relación a la LGEEPA y su reglamento vigente en materia de evaluación del impacto ambiental

El proyecto se inserta en la Fracción X del artículo 28, de la Ley General del Equilibrio Ecológico y la Protección al Ambiente; la cual se menciona a continuación.

Fracción X. *Obras y actividades en humedales, ecosistemas costeros, lagunas, ríos, lagos y esteros conectados con el mar, así como en sus litorales o zonas federales.*

De la misma manera, se inserta en el Capítulo II, Artículo 5º, incisos R, fracción II del Reglamento de la Ley General del Equilibrio Ecológico y la Protección al Ambiente en materia de evaluación del impacto ambiental.

Inciso R). *Obras y actividades en humedales, manglares, lagunas, ríos, lagos y esteros conectados con el mar, así como en sus litorales o zonas federales:*

Consulta pública

Fracción II. *Cualquier actividad que tenga fines u objetivos comerciales, con excepción de las actividades pesqueras que no se encuentran previstas en la fracción XII del artículo 28 de la Ley y que de acuerdo con la Ley de Pesca y su reglamento no requieren de la presentación de una manifestación de impacto ambiental, así como de las de navegación, autoconsumo o subsistencia de las comunidades asentadas en estos ecosistemas.*

Adicionalmente las MIA´s podrán ser presentadas en modalidad Regional o Particular conforme lo señala el artículo 10 y 11 del Reglamento de la LGEEPA, los cuales se citan a continuación:

Artículo 10. *Las manifestaciones de impacto ambiental deberán presentarse en las siguientes modalidades:*

I. Regional, o

II. Particular.

Artículo 11.- Las manifestaciones de impacto ambiental se presentarán en la modalidad regional cuando se trate de:

I. Parques industriales y acuícolas, granjas acuícolas de más de 500 hectáreas, carreteras y vías férreas, proyectos de generación de energía nuclear, presas y, en general, proyectos que alteren las cuencas hidrológicas;

II. Un conjunto de obras o actividades que se encuentren incluidas en un plan o programa parcial de desarrollo urbano o de ordenamiento ecológico que sea sometido a consideración de la Secretaría en los términos previstos por el artículo 22 de este reglamento;

III. Un conjunto de proyectos de obras y actividades que pretendan realizarse en una región ecológica determinada, y

IV. Proyectos que pretendan desarrollarse en sitios en los que, por su interacción con los diferentes componentes ambientales regionales, se prevean impactos

Consulta pública

acumulativos, sinérgicos o residuales que pudieran ocasionar la destrucción, el aislamiento o la fragmentación de los ecosistemas.

En los demás casos, la manifestación deberá presentarse en la modalidad particular.

El proyecto "Aprovechamiento de material en greña en una sección del Arroyo San Juan " se trata de la Preparación del sitio y Operación y aprovechamiento de un banco de extracción de material en greña (arenas y gravas) en un depósito aluvial dentro de una sección del cauce federal conocido como Arroyo San Juan; de acuerdo con la naturaleza del proyecto, así como de las actividades contempladas para este, le corresponde la elaboración de una Manifestación de Impacto Ambiental Modalidad Particular (MIA-P); para ser sometida a revisión y dictaminación ante la Secretaria de Medio Ambiente y Recursos Naturales (SEMARNAT), Delegación Federal en el Estado de Baja California Sur; para obtener la autorización en dicha materia para la ejecución del proyecto y sus actividades.

II.1.2. Antecedentes

Que el C. Francisco González Araiza, en su carácter de Representante Legal de la sociedad mercantil denominada **Materiales y Triturados San Bruno S. de R.L. de C.V**. mediante la Solicitud Única de Servicios Hídricos y escrito libre de fecha 04 de marzo de 2019, para efectuar trámite de concesión para la extracción de materiales pétreos (Material en greña) por un volumen de 76, 424.95 metros cúbicos, en una superficie de 38,305.313 metros cuadrados, para uso de Servicios, a extraer de un polígono ubicado en la margen izquierda del Arroyo San Juan, aproximadamente a 550 metros hacia aguas arriba del cruce del arroyo con la Carretera Transpeninsular tramo Loreto-Mulegé, Localidad Loreto, Municipio de Loreto, Estado de Baja California Sur, por un plazo de 10 (diez) años; iniciando con ello el trámite CNA-01-005 "Concesión para la extracción de materiales", e integrando **expediente administrativo No. BCS-L-0094-04-03-19.**

Consulta pública

Asi mismo el promovente, presentó copia de **Oficio No. SEMARNAT-BCS.02.01.IA.250/13**, de fecha 25 de marzo de 2013, emitido por la secretaria de Medio Ambiente y Recursos Naturales, Delegación Federal en Baja California Sur, en la que se aprueba la exención en Materia de Impacto Ambiental.

Sin embargo, conforme al Termino tercero del **oficio de Resolución B00.903.01.-1170 12 con fecha del agosto de 2020 (Anexo 4)**, AUTORIZA a la sociedad mercantil denominada Materiales y Triturados San Bruno S. de R.L. de C.V., la extracción de materiales pétreos (Material en greña) por un volumen de 76,424.95 metros cúbicos, en una superficie de 38,305.313 metros cuadrados, para uso de Servicios, a extraer de un polígono ubicado en el cauce del Arroyo San Juan, aproximadamente a 550 metros hacia aguas arriba del cruce del arroyo con la Carretera Transpeninsular tramo Loreto-Mulegé, Localidad Loreto, Municipio de Loreto, Estado de Baja California Sur, **por un plazo de 5 (cinco) años**, contados a partir del día siguiente de la notificación de la presente resolución.

Por lo anterior, se presenta la Manifestación de Impacto Ambiental, con la finalidad de contar con la autorización correspondiente para el aprovechamiento de material en greña en una sección del cauce federal del Arroyo San Juan. Dado que el proyecto se desarrolla sobre una superficie de carácter federal, la regulación y autorización de dicho aprovechamiento es competencia del ámbito federal.

II.1.3. Justificación

Mediante el presente estudio se pretende obtener la autorización en materia de Impacto Ambiental para estar en condiciones de aprovechar el material a extraer material en greña, el cual, se ubica en una sección de un cauce federal identificado como “Arroyo San Juan”, y todo ello con la finalidad de abastecer la demanda de material pétreo (arenas y gravas) para construcción, dado que el proyecto se desarrolla sobre superficie de índole federal, la regulación del aprovechamiento es competencia Federal.

Consulta pública

Al interior del Área del Proyecto (AP), únicamente se contempla realizar actividades de limpieza que consisten esencialmente en la eliminación de algunos residuos sólidos como basura que puedan llegar a encontrarse en el AP, así como, pastos; ya que el uso que actualmente tiene el terreno es cauce federal, el cual, no presenta vegetación forestal, y una vez realizada la extracción del cauce tendrá procesos de recuperación y seguirá conservando el mismo uso, en el **Anexo 7** de manera impresa del presente documento se presenta evidencia fotográfica de las características actuales de la superficie donde se pretende desarrollar el proyecto.

El aprovechamiento extractivo afectará principalmente de manera temporal a los factores suelo, aire y calidad escénica del Sistema Ambiental (SA), sin embargo, el efecto será de magnitud baja y una vez que el banco culmine su vida útil, dadas las condiciones de escurrimientos y aporte de sedimentos en la zona, **este tendrá la capacidad de recuperar sus características iniciales**.

Durante el desarrollo de este proyecto n**o será necesario llevar a cabo actividades de rescate, colecta y reubicación de especies de flora** consideradas en alguna categoría dentro de la NOM-059-SEMARNAT-2010 ya que, la superficie donde se pretende desarrollar el proyecto se encuentra desprovisto de vegetación forestal.

Durante los recorridos de campo para identificar la presencia de fauna silvestre, en especial aquella que se encontrará en alguna categoría de riesgo, se logró identificar solamente dos especies de fauna silvestre enlistadas en la NOM-059-SEMARNAT-2010, estas corresponden a *Callisaurus draconoides* (Cachora arenera) y *Uta stansburiana* (Lagartija norteña), sin embargo, dentro de esta zona se reporta bibliográficamente una gran abundancia de especies enlistadas en alguna categoría de riesgo en la mencionada norma, por lo tanto, con la ejecución de las actividades del proyecto, se proponen una serie de medidas de prevención y/o mitigación, en caso de tener presencia de alguno de los ejemplares, con la finalidad de que se tenga la menor afectación a la fauna silvestre durante las diferentes etapas del proyecto.

Consulta pública

El proyecto utilizará un ramal de terracería desde la carretera Transpeninsular en su tramo Loreto - Santa Rosalía, y que conduce en dirección este al cauce propuesto para aprovechamiento.

De acuerdo con las actividades que se contemplan dentro del proyecto, no serán necesarios los servicios de energía eléctrica y agua; para el caso del drenaje, se utilizarán sanitarios portátiles, los cuales, serán instalados y mantenidos (limpieza) por parte de una empresa contratada; finalmente, en el caso de la recolección de basura, la Promovente contratará el servicio de una empresa privada, la cual realizará la recolección y disposición de estos residuos. Cabe señalar que, en el caso de la contratación de alguna empresa privada para algún servicio, estas deberán contar con todas las autorizaciones correspondientes, así como realizar sus actividades de acuerdos a los lineamientos establecidos.

II.1.4. Objetivo

De acuerdo a la naturaleza del proyecto, las actividades contempladas y al Programa extractivo, se pretende **realizar la extracción de un volumen de 174,074.48 m³ de material en greña** sobre el cauce federal Arroyo San Juan en el municipio de Loreto, estado de Baja California Sur.

Dentro de los objetivos principales del proyecto se pueden señalar los siguientes:

- ✓ Obtener la autorización en materia de Impacto Ambiental para estar en condiciones de solicitar la concesión de la superficie propuesta para la extracción, y el posterior aprovechamiento de material en greña (arenas y gravas) en una sección del Arroyo San Juan.
- ✓ Aumentar la derrama económica en la región de Loreto.
- ✓ Generar nuevas fuentes de trabajo para los habitantes de las poblaciones cercanas al Área del Proyecto (AP).
- ✓ Coadyuvar e impulsar el desarrollo de la región de manera armónica y

Consulta pública

sustentable.

- ✓ Aumentar la oferta de materiales para la construcción, específicamente de arena.

II.1.5. Selección del sitio

Los criterios para la selección del sitio fueron principalmente los siguientes:

- ✓ La cercanía del tramo de cauce federal con la ubicación de la Promovente; o al menos con su área de influencia económica.
- ✓ La identificación de un tramo de cauce federal sin concesionar y con material suficiente para poder amortizar la inversión inicial y asegurar al menos 5 años de aprovechamiento constante.
- ✓ Debido a las características físicas, la superficie donde se pretende desarrollar el proyecto no cuenta con aptitud para cultivos agrícolas.

Una vez identificado este tramo específico de cauce federal en el Arroyo San Juan no se consideraron sitios alternativos para el desarrollo del proyecto, ya que se trata de una superficie que cuenta con las características necesarias para la extracción de material en greña (arenas y gravas).

II.1.6. Ubicación física del proyecto y planos de localización

El banco de extracción de materia en greña (arenas y gravas) forma parte de un depósito aluvial, específicamente se ubica en una sección del Arroyo San Juan, en el municipio de Loreto, Baja California Sur. El proyecto cuenta con una superficie de **86,888.53 m^2 (8.689 ha)**, e inicia en las coordenadas UTM Zona 12 siguientes: 455,112.8666 (X) y 2'899,079.4020 (Y).

Como se ha mencionado, la localidad más cercana es el poblado de Loreto y la mejor manera de llegar al proyecto partiendo de dicha localidad es la siguiente:

Consulta pública

Tomando como salida la localidad de Loreto, se toma la Carretera Transpeninsular Loreto - Santa Rosalía y tras recorrer 22.29 kilómetros aproximados dicha carretera hacia el norte, se llegar a un camino de terracería a la derecha, por el cual, se podrá bajar al Arroyo San Juan, una vez ahí se tomará dirección al noroeste por aproximadamente 337.56 metros, donde se ubicará el AP (Figura II-1).

Consulta pública

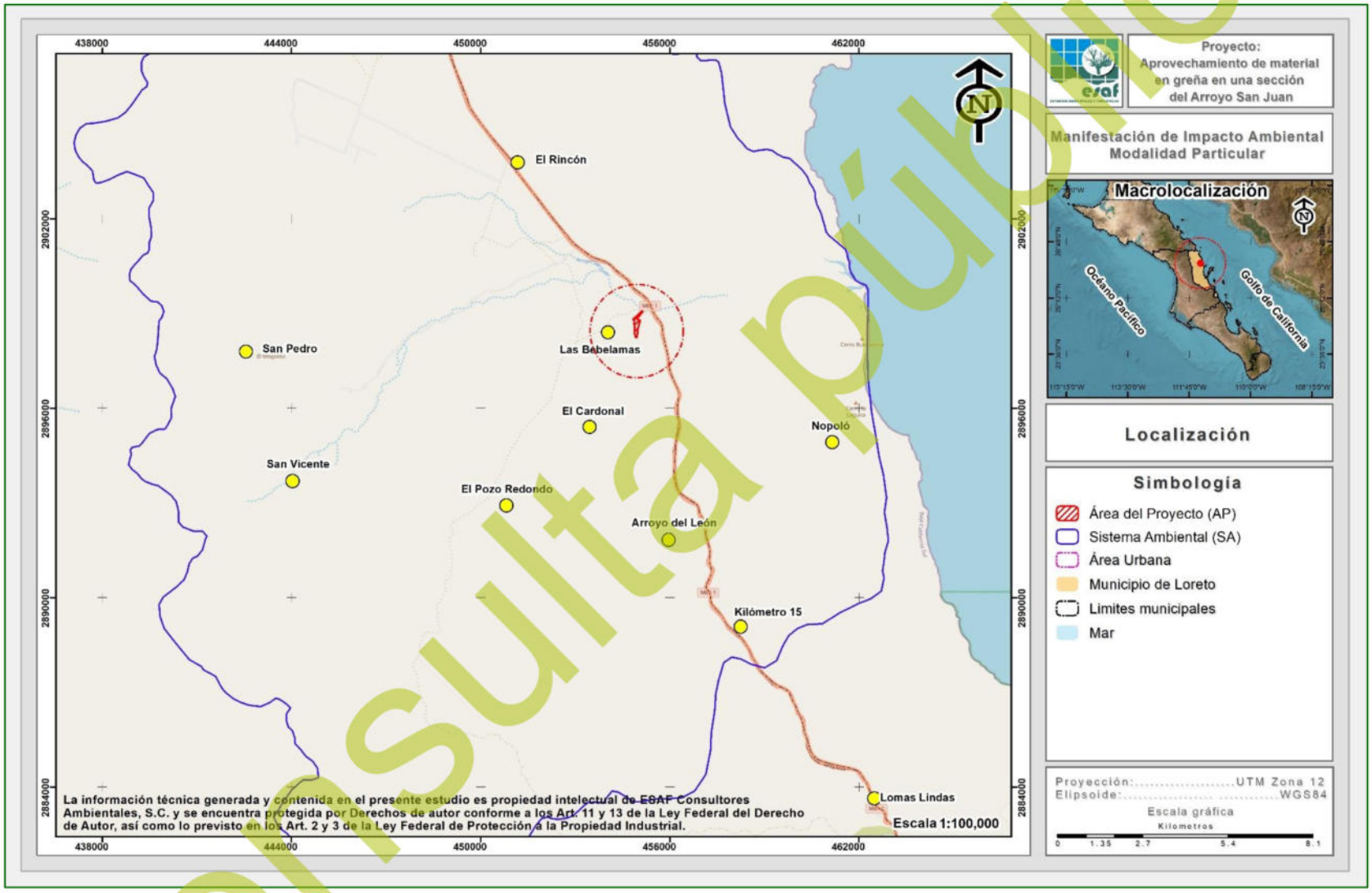

Figura II-1. Ubicación de Área del Proyecto y sus localidades más cercanas.

Consulta pública

II.1.7. Vías de acceso al área

Las actividades propuestas en la presente MIA-P se pretenden ubicar en la cercanía de la localidad de Loreto, por lo que, la mejor forma de llegar al Área del Proyecto (AP), tal y como se mencionó anteriormente, es la siguiente:

Tomando como salida la localidad de Loreto, se toma la Carretera Transpeninsular Loreto - Santa Rosalía y tras recorrer 22.29 kilómetros aproximados dicha carretera hacia el norte, se llegar a un camino de terracería a la derecha, por el cual, se podrá bajar al Arroyo San Juan, una vez ahí se tomará dirección al noroeste por aproximadamente 337.56 metros, donde se ubicará el AP.

II.1.8. Inversión requerida

Para el cálculo de la inversión inicial se consideró:

1. **Elaboración de estudios y obtención de autorizaciones.** El proyecto contempla los estudios topográficos, estimación de volúmenes de aprovechamiento y de impacto ambiental, así como pagos de derechos necesarios para poder obtener las diferentes autorizaciones y consecuentes.

2. **Equipo y maquinaria.** Adquisición y/o renta de maquinaria necesaria para cargar el material y equipo de transporte para llevar el producto al consumidor final.

3. **Medidas de mitigación de impactos ambientales.** Además, se consideró un monto; para la aplicación de medidas de mitigación de impactos ambientales y reportes contenidos en las diferentes autorizaciones.

Con todo esto se obtiene un total de la inversión inicial de $1,241,000.00 (un millón doscientos cuarenta y un mil pesos 00/100 M.N.), tal y como se muestra en la siguiente tabla.

Consulta pública

Tabla II-1. Inversión inicial requerida.

Concepto	Cantidad	Costo unitario	Costo total
Levantamiento topográfico, cálculo de volúmenes de aprovechamiento y elaboración de Manifestación de Impacto Ambiental.	1	$200,000.00	$200,000.00
Pagos de derechos por recepción, evaluación y dictamen de la Manifestación de Impacto Ambiental.	1	$55,000.00	$55,000.00
Pagos de derechos para concesión de la zona federal.	1	$6,000.00	$6,000.00
Adquisición o renta de equipo de transporte.	3	$100,000.00	$300,000.00
Adquisición o renta de maquinaria para la carga de camiones.	3	$150,000.00	$450,000.00
Aplicación de las medidas de mitigación de impactos contenidas en la respectiva resolución.	1	$180,000.00	$180,000.00
Asesoría técnica durante la entrega de los diferentes reportes de aprovechamiento ante CONAGUA.	1	$50,000.00	$50,000.00
Total			**$1,241,000.00**

II.1.9. Superficie y dimensiones del proyecto

La superficie total que comprende el Área del Proyecto (AP), de acuerdo con los polígonos propuestos para el aprovechamiento de material en greña (arena y grava) corresponde a **86,888.53 m^2 (8.689 ha)**, ubicado a aproximadamente 25.8 km al noroeste de la ciudad de Loreto, perteneciente de la misma forma al municipio de Loreto, en el estado de Baja California Sur.

En la siguiente Tabla II-2 se muestra el cuadro de construcción en coordenadas UTM la superficie propuesta para el desarrollo del proyecto para la realización de sus actividades extractivas de material en greña, mientras que en la Figura II-2 se muestra su ubicación geográfica; mismos que se integran de manera impresa en el Anexo 2 y de manera digital en el Anexo A.

Tabla II-2. Cuadro de construcción de la sección de cauce federal propuesta para banco de extracción de material en greña.

Cuadro de construcción del área de Proyecto (AP)		
Vértice	Coordenadas UTM, WGS84, Zona 12R	
	X	Y
1	455112.8666	2899079.4020
2	455024.5883	2899002.7868

Consulta pública

Cuadro de construcción del área de Proyecto (AP)		
Vértice	Coordenadas UTM, WGS84, Zona 12R	
	X	Y
3	454942.5078	2898913.6035
4	454884.9911	2898862.5450
5	454847.7984	2898839.9884
6	454827.2455	2898802.8751
7	454875.8503	2898768.4607
8	454857.9757	2898659.3771
9	454881.8357	2898582.5716
10	454876.3729	2898502.2848
11	454877.4000	2898366.0300
12	454906.3876	2898247.8419
13	454952.9028	2898249.1526
14	454967.1766	2898360.6046
15	454981.2919	2898486.5056
16	455012.1812	2898630.1598
17	455052.0300	2898784.0300
18	454968.0300	2898812.8100
19	454940.4314	2898822.2658
20	454948.2300	2898831.6066
21	455136.9936	2899057.7007
Superficie: 86,888.53 m²		

Consulta Pública

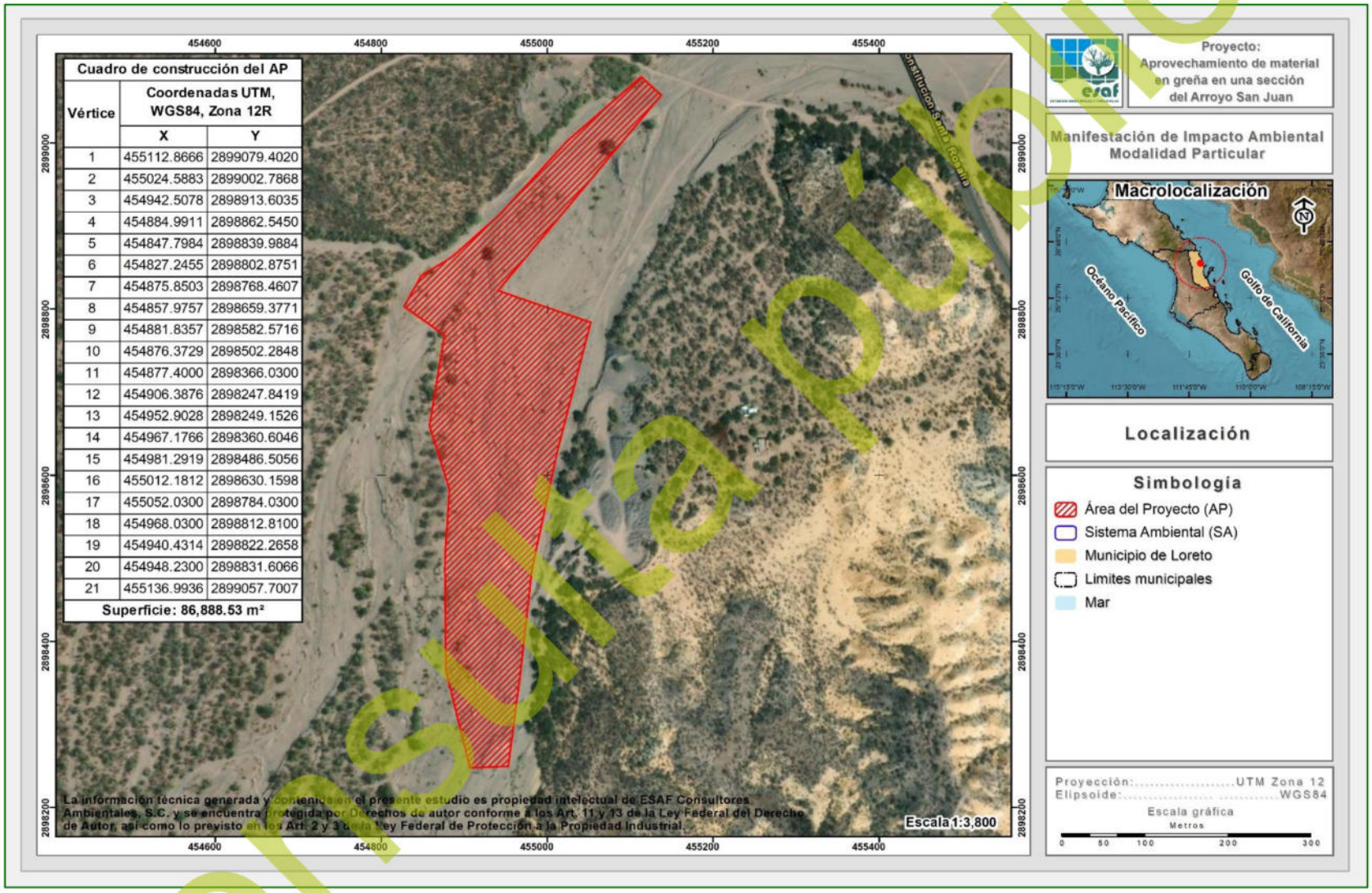

Figura II-2. Localización de la sección de cauce federal donde se pretende realizar el aprovechamiento extractivo.

Consulta pública

II.1.10. Tasa de recuperación de la cuenca de aportación de sedimentos

La Promovente pretende extraer un volumen de material en greña (arena y grava) de **174,074.48 m^3 en un periodo de 5 años**, con un Programa extractivo para los primeros 59 meses de 2,900 m^3, y finalmente, el último mes de 2,974.48 m^3. Para ello solicitó un estudio con el fin de determinar la tasa de recuperación de sedimentos de los materiales a extraer. El estudio de referencia se efectuó tomando como base una precipitación de diseño de 204.94 mm (para un periodo de 10 años), dato que fue obtenido de la proyección estadística de los registros de precipitación de la estación climatológica de Loreto, por ser la que incide en el área en estudio (información proporcionada por CONAGUA), determinándose un volumen de recuperación del banco de **71,280.38 m^3/día.**

Con estos resultados podemos estimar que **el banco de extracción solicitado se puede recuperar al 100% con tan solo una lluvia de 204.94 mm en el periodo de 10 años**; por consiguiente, el volumen de extracción propuesto no afectará la tasa de recuperación de la cuenca de aportación y de la misma manera no afectará el volumen de sedimentos que son transportados por el cauce del proyecto.

En términos de superficie, si bien es cierto que con el proyecto aquí propuesto existe un aumento en la superficie aprovechable en el área de aportación de sedimentos, esta superficie es de apenas 86,888.53 m^2 (8.689 ha), lo que representa el 0.016% con respecto a la superficie total de la cuenca de aportación, la cual es de 547 Km^2 (54,700 ha).

En el **Anexo 5** se presenta de manera impresa el Estudio Geohidrológico que sustenta la propuesta de aprovechamiento extractivo del proyecto, mismo que se presenta en formato digital (**Anexo C**) con los cálculos realizados para el estudio y el Programa de extracción.

Consulta pública

II.1.11. Uso actual de suelo y/o cuerpos de agua en el sitio del proyecto y en sus colindancias

II.1.11.1. Uso actual y vocacional de suelo en el sitio del proyecto

El sitio del proyecto cuenta con un uso actual catalogado como cauce federal (Arroyo), ya que en él se presentan escurrimientos intermitentes durante la temporada de lluvias, por las características del material en greña (arenas y gravas) se puede catalogar con vocación al uso extractivo, tal como se muestra en la siguiente tabla.

Tabla II-3. Superficie a afectar en m^2 por tipo de uso de suelo.

Descripción	Superficie (m^2)	Superficie (ha)	%
Cauce federal Arroyo San Juan	86,888.53	8.689	100.00
Total	**86,888.53**	**8.689**	**100.00**

II.1.11.2. Uso actual y vocacional de suelo en las colindancias del sitio del proyecto

El sitio del proyecto presenta las siguientes colindancias:

- ***Al Este.*** Terrenos particulares con uso forestal y escurrimientos intermitentes que interceptan con el Arroyo San Juan.
- ***Al Oeste.*** Terrenos particulares con uso forestal y escurrimientos intermitentes que interceptan con el Arroyo San Juan.
- ***Al Norte*** Aguas abajo del cauce federal conocido como Arroyo San Juan sin uso económico aparente, a la par de promontorios rocosos y la carretera Transpeninsular Loreto – Santa Rosalía.
- ***Al Sur.*** Aguas arriba del cauce federal conocido como Arroyo San Juan.

No se identificaron cuerpos de agua en el sitio del proyecto o en sus colindancias.

Consulta pública

II.1.12. Urbanización del área y descripción de servicios requeridos

De acuerdo con las características del tipo de actividad que se pretenden realizar (extracción y aprovechamiento de material en greña), no es necesario contar con algún tipo de urbanización o servicios como drenaje, energía eléctrica o agua, sin embargo, en caso de requerir esta, se realizará la compra a través de empresas que ofrezcan dicho servicio, como es el caso de sanitarios portátiles o agua por medio de pipas.

El proyecto únicamente pretende utilizar el camino de terracería que va del entronque de la carretera Transpeninsular en su tramo Loreto – Santa Rosalía al AP del banco de extracción de material en greña, así como los caminos de terracería que dirigen hacia el Arroyo San Juan.

II.2. CARACTERÍSTICAS PARTICULARES DEL PROYECTO

La superficie donde se pretende desarrollar el proyecto consiste en un depósito aluvial, el cual, está constituido por material en greña (arenas y gravas), ubicado en una sección del Arroyo San Juan, municipio de Loreto, Baja California Sur, el cual contará con una superficie de 86,888.53 m^2 (8.689 ha), e inicia en las coordenadas UTM Zona 12 R siguientes: 455,112.8666 (X) y 2'899,079.4020 (Y).

El volumen de extracción solicitado, está en función de lo estimado por la empresa Ingeniería Geohidráulica, S. C.; es decir, **se pretende extraer un volumen de material en greña de 174,074.48 m^3 en un periodo de 5 años**, con un Programa extractivo de 2,900 m^3 mensuales y cerrando el último mes con 2,974.48 m^3.

En la actividad a realizar no se llevarán a cabo obras permanentes dentro del cauce, ni existen obras para la extracción, las actividades se efectuarán utilizando el sistema mecanizado (cargador frontal), el banco tiene un ancho variable y una profundidad media de corte de 2.00 metros, situación que evita que el flujo escurra por las márgenes de la corriente, de este modo se evita el daño de socavación en sus taludes, así como la deforestación de la flora en los extremos.

Consulta pública

Con el objetivo de que el Arroyo San Juan recupere de manera gradual el sedimento extraído, los trabajos de extracción se efectuarán iniciando el corte de aguas abajo hacia aguas arriba de la citada corriente, evitando con ello la contaminación del banco, permitiendo encauzar de una manera eficiente sus aguas. En la Tabla II-4 y Figura II-3 se muestra la propuesta mensual del programa de extracción para los próximos 5 años.

Tabla II-4. Programa para la extracción de 174,074.48 m^3 de material en greña del cauce federal del Arroyo San Juan donde se pretende desarrollar el proyecto.

Mes	volumen a extraer por mes (m^3)	volumen acumulado (m^3)
1	2,900	2,900
2	2,900	5,800
3	2,900	8,700
4	2,900	11,600
5	2,900	14,500
6	2,900	17,400
7	2,900	20,300
8	2,900	23,200
9	2,900	26,100
10	2,900	29,000
11	2,900	31,900
12	2,900	34,800
13	2,900	37,700
14	2,900	40,600
15	2,900	43,500
16	2,900	46,400
17	2,900	49,300
18	2,900	52,200
19	2,900	55,100
20	2,900	58,000
21	2,900	60,900
22	2,900	63,800
23	2,900	66,700
24	2,900	69,600
25	2,900	72,500
26	2,900	75,400
27	2,900	78,300
28	2,900	81,200
29	2,900	84,100
30	2,900	87,000
31	2,900	89,900
32	2,900	92,800
33	2,900	95,700
34	2,900	98,600
35	2,900	101,500
36	2,900	104,400
37	2,900	107,300
38	2,900	110,200
39	2,900	113,100
40	2,900	116,000
41	2,900	118,900
42	2,900	121,800
43	2,900	124,700
44	2,900	127,600
45	2,900	130,500
46	2,900	133,400
47	2,900	136,300
48	2,900	139,200
49	2,900	142,100
50	2,900	145,000
51	2,900	147,900
52	2,900	150,800
53	2,900	153,700
54	2,900	156,600
55	2,900	159,500
56	2,900	162,400
57	2,900	165,300
58	2,900	168,200
59	2,900	171,100
60	**2,974.48**	**174,074.48**

Consulta pública

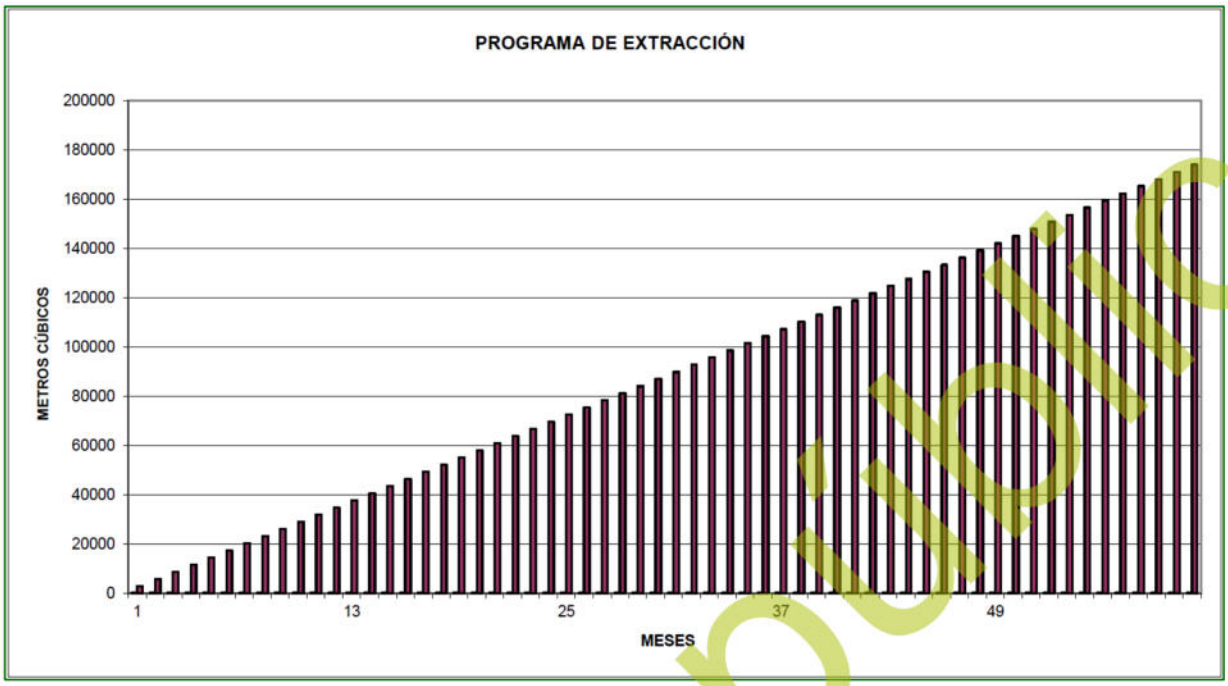

Figura II-3. Programa extractivo de la sección solicitada del cauce federal del Arroyo San Juan.

II.2.1. Programa general de trabajo

Para llevar a cabo las actividades de explotación (excavación y aprovechamiento) del banco de extracción de material en greña, será necesario considerar y definir las siguientes dos fases:

1. **Preparación del sitio.** Comprende la ejecución de actividades que se relacionan desde la contratación del personal, compra o arrendamiento de equipo y/o maquinaria necesaria, pasando por la delimitación y limpieza del polígono del banco, hasta finalizar con la dispersión en el mismo cauce, de la poca hojarasca o residuos resultantes de la limpieza del sitio.

2. **Operación y aprovechamiento.** Comprende la ejecución de actividades que se relacionan desde la contratación del personal, continuando con la excavación gradual del área a aprovechar, para posteriormente realizar un afine de taludes de las secciones aprovechadas y finalizar con la carga y acarreo del material extraído a su destino.

Consulta pública

El Programa general de las actividades para el proyecto se contempla en un periodo de **5 años (60 meses)** para las dos etapas correspondientes a **Preparación del sitio** y de **Operación y aprovechamiento**, tiempo que será contado a partir de la obtención de las autorizaciones correspondientes. En la siguiente tabla se muestran las etapas del proyecto en cuestión, así como las actividades necesarias que se contemplan en el mismo.

Consulta pública

Tabla II-5. Programa general de trabajo para la ejecución de las actividades extractivas durante el desarrollo del proyecto.

Etapas	Actividad		Años																			
			1				2				3				4				5			
	Trimestre		1	2	3	4	1	2	3	4	1	2	3	4	1	2	3	4	1	2	3	4
Preparación del sitio	Preliminares	Contratación de personal.	■	■																		
		Delimitación del polígono.	■	■	■	■																
		Delimitación de las áreas de limpieza.	■				■				■				■				■			
		Limpieza del sitio.		■	■			■	■			■	■			■	■			■	■	
		Picado y dispersión de residuos.		■	■			■	■			■	■			■	■			■	■	
	Actividades de ahuyentamiento, captura y/o translocación de fauna silvestre	Ahuyentamiento de fauna.	■				■				■				■				■			
		Captura y/o translocación de fauna.	■				■				■				■				■			
		Liberación y reubicación de fauna.	■				■				■				■				■			
		Monitoreo de especies liberadas.		■	■			■	■			■	■			■	■			■	■	
Operación y aprovechamiento		Contratación de personal.				■	■	■	■	■	■	■	■	■	■	■	■	■	■	■	■	■
		Cortes y excavaciones de superficies a aprovechar.				■	■	■	■	■	■	■	■	■	■	■	■	■	■	■	■	■
		Adecuación del banco.				■	■	■	■	■	■	■	■	■	■	■	■	■	■	■	■	■
		Carga y acarreo del material extraído.				■	■	■	■	■	■	■	■	■	■	■	■	■	■	■	■	■

Consulta pública

II.2.2. Preparación del sitio

Durante esta fase o etapa denominada Preparación del sitio, será necesario llevar a cabo las siguientes actividades.

II.2.2.1. Preliminares

1) ***Contratación de personal.*** Se contratará personal de las áreas cercanas al Área del Proyecto para realizar las actividades preparativas del sitio.

2) ***Delimitación del polígono.*** Con la utilización de mojoneras, GPS de precisión y cintas fluorescentes se delimitará el polígono general donde se llevará a cabo el aprovechamiento, esto con la finalidad de evitar errores a la hora de realizar las actividades operativas.

3) ***Delimitación de las áreas a limpiar.*** Se identificarán las áreas a limpiar (despejar) dentro de la superficie del proyecto. Con la utilización de mojoneras, GPS de precisión y cintas fluorescentes, se delimitará el área donde se realice la limpieza, esto para evitar errores a la hora de realizar actividades operativas.

4) ***Limpieza del sitio.*** Mediante la utilización de machetes y equipo de transporte del tipo pick-up se eliminará el sitio de la presencia de hierbas y pasto, así como de escombros.

5) ***Picado y dispersión de residuos.*** Los residuos de la limpieza serán picados y dispersados hacia las zonas laterales del banco de extracción para favorecer su descomposición y reintegración al suelo.

II.2.2.2. Actividades de ahuyentamiento, captura y/o translocación de fauna silvestre

1) ***Ahuyentamiento de fauna.*** Con el objetivo de afectar en menor medida a la posible fauna que se encuentre o se acerque a la superficie del banco de extracción, se realizará el ahuyentamiento de las especies de fauna silvestre.

Consulta pública

2) ***Captura y/o translocación de fauna.*** Con el objetivo de afectar en menor medida a la posible fauna que se encuentre o se acerque a la superficie del banco de extracción, en caso de encontrar alguna especie, se realizará la captura de dicho individuo para su posterior reubicación.

3) ***Liberación y reubicación de fauna.*** En el caso de haber capturado alguna especie de fauna silvestre, esta se liberará en algún otro sitio similar dentro del Sistema Ambiental (SA).

4) ***Monitoreo de especies liberadas.*** A su vez, se realizará el monitoreo de las especies liberadas en el SA para determinar su adaptación al entorno.

II.2.3. Etapa de operación y aprovechamiento

Durante esta fase o etapa denominada Operación y aprovechamiento, como su nombre lo indica, se realizarán actividades de Operación y aprovechamiento del banco de extracción, tal y como se muestra a continuación:

1) ***Contratación de personal.*** Se contratará personal de las áreas cercanas al Área del Proyecto para realizar las actividades preparativas del sitio.

2) ***Corte y excavación de la superficie a aprovechar.*** Con la utilización de un cargador frontal se llevará a cabo la excavación del banco para la obtención del material. Esta excavación iniciará aguas abajo y continuará aguas arriba del banco, esto con la finalidad de hacer menos costosas las actividades, de no generar una contaminación del banco con la presencia de residuos y de conformar de la mejor manera el cauce permitiendo un flujo eficiente de sus aguas.

3) ***Afinación de taludes.*** Esta actividad consiste en, mediante el uso de la maquinaria, eliminar la presencia de ramas, piedras y algún otro material extraño en el banco, con la finalidad de conformar de la mejor manera el cauce, así como permitir un flujo más eficiente de sus escurrimientos.

Consulta pública

4) ***Carga y acarreo del material extraído.*** Utilizando cargadores frontales, esta actividad consiste en la carga y el transporte de los materiales al o los sitios donde serán utilizados; por lo que, se realizarán actividades por medio de cargadores frontales y camiones de volteo de 12 o 15 m^3 de capacidad, siendo en estos necesaria la utilización de lonas para cubrir el material y evitar con ello la posible contaminación o de algún otro tipo de incidente por pérdida de material pétreo durante su transporte.

II.2.4. Abandono del sitio

Como se ha visto en el Programa de trabajo y el Cronograma de actividades del proyecto en su totalidad, el proyecto pretende ejecutarse en un periodo de 5 años, por lo que, su abandono será una vez realizada la extracción total del volumen programado en dicho periodo.

Por la naturaleza del proyecto y sus actividades, no es necesario la realización de un Programa de restauración del sitio, debido a que **el sitio tiene la capacidad de recuperar a su estado inicial en una lluvia de 204.94 mm en el periodo de 10 años**; por lo que, una vez abandonado el sitio, dependiendo de la incidencia de la lluvia se recuperará el sedimento extraído.

II.2.5. Utilización de explosivos

Por el tipo de proyecto, la naturaleza de las actividades y las características físicas de la superficie, el proyecto no requiere y no contempla el uso de explosivos, ya que la excavación será de manera mecánica.

II.2.6. Generación, manejo y disposición de residuos sólidos, líquidos y emisiones a la atmósfera

A continuación, se describirá de manera resumida acerca de la generación, manejo y disposición de residuos sólidos, líquidos y emisiones a la atmósfera, ya que en el Capítulo V de la presente MIA-P se identificarán bien los impactos que tengan

Consulta pública

influencia con el desarrollo del proyecto, así como sus Medidas de prevención y/o mitigación que se abordan en el Capítulo.

II.2.6.1. Generación, manejo y disposición de residuos sólidos

Por su temporalidad y características, estos se dividen en los siguientes dos tipos:

1. ***Preparación del sitio.*** Los residuos sólidos que se generarán en esta etapa serán depositados en el relleno sanitario más cercano o algunos otros (orgánicos) dispersados sobre la misma zona del cauce federal, lo anterior con la finalidad de acelerar su reintegración al suelo; por otra parte, para los residuos sólidos inorgánicos provenientes del alimento de los trabajadores serán colocados en contenedores de 200 litros, los cuales, serán depositados en el relleno sanitario más cercano.

2. ***Operación y aprovechamiento del banco de extracción de material en greña (arena y grava).*** Los residuos sólidos producidos serán provenientes del consumo de alimentos por parte de los trabajadores que laboren en el banco, dichos residuos serán colocados en bolsas de plástico y serán almacenadas en contenedores de 200 litros, las cuales, serán trasladadas por vehículos debidamente autorizados hacia el relleno sanitario más cercano. Algunos otros residuos sólidos serán los sobrantes del mismo material que no reúna las características necesarias para ser aprovechado, estos residuos serán depositados sobre el mismo lecho del arroyo.

II.2.6.2. Generación, manejo y disposición de residuos líquidos

Debido a la naturaleza del proyecto y a sus actividades, la generación, manejo y disposición de los residuos líquidos será en las siguientes dos temporalidades:

1. ***Preparación del sitio.*** Los residuos líquidos ocasionados en la etapa de Preparación del sitio se producirán por el uso de sanitarios portátiles por parte del personal que labore durante las actividades relacionadas a la Preparación del sitio; se colocará un sanitario portátil de uno por cada 15 trabajadores que labore en el banco de extracción, mientras que, para su disposición será una empresa que

Consulta pública

cuente con todas las autorizaciones correspondientes la encargada de dar mantenimiento de cada sanitario instalado.

2. ***Operación y aprovechamiento del banco de extracción de material en greña (arenas y gravas).*** Serán las que se produzcan por el uso de sanitarios por el personal que labore durante la operación del banco de extracción, y se recolectará en un sanitario portátil, el cual funcionará de manera provisional durante el tiempo de aprovechamiento del banco de material en greña, se propone la colocación de al menos un sanitario portátil por cada 15 trabajadores laborando en el banco de extracción.

   Con relación a combustibles y lubricantes que puedan ser utilizados para el mantenimiento de la maquinaria, la forma de controlar o evitar el derrame será mediante el control y compromiso de realizar el mantenimiento del equipo y maquinaria previo a llegar al sitio.

En relación a combustibles y lubricantes que puedan ser utilizados para el mantenimiento de la maquinaria, la forma de controlar o evitar el derrame será mediante el control y compromiso de realizar el mantenimiento del equipo y maquinaria previo al llegar al sitio.

II.2.6.3. Generación y manejo de emisiones

II.2.6.3.1. Emisiones a la atmósfera

1. ***Preparación del sitio.*** Durante esta etapa este tipo de emisiones serán casi nulas, por tratarse de trabajos preliminares como limpieza y delimitación del área de aprovechamiento.

2. ***Operación y aprovechamiento del banco de extracción de material en greña (arena y grava).*** Las emisiones en esta etapa serán polvos que pudiesen generarse durante la carga y transporte del material extractivo y las producidas por la combustión de la maquinaria, los cuales serán mínimos.

Consulta pública

II.2.6.3.2. Emisiones de ruido

1. ***Preparación del sitio.*** Las emisiones de este tipo durante esta etapa serán casi nulas, puesto que serán las ocasionadas por el pisoteo de las brigadas encargadas de la delimitación del banco, así como de ruidos intermitentes generados por los equipos de transporte que los conduzcan al lugar de extracción.

2. ***Operación y aprovechamiento del banco de extracción de material en greña (arena y grava).*** Durante esta etapa, las emisiones de ruido serán las generadas por la operación de la maquinaria y serán minimizadas mediante el mantenimiento constante de las mismas, lo anterior se llevará a cabo en atención a la norma NOM-080-SEMARNAT-1994 que establece los límites máximos permisibles de emisión de ruidos provenientes del escape de los vehículos automotores, motocicletas y triciclos motorizados en circulación y su método de medición.

   Durante las etapas de preparación del sitio así como durante la ejecución del proyecto; la Promovente será responsable de que cada uno de los vehículos catalogados en esta norma cumplan con las verificaciones correspondientes que marque el Gobierno del Estado, Gobierno del Municipio o la Secretaría de Comunicaciones y Transportes, de la misma manera en caso de que a la hora de la ejecución de los trabajos sea necesario subcontratar ciertos servicios, se establecerá en el contrato respectivo con la persona física y moral que se encargue de ejecutar el servicio programado, la necesidad o condicionante de que cada uno de los vehículos catalogados en esta norma cumplan con las verificaciones correspondientes que marque el Gobierno del Estado, Gobierno del Municipio o la Secretaría de Comunicaciones y Transportes. De manera tal que con esto se asegurará que los mismos no rebasen los límites máximos permisibles de emisión de ruidos contemplados en dicha norma.

II.2.7. Infraestructura para el manejo y la disposición adecuada de los residuos

Se utilizarán bolsas de plástico para la colecta de los residuos generados por las personas que laboren en el banco de extracción, esta colecta se realizará diariamente

Consulta pública

al final de la jornada, posteriormente estas bolsas serán trasladadas por vehículos debidamente autorizados hacia el relleno sanitario autorizado más cercano, así mismo, se colocarán recipientes en lugares estratégicos, los cuales contarán con bolsas plásticas, para la disposición de residuos.

Consulta pública

ÍNDICE

ÍNDICE i
ÍNDICE DE TABLAS ii
ÍNDICE DE FIGURAS iii
III. VINCULACIÓN CON LOS ORDENAMIENTOS JURÍDICOS APLICABLES EN MATERIA AMBIENTAL Y, EN SU CASO, CON LA REGULACIÓN DEL USO DE SUELO 1
III.1. CONSTITUCIÓN POLÍTICA DE LOS ESTADOS UNIDOS MEXICANOS 1
III.2. CONVENIOS O TRATADOS INTERNACIONALES 3
III.2.1. Convenio sobre la Diversidad Biológica 3
III.2.1.1. Vinculación con el convenio sobre la diversidad biológica 5
III.2.2. Convenio entre los Estados Unidos Mexicanos y los Estados Unidos de América para la Protección de las Aves Migratorias y Mamíferos de Interés Cinegético 5
III.2.3. Convenio de Basilea sobre el Control de los Movimientos Transfronterizos de los Desechos Peligrosos y su Eliminación 7
III.3. LEYES 8
III.3.1. Ley General del Equilibrio Ecológico y la Protección al Ambiente (LGEEPA) 8
III.3.2. Ley General de Vida Silvestre (LGVS) 10
III.3.3. Ley General para la Prevención y Gestión Integral de los Residuos (LGPGIR) 11
III.3.4. Ley De Aguas Nacionales (LAN) 14
III.3.5. Ley General de Cambio Climático (LGCC) 15
III.4. REGLAMENTOS 20
III.4.1. Reglamento de la Ley General del Equilibrio Ecológico y la Protección al Ambiente en Materia de la Evaluación del Impacto Ambiental 20
III.4.2. Reglamento de la Ley General de Vida Silvestre (LGVS) 22
III.4.3. Reglamento de la Ley General para la Prevención y Gestión Integral de los Residuos (LGPGIR) 23
III.4.4. Reglamento de la Ley de Aguas Nacionales (LAN) 26
III.4.5. Reglamento de la Ley General de Cambio Climático 29
III.5. PLANES DE DESARROLLO EN SUS DIFERENTES NIVELES 31
III.5.1. Plan Nacional de Desarrollo (PND) 2025-2030 31
III.5.2. Plan Estatal de Desarrollo 2021-2027 34
III.5.3. Plan Municipal de Desarrollo de Loreto (2024 - 2027) 35
III.6. NORMAS OFICIALES MEXICANAS 36

Consulta pública

III.7. PROGRAMAS DE ORDENAMIENTO ECOLÓGICO DEL TERRITORIO 42
III.7.1. Programa de Ordenamiento Ecológico General del Territorio (POEGT) 42
III.7.2. Programa Sectorial de Medio Ambiente y Recursos Naturales (PROMARNAT 2025-2030) 49
III.7.3. Programa De Ordenamiento Ecológico Local del Municipio de Loreto, B.C.S. 51
III.7.3.1. Descripción de las UGA´S 54
III.7.3.2. Vinculación con el Programa De Ordenamiento Ecológico Local del Municipio de Loreto, B.C.S. 60
III.8. OTROS INSTRUMENTOS DE PLANEACIÓN AMBIENTAL 125
III.8.1. Ubicación del proyecto con respecto a las Áreas Naturales Protegidas (ANP) de cualquier índole 125
III.8.2. Ubicación del proyecto con respecto a las Áreas de Importancia para Conservación de las Aves (AICA's) 128
III.8.3. Ubicación del proyecto con respecto a las Regiones Hidrológicas Prioritarias (RHP) 130
III.8.4. Ubicación del proyecto con respecto a las Regiones Terrestres Prioritarias (RTP) 132
III.8.5. Ubicación del proyecto con respecto a las Regiones Marinas Prioritarias (RMP) 134
III.8.6. Ubicación del proyecto con respecto a los sitios Ramsar 136

ÍNDICE DE TABLAS

Tabla III-1. Vinculación del proyecto con la Constitución Política de los Estados Unidos Mexicanos. 1
Tabla III-2. Vinculación del proyecto con la LGEEPA 8
Tabla III-3. Vinculación del proyecto con la LGVS. 10
Tabla III-4. Vinculación del proyecto con la LGPGIR. 12
Tabla III-5. Vinculación del proyecto con la LAN. 14
Tabla III-6. Vinculación del proyecto con la Ley General de Cambio Climático 15
Tabla III-7. Vinculación del proyecto con el reglamente de la LGEEPA. 20
Tabla III-8. Vinculación del proyecto con el Reglamento de la LGVS. 22
Tabla III-9. Vinculación del proyecto con el reglamento de la LGPGIR. 23
Tabla III-10. Vinculación del proyecto con el reglamento de la LAN. 26
Tabla III-11. Vinculación del proyecto con el Reglamento de la Ley General de Cambio Climático. 29
Tabla III-12. Vinculación del proyecto con el PND (2025-2030). 33
Tabla III-13. Vinculación del proyecto con el PED 2021-2027 para el Estado de Baja California Sur. 34

Consulta pública

Tabla III-14. Vinculación del proyecto con el PMD 2024-2027 para el Municipio de Loreto. 35
Tabla III-15. Normas Oficiales Mexicanas aplicables al proyecto y su vinculación con el mismo. 36
Tabla III-16. Corresponsabilidad sectorial en la conducción del desarrollo sustentable de la UAB 3 (POEGT). 45
Tabla III-17. Vinculación del proyecto con la UAB 3 del POEGT. 46
Tabla III-18. Vinculación del proyecto con el Plan Sectorial de Medio Ambiente 2025-2030 y su alineación. 49
Tabla III-19. Vinculación del proyecto con los Criterios de regulación ecológica de la UGA-17 del Programa De Ordenamiento Ecológico Local del Municipio de Loreto, B.C.S. 60
Tabla III-20. Vinculación del proyecto con los Criterios de regulación ecológica de la UGA-29 del Programa De Ordenamiento Ecológico Local del Municipio de Loreto, B.C.S. 92

ÍNDICE DE FIGURAS

Figura III-1. Ubicación del proyecto en relación al POEGT. 44
Figura III-2. Ubicación del proyecto respecto al Programa De Ordenamiento Ecológico Local del Municipio de Loreto, B.C.S. 53
Figura III-3. Ubicación del proyecto con respecto al ANP más cercana. 127
Figura III-4. Ubicación del proyecto con respecto a las AICA's más cercanas. 129
Figura III-5. Ubicación del proyecto con respecto a la RHP más cercana. 131
Figura III-6. Ubicación del proyecto con respecto a la RTP más cercana. 133
Figura III-7. Ubicación del proyecto con respecto a la RMP más cercana 135
Figura III-8. Ubicación del proyecto con respecto al sitio Ramsar más cercano. 138

Consulta pública

III. VINCULACIÓN CON LOS ORDENAMIENTOS JURÍDICOS APLICABLES EN MATERIA AMBIENTAL Y, EN SU CASO, CON LA REGULACIÓN DEL USO DE SUELO

En el presente Capítulo se despliega el análisis de los componentes ambientales relacionados con el proyecto, que resultan relevantes para asegurar la sustentabilidad del Sistema Ambiental (SA) definido para el mismo y que se encuentran además sujetos por la normatividad relativa en la materia, así como la vinculación correspondiente con cada una de ellas.

A continuación, se presenta la vinculación del proyecto de acuerdo con las actividades que se contemplan en función de la normatividad aplicable y vigente.

III.1. CONSTITUCIÓN POLÍTICA DE LOS ESTADOS UNIDOS MEXICANOS

La Constitución Política de los Estados Unidos Mexicanos, como ley fundamental de la Nación, establece los derechos fundamentales de las personas, la organización del Estado y las garantías constitucionales con que cuentan los individuos para hacer efectivas las primeras. El proyecto "Aprovechamiento de material en greña en una sección del Arroyo San Juan", se ajusta a las disposiciones constitucionales que pudieran incidir en su desarrollo, las cuales se señalan a continuación y que en el cuerpo de este Capítulo se demuestra su cumplimiento.

Tabla III-1. Vinculación del proyecto con la Constitución Política de los Estados Unidos Mexicanos.

Disposición Legal	Vinculación
Artículo 4. párrafo 5° Toda persona tiene derecho a un medio ambiente sano para su desarrollo y bienestar. El Estado garantizará el respeto a este derecho. El daño y deterioro ambiental generará responsabilidad para quien lo provoque en términos de lo dispuesto por la ley.	De acuerdo con las características del proyecto "Aprovechamiento de material en greña en una sección del Arroyo San Juan", no contraviene con lo dispuesto en el artículo 4 constitucional, ya que, al tratarse de un proyecto de extracción de material en greña (arena y grava), en ningún momento interfiere en el derecho fundamental al medio ambiente sano para el desarrollo y bienestar de las personas.

Consulta pública

Disposición Legal	Vinculación
	Además, el proyecto se ejecutará de manera, que en todo momento se cuiden y garantice un ambiente sano, por lo tanto, a partir de esto, dentro del presente documento se integrarán medidas de prevención y/o mitigación propuestas que contribuyan a un ambiente sano, promoviendo el desarrollo y bienestar mediante la generación de empleos, que a su vez permite una calidad de vida que coadyuve a un desarrollo integral de la región.
Artículo 27. Párrafo 3° La nación tendrá en todo tiempo el derecho de imponer a la propiedad privada las modalidades que dicte el interés público, así como el de regular, en beneficio social, el aprovechamiento de los elementos naturales susceptibles de apropiación, con objeto de hacer una distribución equitativa de la riqueza pública, cuidar de su conservación, lograr el desarrollo equilibrado del país y el mejoramiento de las condiciones de vida de la población rural y urbana. En consecuencia, se dictarán las medidas necesarias para ordenar los asentamientos humanos y establecer adecuadas provisiones, usos, reservas y destinos de tierras, aguas y bosques, a efecto de ejecutar obras públicas y de planear y regular la fundación, conservación, mejoramiento y crecimiento de los centros de población; para preservar y restaurar el equilibrio ecológico; para el fraccionamiento de los latifundios; para disponer, en los términos de la ley reglamentaria, la organización y explotación colectiva de los ejidos y comunidades; para el desarrollo de la pequeña propiedad rural; para el fomento de la agricultura, de la ganadería, de la	En atención al mandato de esta disposición constitucional, se formularon las Leyes Generales del Equilibrio Ecológico y la Protección al Ambiente, de Desarrollo Forestal Sustentable, entre otras que regulan la realización de proyectos y establecen las medidas y condicionantes mediante las cuales se podrán desarrollar los proyectos, a través de las autorizaciones que emitan las autoridades correspondientes. Con base en lo anterior, se presenta esta MIA modalidad Particular con la cual se busca el aprovechamiento de terrenos donde se distribuyen recursos naturales, asegurándose de mantener la continuidad de los procesos biológicos y de los servicios ambientales de la región, a través de las medidas propuestas en su Programa de Vigilancia Ambiental (PVA).

Consulta pública

Disposición Legal	Vinculación
silvicultura y de las demás actividades económicas en el medio rural, y para evitar la destrucción de los elementos naturales y los daños que la propiedad pueda sufrir en perjuicio de la sociedad.	

III.2. CONVENIOS O TRATADOS INTERNACIONALES

III.2.1. Convenio sobre la Diversidad Biológica

En 1992 se celebró en Río de Janeiro, Brasil, la Conferencia de las Naciones Unidas sobre Medio Ambiente y Desarrollo, también conocida como la "Cumbre de la Tierra". Dicha reunión generó tres logros significativos en materia de protección ambiental: la Convención Marco de las Naciones Unidas sobre el Cambio Climático (UNFCCC, por sus siglas en inglés), la Convención de Lucha contra la Desertificación (UNCCD) y el Convenio sobre la Diversidad Biológica (CDB), siendo este último el primer acuerdo mundial enfocado en la conservación y el uso sostenible de la biodiversidad, entrando en vigor el 29 de diciembre de 1993, y contando hasta el año 2016 con 196 partes.

El CDB de conformidad con su **Artículo 1**, tiene tres objetivos principales:

1. La conservación de la biodiversidad.
2. El uso sostenible de los componentes de la diversidad biológica.
3. La participación justa y equitativa en los beneficios derivados del uso de los recursos genéticos.

Todo ello mediante un acceso adecuado a esos recursos y una transferencia apropiada de las tecnologías pertinentes, teniendo en cuenta todos los derechos sobre esos recursos y a esas tecnologías, así como mediante una financiación apropiada.

El **Artículo 3** tiene como principio, que de conformidad con la Carta de las Naciones Unidas y con los principios del derecho internacional, los Estados tienen el derecho

Consulta pública

soberano de explotar sus propios recursos en aplicación de su propia política ambiental y la obligación de asegurar que las actividades que se lleven a cabo dentro de su jurisdicción o bajo su control no perjudiquen al medio de otros Estados o de zonas situadas fuera de toda jurisdicción nacional.

Para ello, México tiene instrumentadas leyes, reglamentos y normas que permiten el desarrollo armonioso para asegurar que las actividades que se llevan dentro de su territorio prevengan y no perjudiquen el medio ambiente de otros países, cumpliendo con ello el principio del CDB.

El **Artículo 6** (Medidas generales a los efectos de la conservación y la utilización sostenible) del CDB establece:

"Cada Parte Contratante, con arreglo a sus condiciones y capacidades particulares:

a) *Elaborará estrategias, planes o programas nacionales para la conservación y la utilización sostenible de la diversidad biológica o adaptará para ese fin las estrategias, planes o programas existentes, que habrán de reflejar, entre otras cosas, las medidas establecidas en el presente Convenio que sean pertinentes para la Parte Contratante interesada; y*
b) *Integrará, en la medida de lo posible y según proceda, la conservación y la utilización sostenible de la diversidad biológica en los planes, programas y políticas sectoriales o intersectoriales."*

Por lo tanto, es una obligación de las partes elaborar estrategias, planes o programas nacionales para la conservación y el uso sostenible de la diversidad biológica que sean congruentes con los objetivos del Convenio.

Nuestro país ha cumplido con esta disposición, ya que, a través de la CONABIO, junto con otros sectores sociales, desarrolló la Estrategia Nacional sobre Biodiversidad de México. Asimismo, el proyecto integrará en su desarrollo las políticas de desarrollo sustentable, incluyendo las metas del Plan Estratégico para la Diversidad Biológica 2011-2020, que incluye las Metas de Aichi para la Diversidad Biológica.

Consulta pública

Asimismo, el **artículo 14** del citado Convenio señala que:

"Cada Parte Contratante, en la medida de lo posible y según proceda:

a) Establecerá procedimientos apropiados por los que se exija la evaluación del impacto ambiental de sus proyectos propuestos que puedan tener efectos adversos importantes para la diversidad biológica con miras a evitar o reducir al mínimo esos efectos y, cuando proceda, permitirá la participación del público en esos procedimientos."

III.2.1.1. Vinculación con el convenio sobre la diversidad biológica

De conformidad con lo previsto en el artículo referido, la LGEEPA prevé la Evaluación de Impacto Ambiental como uno de los instrumentos de política ambiental más relevantes en México.

Por ello y con motivo de que el proyecto se ejecute de manera correcta con lo dispuesto en la legislación aplicable, se elabora la presente Manifestación de Impacto Ambiental (MIA-P) modalidad Particular, buscando que el proyecto "Aprovechamiento de material en greña en una sección del Arroyo San Juan" se ajuste a las disposiciones del marco normativo interior, al someter los impactos generados al correspondiente procedimiento, a fin de que la autoridad ambiental emita la resolución que en derecho corresponda, y en su caso, autorice el proyecto con las condiciones necesarias para la protección de la biodiversidad en la zona de pretendida ubicación del proyecto, considerando las características que prevalecen antes de la ejecución del proyecto.

III.2.2. Convenio entre los Estados Unidos Mexicanos y los Estados Unidos de América para la Protección de las Aves Migratorias y Mamíferos de Interés Cinegético

El Convenio entre los Estados Unidos Mexicanos y los Estados Unidos de América para la Protección de las Aves Migratorias y Mamíferos de Interés Cinegético se firmó en febrero de 1936 y tiene como propósito el implementar medidas conjuntas que permitan la protección y aprovechamiento racional de las aves migratorias durante el

Consulta pública

desarrollo de actividades cinegéticas y la obtención de alimento, productos y subproductos para el comercio y la industria.

En este Convenio, "*Las Altas Partes Contratantes declaran que es justo y conveniente proteger las aves llamadas migratorias, cualquiera que sea su origen, que en sus viajes habiten temporalmente en los Estados Unidos Mexicanos y en los Estados Unidos de Norteamérica, por medio de procedimientos adecuados, hasta donde las Altas Partes Contratantes determinen, que permiten utilizar dichas aves racionalmente, con fines deportistas, de alimentación, de comercio y de industria, a fin de que sus especies no se extingan.*" (Artículo I)

En este convenio, las partes se comprometen a: (Artículo II)

A. *La fijación de vedas, que prohíban en determinada época del año la captura de las aves migratorias y sus nidos y huevos, así como que se pongan en circulación o venta vivas o muertas, sus productos y despojos, excepción hecha de cuando procedan de reservas o criaderos particulares y cuando se utilicen con fines científicos, de propagación y para museos, con la autorización correspondiente.*

B. *La determinación de zonas de refugio en las que estará prohibida la captura de dichas aves.*

C. *La limitación a cuatro meses como máximo en cada año el ejercicio de la caza, mediante permiso de las autoridades respectivas en cada caso.*

D. *La veda para patos del diez de marzo al primero de septiembre.*

E. *La prohibición de matar aves migratorias insectívoras, con excepción de los casos en que perjudiquen la agricultura y constituyan plagas, así como también cuando procedan de reservas o criaderos; entendiéndose que dichas aves podrán capturarse y utilizarse vivas conforme a las leyes respectivas de cada país contratante.*

Consulta pública

Así mismo, en su artículo IV, incluyendo su Acuerdo modificatorio en marzo de 1972 se incluyen las familias de las especies migratorias de caza y no caza que se convenían.

Por lo anterior, se puede observar que México, ha implementado medidas como la expedición de la Ley General de Vida Silvestre, la NOM-059-SEMARNAT-2010, así como una serie de disposiciones en alineación a lo que establece el presente Convenio.

Es importante mencionar que las actividades que se contemplan dentro del proyecto, consisten en la extracción de material en greña en una sección del Arroyo San Juan, por lo que **no se tiene relación ni se pretende realizar ninguna actividad relacionada con el aprovechamiento de especies de aves, ni llevar a cabo ninguna actividad de interés cinegética, siendo coherente con lo que señala el convenio**, además que, el AP no se ubica en algún Área de Importancia para la Conservación de las Aves, tal y como se muestra en el subapartado *III.8.2. Ubicación del proyecto con respecto a las Áreas de Importancia para Conservación de las Aves (AICA's)*.

III.2.3. Convenio de Basilea sobre el Control de los Movimientos Transfronterizos de los Desechos Peligrosos y su Eliminación

El Convenio de Basilea sobre el Control de los Movimientos Transfronterizos de los Desechos Peligrosos y su Eliminación ("Convenio de Basilea") tiene como objeto reducir al mínimo la generación de desechos peligrosos y su movimiento transfronterizo; éste fue ratificado por los Estados Unidos Mexicanos el 22 de febrero de 1991 y publicado en el Diario Oficial el 9 de agosto de ese mismo año; las disposiciones generales fueron adoptadas el 5 de mayo de 1992, fecha de la entrada en vigor de este instrumento. Este instrumento es el más antiguo en materia de residuos peligrosos y sustancias químicas.

El proyecto únicamente contempla actividades relacionadas con la extracción de material en greña (arena y grava) en un cauce federal, por lo tanto, los desechos

Consulta pública

peligrosos que se pudieran generar durante las etapas del mismo, serán manejados conforme a las disposiciones legales y reglamentarias aplicables en la materia, tal como se manifestará más adelante. Asimismo, cabe destacar que, **no se pretende realizar movimientos transfronterizos de los mismos**, por lo que, no hay disposiciones que observar por parte de este Tratado Internacional.

III.3. LEYES

III.3.1. Ley General del Equilibrio Ecológico y la Protección al Ambiente (LGEEPA)

En este ordenamiento legal y normativo, se enmarca perfectamente la regulación del proyecto promovido, particularmente en los siguientes artículos:

Tabla III-2. Vinculación del proyecto con la LGEEPA

Artículo	Vinculación
Artículo 3º.- Para los efectos de esta Ley se entiende por: **Fracción XX.-** Impacto ambiental: Modificación del ambiente ocasionada por la acción del hombre o de la naturaleza; **Fracción XXI.-** Manifestación del impacto ambiental: El documento mediante el cual se da a conocer, con base en estudios, el impacto ambiental, significativo y potencial que generaría una obra o actividad, así como la forma de evitarlo o atenuarlo en caso de que sea negativo; **Fracción XXX.-** Recurso natural: El elemento natural susceptible de ser aprovechado en beneficio del hombre.	En atención a este Artículo se elabora la presente MIA-P donde se evalúan los impactos ambientales, significativos que generaría un banco de extracción de material en greña (recurso natural), así como las medidas de prevención y mitigación (de los impactos ambientales negativos que se generan sobre los recursos naturales asociados) que permitan obtener una viabilidad ambiental del proyecto.
Artículo 5º.- Son facultades de la Federación: **Fracción IV.-** La atención de los asuntos que, originados en el territorio nacional o las zonas sujetas a la soberanía o jurisdicción de la nación afecten el equilibrio ecológico del territorio o de	Mediante la presentación de este documento ante la Secretaría del Medio Ambiente y Recursos Naturales (SEMARNAT) se pretende obtener la autorización correspondiente para las actividades que contemplan el proyecto

Consulta pública

Artículo	Vinculación
las zonas sujetas a la soberanía o jurisdicción de otros Estados, o a las zonas que estén más allá de la jurisdicción de cualquier Estado; **Fracción X.-** La evaluación del impacto ambiental de las obras o actividades a que se refiere el artículo 28 de esta Ley y, en su caso, la expedición de las autorizaciones correspondientes; **Fracción XI.-** La regulación del aprovechamiento sustentable, la protección y la preservación de los recursos forestales, el suelo, las aguas nacionales, la biodiversidad, la flora, la fauna y los demás recursos naturales de su competencia;	"Aprovechamiento de material en greña en una sección del Arroyo San Juan" sobre una superficie de 86,888.53 m^2 (8.689 ha), así como la evaluación de las medidas de prevención y mitigación de los impactos ambientales, para obtener una viabilidad ambiental positiva del proyecto.
Artículo 28.- La evaluación del impacto ambiental es el procedimiento a través del cual la Secretaría establece las condiciones a que se sujetará la realización de obras y actividades que puedan causar desequilibrio ecológico o rebasar los límites y condiciones establecidos en las disposiciones aplicables para proteger el ambiente y preservar y restaurar los ecosistemas, a fin de evitar o reducir al mínimo sus efectos negativos sobre el ambiente. Para ello, en los casos que determine el Reglamento que al efecto se expida, quienes pretendan llevar a cabo alguna de las siguientes obras o actividades, requerirán previamente la autorización en materia de impacto ambiental de la Secretaría: **Fracción X.-** Obras y actividades en humedales, ecosistemas costeros, lagunas, ríos, lagos y esteros conectados con el mar, así como en sus litorales o zonas federales.	El presente documento se elabora para dar cumplimiento a la Fracción X del mencionado artículo y para obtener la autorización en materia de Impacto Ambiental para el establecimiento del proyecto "Aprovechamiento de material en greña en una sección del Arroyo San Juan", donde se detallan las actividades necesarias para el aprovechamiento del recurso natural (arenas y gravas).

Consulta pública

Artículo	Vinculación
Artículo 30. Para obtener la autorización a que se refiere el artículo 28 de esta Ley, los interesados deberán presentar a la Secretaría una manifestación de impacto ambiental, la cual deberá contener, por lo menos, una descripción de los posibles efectos en el o los ecosistemas que pudieran ser afectados por la obra o actividad de que se trate, considerando el conjunto de los elementos que conforman dichos ecosistemas, así como, las medidas preventivas, de mitigación y las demás necesarias para evitar y reducir al mínimo los efectos negativos sobre el ambiente.	Para dar cumplimiento al presente Artículo, se elabora la presente MIA-P, en la cual, se presentan los impactos ambientales que se pudieran generar por el desarrollo del proyecto, así como las medidas de prevención, mitigación y compensación para minimizar los efectos sobre el medio ambiente. La SEMARNAT evaluará estos impactos y las medidas propuestas y en su caso expedirá la autorización en materia de Impacto Ambiental, para estar en condiciones de ejecutar el proyecto "Aprovechamiento de material en greña en una sección del Arroyo San Juan".

III.3.2. Ley General de Vida Silvestre (LGVS)

A continuación, se realiza la vinculación correspondiente con Ley General de Vida Silvestre (LGVS).

Tabla III-3. Vinculación del proyecto con la LGVS.

Criterio	Vinculación
Artículo 1. Su objeto es establecer la concurrencia del Gobierno Federal, de los gobiernos de los Estados y de los Municipios, en el ámbito de sus respectivas competencias, relativa a la conservación y aprovechamiento sustentable de la vida silvestre y su hábitat en el territorio de la República Mexicana, y en el aprovechamiento sustentable de los recursos forestales maderables y de las especies cuyo medio de vida total sea el agua, quedará excluido de la aplicación de esta Ley y continuará sujeto a las leyes forestal y de pesca, respectivamente, salvo que se trate especies o poblaciones en riesgo.	El presente proyecto "Aprovechamiento de material en greña en una sección del Arroyo San Juan" no tiene como objetivo el aprovechamiento de ninguna especie ni recurso de vida silvestre, ya sea vegetal o animal, puesto que se trata de la Preparación del sitio y de la Operación y aprovechamiento de material en greña en la sección de un cauce federal. Sin embargo, en caso de que durante las etapas del proyecto (Preparación del sitio, y de Operación y aprovechamiento) se pudieran generar impactos sobre los sitios de paso de fauna silvestre, el proyecto tomará en cuenta y estará obligado al cumplimiento de las disposiciones de la LGVS y ejecutará las medidas

Consulta pública

Criterio	Vinculación
	para mitigar los impactos que se generen con el proyecto.
Artículo 2. En todo lo no previsto por la presente Ley, se aplicarán las disposiciones de la Ley General del Equilibrio Ecológico y la Protección al Ambiente y de otras leyes relacionadas con las materias que regula este ordenamiento.	El presente proyecto respeta y cumple cada uno de los ordenamientos que marcan las leyes vigentes. Esta MIA-P presenta la vinculación respectiva con la LGEEPA, en el subcapítulo III.3.1. del presente capítulo.
Capítulo VI, en sus artículos 29 al 37 se señalan una serie de disposiciones tendientes a que el aprovechamiento, traslado, exhibición, cuarentena, entrenamiento, comercialización y sacrificio de la fauna silvestre debe ser digno y respetuoso procurando que les cause la menor tensión, sufrimiento y dolor posibles.	El proyecto "Aprovechamiento de material en greña en una sección del Arroyo San Juan" no contempla actividades de aprovechamiento, exhibición, cuarentena, entrenamiento, comercialización y sacrificio de la fauna silvestre, por lo tanto, no contraviene en las disposiciones del Capítulo VI referido. No obstante, para la implementación de las actividades de ahuyentamiento, captura y/o translocación de fauna silvestre se tomarán las medidas tendientes a dar cumplimiento a las disposiciones de este capítulo, dando un trato digno y respetuoso a las especies referidas.

III.3.3. Ley General para la Prevención y Gestión Integral de los Residuos (LGPGIR)

La Ley General para la Prevención y Gestión Integral de los Residuos (LGPGIR) es el instrumento que establece disposiciones de orden público e interés social en relación a la prevención de la generación, valorización y la gestión integral de los residuos peligrosos, sólidos urbanos y de manejo especial.

La vinculación de las disposiciones aplicables de la LGPGIR al proyecto se presenta a continuación

Consulta pública

Tabla III-4. Vinculación del proyecto con la LGPGIR.

Artículo	Vinculación
Artículo 18. Los residuos sólidos urbanos podrán subclasificarse en orgánicos e inorgánicos con objeto de facilitar su separación primaria y secundaria, de conformidad con los Programas Estatales y Municipales para la Prevención y la Gestión Integral de los Residuos, así como con los ordenamientos legales aplicables.	Durante las etapas de Preparación del sitio y Operación y aprovechamiento del proyecto existirá separación de residuos urbanos en orgánicos e inorgánicos, cuya disposición estará a cargo de los contratistas para su entrega al municipio o a un servicio de recolección privada, los cuales serán dispuestos en rellenos sanitarios debidamente autorizados. Sin embargo, es importante señalar que los residuos que se puedan generar serán de baja magnitud considerando que se trata de un proyecto de extracción de material en greña del cauce federal identificado como Arroyo San Juan.
Artículo 31. Estarán sujetos a un plan de manejo los siguientes residuos peligrosos y los productos usados, caducos, retirados del comercio o que se desechen y que estén clasificados como tales en la norma oficial mexicana correspondiente: **I.** Aceites lubricantes usados; **II.** Disolventes orgánicos usados; **III.** Convertidores catalíticos de vehículos automotores; **IV.** Acumuladores de vehículos automotores conteniendo plomo; ...	Durante la Preparación del sitio, y Operación y aprovechamiento del proyecto, se pudieran generar residuos peligrosos por la operación de la maquinaria, por lo tanto, en cumplimiento con el presente Artículo, una vez autorizado el proyecto en materia de Impacto Ambiental, se realizarán los trámites necesarios para registrarse como generador de residuos peligrosos, así como ejecutar el Programa de Vigilancia Ambiental (PVA) que se presenta en el Capítulo VI del presente estudio, en el cual se describen las actividades a realizar para el manejo de los residuos peligrosos que se generen con la ejecución del proyecto.
Artículo 40. Los residuos peligrosos deberán ser manejados conforme a lo dispuesto en la presente Ley, su Reglamento, las normas oficiales mexicanas y las demás disposiciones que de este ordenamiento se deriven.	Los residuos peligrosos serán manejados y dispuestos conforme a lo establecido en la LGPGIR y en las demás disposiciones aplicables, durante las diferentes etapas, los residuos serán almacenados de manera independiente en contenedores específicos para cada tipo de producto en un almacén temporal de residuos

Consulta pública

Artículo	Vinculación
	peligrosos; asimismo, se contará con los servicios de una empresa que cuente con permisos federales para el manejo, almacenamiento, disposición final de residuos peligrosos, tanto de la SEMARNAT como de la SCT. En este sentido, el manejo integral se hará conforme a lo dispuesto en el presente Artículo, y tal como se describe en el Capítulo VI del presente estudio.
Artículo 43. Las personas que generen o manejen residuos peligrosos deberán notificarlo a la Secretaría o a las autoridades correspondientes de los gobiernos locales, de acuerdo con lo previsto en esta Ley y las disposiciones que de ella se deriven.	Para las obras y actividades relacionadas con la Preparación del sitio, y Operación y aprovechamiento del proyecto, en caso de ser necesario, la Promovente se registrará ante la autoridad competente como pequeño generador de residuos peligrosos; con lo cual se dará cumplimiento a lo marcado en el Artículo referido.
Artículo 45. Los generadores de residuos peligrosos, deberán identificar, clasificar y manejar sus residuos de conformidad con las disposiciones contenidas en esta Ley y en su Reglamento, así como en las normas oficiales mexicanas que al respecto expida la Secretaría.	Los residuos peligrosos generados por la operación de la maquinaria del proyecto, serán identificados, clasificados y manejados de acuerdo a lo establecido en la LGPGIR, su Reglamento y demás disposiciones aplicables, por lo que, se dará cumplimiento a lo señalado en el referido Artículo.
Artículo 47. Los pequeños generadores de residuos peligrosos, deberán de registrarse ante la Secretaría y contar con una bitácora en la que llevarán el registro del volumen anual de residuos peligrosos que generen y las modalidades de manejo, sujetar sus residuos a planes de manejo, cuando sea el caso, así como cumplir con los demás requisitos que establezcan el reglamento y demás disposiciones aplicables.	De acuerdo a la definición señalada en el Artículo 5 Fracción XX de la LGPGIR, se define como *pequeño generador* a aquella *"persona física o moral que genere una cantidad igual o mayor a cuatrocientos kilogramos y menor a diez toneladas en peso bruto total de residuos al año o su equivalente en otra unidad de medida".* Es importante considerar que de acuerdo con la actividad que contempla el proyecto (extracción de material en greña) los residuos generados no

Consulta pública

Artículo	Vinculación
	serán en gran magnitud. Sin embargo, en caso de que sea necesario, la Promovente se encargará de realizar todos los trámites correspondientes para dar cumplimiento a lo que establece la presente ley.
Artículo 54. Se deberá evitar la mezcla de residuos peligrosos con otros materiales o residuos para no contaminarlos y no provocar reacciones, que puedan poner en riesgo la salud, el ambiente o los recursos naturales. La Secretaría establecerá los procedimientos a seguir para determinar la incompatibilidad entre un residuo peligroso y otro material o residuo.	En todo momento se evitará la mezcla de los residuos peligrosos que se generen con motivo de las actividades preparativas del sitio o de operación, por lo que, su manejo y disposición final será conforme a la regulación aplicable, dando cumplimiento a lo citado en el presente Artículo.

III.3.4. Ley de Aguas Nacionales (LAN)

A continuación, se realiza la vinculación correspondiente con la Ley de Aguas Nacionales (LAN).

Tabla III-5. Vinculación del proyecto con la LAN.

Artículo	Vinculación
Título Noveno, Artículo 118.- Los bienes nacionales a que se refiere el presente Título, podrán explotarse, usarse o aprovecharse por personas físicas o morales mediante concesión que otorgue "la Autoridad del Agua" para tal efecto.	El proyecto denominado como “Aprovechamiento de material en greña en una sección del Arroyo San Juan”, como indica su nombre, se trata del aprovechamiento de material en greña dentro de un cauce federal, el cual, se pretende desarrollar en una superficie de 86,888.53 m^2 (8.689 ha). Conforme a lo anterior y con el objetivo de contar con la concesión correspondiente se realizará el trámite respectivo en las oficinas de la Comisión Nacional del Agua de Baja California Sur, para obtener los permisos correspondientes para la extracción del material en greña, sin embargo, para estar en posición de obtener dicha concesión es necesario contar previamente con el resolutivo favorable en materia

Consulta pública

Artículo	Vinculación
	de Impacto Ambiental, que se solicita con la elaboración del presente estudio.

III.3.5. Ley General de Cambio Climático (LGCC)

La Ley General de Cambio Climático (LGCC), en su artículo 1, establece que *"La presente ley es de orden público, interés general y observancia en todo el territorio nacional y las zonas sobre las que la nación ejerce su soberanía y jurisdicción y establece disposiciones para enfrentar los efectos adversos del cambio climático. Es reglamentaria de las disposiciones de la Constitución Política de los Estados Unidos Mexicanos en materia de protección al ambiente, desarrollo sustentable, preservación y restauración del equilibrio ecológico"* (DOF, 2024).

Por lo tanto, para la ejecución de las actividades del proyecto "Aprovechamiento de material en greña en una sección del Arroyo San Juan", se debe tomar en cuenta este instrumento de regulación mediante el fomento a la reducción de emisiones de contaminantes a la atmósfera, para lo cual el proyecto propone diversas medidas de prevención y/o mitigación del cambio climático que se pudiera generar

A continuación, se presenta la vinculación correspondiente del proyecto con la presente ley.

Tabla III-6. Vinculación del proyecto con la Ley General de Cambio Climático.

Artículo	Vinculación
Artículo 1. La presente ley es de orden público, interés general y observancia en todo el territorio nacional y las zonas sobre las que la nación ejerce su soberanía y jurisdicción y establece disposiciones para enfrentar los efectos adversos del cambio climático. Es reglamentaria de las disposiciones de la Constitución Política de los Estados Unidos Mexicanos en materia de protección al ambiente, desarrollo sustentable,	El proyecto "Aprovechamiento de material en greña en una sección del Arroyo San Juan" dará cumplimiento al presente Artículo, mediante la verificación al cumplimiento de las Normas Oficiales Mexicanas, con las cuales se presentó la vinculación correspondiente en el Capítulo III de la Manifestación de Impacto Ambiental, ello con la finalidad de obtener la autorización en materia de Impacto Ambiental para el desarrollo de un proyecto de baja magnitud.

Consulta pública

Artículo	Vinculación
preservación y restauración del equilibrio ecológico.	
Artículo 2. Esta Ley tiene por objeto: **Fracción I.** Garantizar el derecho a un medio ambiente sano y establecer la concurrencia de facultades de la federación, las entidades federativas y los municipios en la elaboración y aplicación de políticas públicas para la adaptación al cambio climático y la mitigación de emisiones de gases y compuestos de efecto invernadero; **Fracción III**. Regular las acciones para la mitigación y adaptación al cambio climático; **Fracción IV**. Reducir la vulnerabilidad de la población y los ecosistemas del país frente a los efectos adversos del cambio climático, así como crear y fortalecer las capacidades nacionales de respuesta al fenómeno; **Fracción VII.** Promover la transición hacia una economía competitiva, sustentable, de bajas emisiones de carbono y resiliente a los fenómenos hidrometeorológicos extremos asociados al cambio climático.	En cumplimiento al presente Artículo y sus fracciones, en la Manifestación de Impacto Ambiental, Capítulo VI se presenta una serie de medidas preventivas y de mitigación de los impactos que el desarrollo del proyecto pudiera generar, mismas que son clasificadas primero por etapas; etapa de Preparación del sitio y etapa de Operación y aprovechamiento, las cuales son: Suelo: ✓ Delimitación y seguimiento de la superficie a trabajar, con cinta amarilla. ✓ Riego una vez a la semana en las actividades de la preparación del sitio. ✓ Colocación de sanitarios portátiles, uno por cada 15 trabajadores. ✓ Dar servicio a la maquinaria y equipo cada 6 meses. ✓ Apagar camiones de carga cuando la espera sea mayor a 15 minutos. ✓ Colocación de recipientes con señalamientos de orgánico e inorgánico para la separación de basura. ✓ Se solicitará a los contratistas apagar los motores que utilizan diésel y/o gasolina cuando los equipos no estén activos. ✓ Todas las máquinas y equipo de trabajo se retirarán al final de las actividades preparativas del proyecto. ✓ Se prohibirá en todo momento la caza furtiva, llevando a cabo 2 pláticas y 4

Consulta pública

Artículo	Vinculación
	señalamientos de actividades prohibitivas. Lo anterior en cumplimiento al presente Artículo y con la finalidad de obtener la autorización en materia de Impacto Ambiental, para estar en condiciones de poder desarrollar el presente proyecto.
Artículo 7. Son atribuciones de la federación las siguientes: **Fracción VI.** Establecer, regular e instrumentar las acciones para la mitigación y adaptación al cambio climático, de conformidad con esta Ley, los tratados internacionales aprobados y demás disposiciones jurídicas aplicables, en las materias siguientes: **a) Preservación, restauración, conservación, manejo y aprovechamiento sustentable de los recursos naturales, los ecosistemas terrestres, acuáticos, marinos, costeros, islas, cayos, arrecifes y los recursos hídricos;** b) Agricultura, ganadería, desarrollo rural, pesca y acuacultura; c) Educación; d) Energía; e) Planeación nacional de desarrollo; f) Soberanía y seguridad alimentaria; g) Prevención y atención a enfermedades derivadas de los efectos del cambio climático; h) Protección civil; i) Transporte federal y comunicaciones; j) Desarrollo regional y desarrollo urbano;	El proyecto en cuestión se trata del aprovechamiento de material en greña en una sección del Arroyo San Juan, el cual, para minimizar los impactos que se pudieran generar al medio ambiente por el desarrollo del mismo, propone una serie de medidas de mitigación y/o compensación, como lo son: 1. Actividades de ahuyentamiento, captura y/o translocación de fauna silvestre al interior del AP. 2. La ejecución de un Programa de Vigilancia Ambiental. 3. Platicas de educación ambiental en donde se traten diferentes temas relacionados al cuidado y protección de los recursos naturales. Por lo tanto, se concluye que, el desarrollo del proyecto cumple con lo señalado en el presente Artículo.

Consulta pública

Artículo	Vinculación
k) Demografía l) Las demás que determinen otras leyes.	
Artículo 33. Los objetivos de las políticas públicas para la mitigación son: **I.** Promover la protección del medio ambiente, el desarrollo sustentable y el derecho a un medio ambiente sano a través de la mitigación de emisiones; **II.** Reducir las emisiones nacionales, a través de políticas y programas, que fomenten la transición a una economía sustentable, competitiva y de bajas emisiones en carbono…; **III.** Promover de manera gradual la sustitución del uso y consumo de los combustibles fósiles por fuentes renovables de energía, …; **IV.** Promover prácticas de eficiencia energética, el desarrollo y uso de fuentes renovables de energía y la transferencia y desarrollo de tecnologías bajas en carbono, …; **V.** Promover de manera prioritaria, tecnologías de mitigación cuyas emisiones de gases y compuestos de efecto invernadero sean bajas en carbono durante todo su ciclo de vida; **VI**. Promover la alineación y congruencia de los programas, presupuestos, políticas y acciones de los tres órdenes de gobierno para frenar y revertir la deforestación y la degradación de los ecosistemas forestales; **VII.** Medir, reportar y verificar las emisiones; **VIII.** Reducir la quema y venteo de gas…; **IX.** Promover el aprovechamiento del gas asociado a la explotación de los yacimientos minerales de carbón;	El proyecto en cuestión se trata del aprovechamiento de material en greña en una sección del Arroyo San Juan, por lo cual con el fin de minimizar los impactos que se pudieran generar al medio ambiente por el desarrollo del mismo, propone una serie de medidas de prevención y/o mitigación en las que destacan: 1. Actividades de ahuyentamiento, captura y/o translocación de fauna silvestre al interior del AP. 2. La ejecución de un Programa de Vigilancia Ambiental. 3. Platicas de educación ambiental en donde se traten diferentes temas relacionados al cuidado y protección de los recursos naturales. Aunado a ello se considera que, para las diferentes etapas del proyecto no será necesario contar con algún tipo de urbanización o servicios como drenaje, energía eléctrica o agua, sin embargo, en caso de ser requeridas será a través de empresas que cuenten con las autorizaciones correspondientes para suministrar dichos servicios. Por lo anterior se concluye que el proyecto contribuirá en la preservación y conservación del medio ambiente, dando cumplimiento a lo señalado por el presente Artículo.

Consulta pública

Artículo	Vinculación
X. Promover la cogeneración eficiente para evitar emisiones a la atmósfera; **XI.** Promover el aprovechamiento del potencial energético contenido en los residuos; **XII.** Promover el incremento del transporte público, masivo y con altos estándares de eficiencia…; **XIII.** Desarrollar incentivos económicos y fiscales para impulsar el desarrollo y consolidación de industrias y empresas socialmente responsables con el medio ambiente; **XIV.** Promover la canalización de recursos internacionales y recursos para el financiamiento de proyectos y programas de mitigación de gases y compuestos efecto invernadero en los sectores público, social y privado; **XV.** Promover la participación de los sectores social, público y privado en el diseño, la elaboración y la instrumentación de las políticas y acciones nacionales de mitigación, y **XVI.** Promover la competitividad y crecimiento para que la industria nacional satisfaga la demanda nacional de bienes...	
Artículo 89. Las personas físicas o morales que lleven a cabo proyectos o actividades que tengan como resultado la mitigación o reducción de emisiones, podrán inscribir dicha información en el Registro, conforme a las disposiciones reglamentarias que al efecto se expidan. La información de los proyectos respectivos deberá incluir, entre otros elementos, las transacciones en el comercio de emisiones, ya sea nacional o internacional de reducciones o absorciones certificadas, expresadas en toneladas métricas y	El proyecto en cuestión, se trata de un proyecto de aprovechamiento de material en greña en una sección del Arroyo San Juan, el cual por el tipo de proyecto no contempla actividades que tengan como resultado la mitigación o reducción de emisiones, sin embargo, en el Capítulo VI del presente documento, se presenta una serie de medidas, con la finalidad de mitigar y/o prevenir la generación de emisiones contaminantes a la atmósfera, por el desarrollo del proyecto; por lo

Consulta pública

Artículo	Vinculación
en toneladas de bióxido de carbono equivalente y la fecha en que se hubieran verificado las operaciones correspondientes; los recursos obtenidos y la fuente de financiamiento respectiva. Las disposiciones reglamentarias de la presente Ley establecerán las medidas para evitar la doble contabilidad de reducciones de emisiones que se verifiquen en el territorio nacional y las zonas en que la Nación ejerce su soberanía y jurisdicción, considerando los sistemas y metodologías internacionales disponibles.	tanto, con ello se dará cumplimiento al presente Artículo.

III.4. REGLAMENTOS

III.4.1. Reglamento de la Ley General del Equilibrio Ecológico y la Protección al Ambiente en Materia de la Evaluación del Impacto Ambiental

A continuación, se realiza la vinculación correspondiente con el Reglamento de la Ley General del Equilibrio Ecológico y la Protección al Ambiente en Materia de la Evaluación del Impacto Ambiental (LGEEPA).

Tabla III-7. Vinculación del proyecto con el reglamente de la LGEEPA.

Artículo	Vinculación
Artículo 5°.- Quienes pretendan llevar a cabo alguna de las siguientes obras o actividades, requerirán previamente la autorización de la Secretaría en materia de impacto ambiental: **Inciso R)** Obras y actividades en humedales, manglares, lagunas, ríos, lagos y esteros conectados con el mar, así como en sus litorales o zonas federales: **Fracción II.** Cualquier actividad que tenga fines u objetivos comerciales, con excepción de las actividades pesqueras que no se encuentran previstas en la fracción XII del artículo 28 de la	Por tratarse de un banco de extracción de material en greña (actividad con fines comerciales) en Zona Federal, para poder iniciar con estas actividades se requiere de la autorización de la SEMARNAT en materia de Impacto Ambiental, por lo que antes de realizar cualquier actividad se someterá a evaluación la presente MIA-P para obtener las autorizaciones correspondientes, y con ello dar cumplimiento a lo que marca el presente artículo.

Consulta pública

Artículo	Vinculación
Ley y que de acuerdo con la Ley de Pesca y su reglamento no requieren de la presentación de una manifestación de impacto ambiental, así como de las de navegación, autoconsumo o subsistencia de las comunidades asentadas en estos ecosistemas.	
Artículo 10.- Las manifestaciones de impacto ambiental deberán presentarse en las siguientes modalidades: I. Regional, o II. Particular. **Artículo 11.-** Las manifestaciones de impacto ambiental se presentarán en la modalidad regional cuando se trate de: I. Parques industriales y acuícolas, granjas acuícolas de más de 500 hectáreas, carreteras y vías férreas, proyectos de generación de energía nuclear, presas y, en general, proyectos que alteren las cuencas hidrológicas; II. Un conjunto de obras o actividades que se encuentren incluidas en un plan o programa parcial de desarrollo urbano o de ordenamiento ecológico que sea sometido a consideración de la Secretaría en los términos previstos por el artículo 22 de este reglamento; III. Un conjunto de proyectos de obras y actividades que pretendan realizarse en una región ecológica determinada, y IV. Proyectos que pretendan desarrollarse en sitios en los que por su interacción con los diferentes componentes ambientales regionales, se prevean impactos acumulativos, sinérgicos o residuales que pudieran ocasionar la	Por tratarse de un banco de extracción de material en greña (arena y grava) en una sección del Arroyo San Juan, le corresponde la elaboración de una Manifestación de Impacto Ambiental Modalidad Particular (MIA-P) para ser sometida a revisión y dictaminación ante la secretaria de Medio Ambiente y Recursos Naturales, Delegación Federal en el estado de Baja California Sur, con lo cual se da cumplimiento a los artículos referidos.

Consulta pública

Artículo	Vinculación
destrucción, el aislamiento o la fragmentación de los ecosistemas. En los demás casos, la manifestación deberá presentarse en la modalidad particular.	

III.4.2. Reglamento de la Ley General de Vida Silvestre (LGVS)

A continuación, se realiza la vinculación correspondiente con el Reglamento de la Ley General de Vida Silvestre (LGVS).

Tabla III-8. Vinculación del proyecto con el Reglamento de la LGVS.

Criterio	Vinculación
Artículo 12. Las personas que pretendan realizar cualquier actividad relacionada con hábitat, especies, partes o derivados de vida silvestre y que conforme a la Ley requieran licencia, permiso o autorización de la Secretaría, presentarán la solicitud correspondiente en los formatos que para tal efecto establezca la Secretaría.	El presente proyecto "Aprovechamiento de material en greña en una sección del Arroyo San Juan" no tiene como objetivo el aprovechamiento de ninguna especie ni recurso de vida silvestre, ya sea vegetal o animal. Sin embargo, en caso que durante las etapas de Preparación del sitio, y Operación y aprovechamiento se pudieran generar impactos sobre los sitios de paso de fauna silvestre, por lo tanto, la Promovente tomará en cuenta y estará obligado al cumplimiento de las disposiciones del presente reglamento, así mismo contempla medidas de mitigación para la protección y conservación de la fauna silvestre que se pudiera encontrar al momento de la ejecución de las actividades del proyecto.
Artículo 98. Los interesados en realizar aprovechamiento de ejemplares de la vida silvestre en predios federales, de conformidad a lo prescrito en el tercer párrafo del artículo 89 de la Ley, presentarán la solicitud a que se refiere el artículo 91 del presente Reglamento.	El presente proyecto "Aprovechamiento de material en greña en una sección del Arroyo San Juan" no tiene como objetivo el aprovechamiento de ninguna especie ni recurso de vida silvestre, ya sea vegetal o animal, por lo tanto, no contraviene con lo estipulado en el presente Artículo.

Consulta pública

Criterio	Vinculación
Artículo 99. Los predios federales en donde se realicen aprovechamientos sujetos a manejo por personas públicas o privadas que acrediten la legítima posesión de los mismos para efectos de su operación mediante títulos de concesión o acuerdos de destino adecuados y suficientes otorgados en términos de las disposiciones jurídicas correspondientes, serán registrados como UMA; en caso contrario, dichos predios serán incorporados al SUMA como Predios Federales Sujetos a Manejo para la Conservación y Aprovechamiento Sustentable de Vida Silvestre, conforme al presente Reglamento.	El presente proyecto "Aprovechamiento de material en greña en una sección del Arroyo San Juan" no tiene como objetivo el aprovechamiento de ninguna especie ni recurso de vida silvestre, ya sea vegetal o animal, ya que únicamente pretende realizar actividades relacionadas con un banco de extracción de material en greña.
Artículo 100. El aprovechamiento sustentable en predios de las entidades federativas y de los municipios, se sujetará a lo previsto en el presente Reglamento para la obtención de las autorizaciones señaladas en la Ley. Dichos predios serán registrados en el SUMA conforme a lo prescrito por el presente instrumento.	El presente proyecto "Aprovechamiento de material en greña en una sección del Arroyo San Juan" no contempla actividades de aprovechamiento de especies de fauna silvestre, por lo tanto, no será necesario ser registrado ante el SUMA, dando cumplimiento a lo que establece el presente Artículo.

III.4.3. Reglamento de la Ley General para la Prevención y Gestión Integral de los Residuos (LGPGIR)

A continuación, se realiza la vinculación correspondiente con el Reglamento de la Ley General para la Prevención y Gestión Integral de los Residuos (LGPGIR).

Tabla III-9. Vinculación del proyecto con el reglamento de la LGPGIR.

Artículo	Vinculación
Artículo 42. Atendiendo a las categorías establecidas en la Ley, los generadores de residuos peligrosos son: … III. Pequeño generador: el que realice una actividad que genere una cantidad mayor a cuatrocientos	Los residuos peligrosos serán manejados y dispuestos conforme a lo establecido en la LGPGIR, su reglamento y en las demás disposiciones aplicables de carácter estatal y municipal.

Consulta pública

Artículo	Vinculación
kilogramos y menor a diez toneladas en peso bruto total de residuos peligrosos al año o su equivalente en otra unidad de medida; y ...	El proyecto, de acuerdo con las actividades que contempla, este no generará grandes cantidades de residuos que pudieran generar impactos negativos sobre el ambiente que los rodea.
Artículo 43. Las personas que conforme a la Ley estén obligadas a registrarse ante la Secretaría como generadores de residuos peligrosos se sujetarán al siguiente procedimiento: …	La Promovente atenderá y cumplirá con las disposiciones establecidas en el presente Artículo, registrándose y presentando la información requerida.
Artículo 46. Los grandes y pequeños generadores de residuos deberán: **I.** Identificar y clasificar los residuos peligrosos que generen; **II.** Manejar separadamente los residuos peligrosos y no mezclar aquéllos que sean incompatibles entre sí, en los términos de las normas oficiales mexicanas respectivas, ni con residuos peligrosos reciclables o que tengan un poder de valorización para su utilización como materia prima o como combustible alterno, o bien, con residuos sólidos urbanos o de manejo especial; **III.** Envasar los residuos peligrosos generados de acuerdo con su estado físico, en recipientes cuyas dimensiones, formas y materiales reúnan las condiciones de seguridad para su manejo conforme a lo señalado en el presente Reglamento y en las normas oficiales mexicanas correspondientes; **IV.** Marcar o etiquetar los envases que contienen residuos peligrosos con rótulos que señalen nombre del generador, nombre del residuo peligroso, características de peligrosidad y fecha de ingreso al almacén y lo que establezcan las normas oficiales mexicanas aplicables;	Los residuos peligrosos generados durante la operación del proyecto, serán clasificados dependiendo del tipo de residuo que se trate, en contenedores debidamente marcados, para su posterior manejo y disposición final en rellenos sanitarios autorizados cumpliendo con todas medidas señaladas en el presente Artículo.

Consulta pública

Artículo	Vinculación
V. Almacenar adecuadamente, conforme a su categoría de generación, los residuos peligrosos en un área que reúna las condiciones señaladas en el artículo 82 del presente Reglamento y en las normas oficiales mexicanas correspondientes, durante los plazos permitidos por la Ley; **VI.** Transportar sus residuos peligrosos a través de personas que la Secretaría autorice en el ámbito de su competencia y en vehículos que cuenten con carteles correspondientes de acuerdo con la normatividad aplicable; **VII.** Llevar a cabo el manejo integral correspondiente a sus residuos peligrosos de acuerdo con lo dispuesto en la Ley, en este Reglamento y las normas oficiales mexicanas correspondientes; **VIII.** Elaborar y presentar a la Secretaría los avisos de cierre de sus instalaciones cuando éstas dejen de operar o cuando en las mismas ya no se realicen las actividades de generación de los residuos peligrosos, y **IX.** Las demás previstas en este Reglamento y en otras disposiciones aplicables.	
Artículo 82. Las áreas de almacenamiento de residuos peligrosos de pequeños y grandes generadores, así como de prestadores de servicios deberán cumplir con las condiciones siguientes, además de las que establezcan las normas oficiales mexicanas para algún tipo de residuo en particular: **I.** Condiciones básicas para las áreas de almacenamiento: … **II.** Condiciones para el almacenamiento en áreas cerradas, además de las precisadas en la	Durante las etapas Preparación del sitio y de la Operación y aprovechamiento se contará con almacenes temporales para la recolección de residuos peligrosos, los cuales cumplirán con las condiciones estipuladas en este Artículo. Así mismo se contratarán los servicios de una empresa que cuente con los permisos federales para el manejo, almacenamiento y disposición final de residuos peligrosos, tanto de la SEMARNAT y de la SCT.

Consulta pública

Artículo	Vinculación
fracción I de este artículo: … En caso de incompatibilidad de los residuos peligrosos se deberán tomar las medidas necesarias para evitar que se mezclen entre sí o con otros materiales.	En el almacén que se instale se acatará lo dispuesto en el presente Artículo.
Artículo 84. Los residuos peligrosos, una vez captados y envasados, deben ser remitidos al almacén donde no podrán permanecer por un periodo mayor a seis meses.	En el almacén que se instale para el resguardo de los residuos peligrosos, se llevará una bitácora para garantizar que no permanezcan por más de seis meses, y que éstos sean manejados de la manera correcta.

III.4.4. Reglamento de la Ley de Aguas Nacionales (LAN)

A continuación, se realiza la vinculación correspondiente con el Reglamento de la Ley de Aguas Nacionales (LAN).

Tabla III-10. Vinculación del proyecto con el reglamento de la LAN.

Disposición Legal	Vinculación
Artículo 174.- Para efectos del artículo 118 de la "Ley", las solicitudes para obtener concesión para explotar, usar o aprovechar bienes nacionales a cargo de "La Comisión", deberán contener los siguientes datos y elementos: I. Nombre, nacionalidad y domicilio del solicitante; II. Cuando se trate de personas morales, se deberá acompañar el acta constitutiva de la empresa; III. Localización y objeto de la explotación, uso o aprovechamiento; IV. Descripción de la explotación, uso o aprovechamiento que se dará al área solicitada, las obras que en su caso se pretenden construir y los plazos para	El proyecto denominado como “Aprovechamiento de material en greña en una sección del Arroyo San Juan”, se trata de un banco para la extracción de material en greña (arena y grava) dentro de un cauce federal, el cual se pretende desarrollar en una superficie de 86,888.53 m^2 (8.689 ha). Por lo anterior y con el objetivo de contar con la concesión correspondiente, se realizará el trámite respectivo en las oficinas de la CONAGUA de Baja California Sur, para obtener los permisos correspondientes para la extracción del material en greña (arena y grava), sin embargo, para estar en posición de obtener dicha concesión, se hace necesario contar previamente con el resolutivo favorable

Consulta pública

Disposición Legal	Vinculación
ejecución de las mismas, y V. Término por el que se solicita la concesión. Con la solicitud, se deberán presentar en su caso los planos de las obras proyectadas y una memoria descriptiva de las mismas. Su construcción no deberá perjudicar el régimen hidráulico ni lesionará derechos de terceros. La solicitud deberá ser firmada por el interesado o por la persona que promueve en su nombre. En este último caso se deberá acreditar la personalidad del mandatario conforme al derecho común. En caso de que la solicitud tuviera deficiencia o se requiriera mayor información, se estará en lo conducente a lo dispuesto en el artículo 35 de este "Reglamento". Lo dispuesto en el presente artículo será aplicable, en lo conducente, a las solicitudes de concesión para la explotación de materiales de construcción localizados en los cauces o vasos. Cuando se pretenda realizar la explotación de materiales deberán precisarse sus características, volúmenes de extracción, su valor comercial y el uso a que vayan a destinarse.	en materia de Impacto Ambiental, que se solicita con la elaboración del presente documento.
Artículo 176.- La extracción de materiales pétreos sólo se podrá concesionar en los cauces y vasos, siempre y cuando no se afecten las zonas de protección o seguridad de los mismos. "La Comisión" no expedirá concesiones para la explotación de materiales pétreos de las riberas o zonas federales de los cauces y vasos de propiedad nacional. Para el otorgamiento de concesiones para	El presente proyecto denominado “Aprovechamiento de material en greña en una sección del Arroyo San Juan” consiste en el establecimiento de un banco de extracción en greña (arenas y gravas) en un depósito aluvial, el cual forma parte del Arroyo San Juan, ubicado en el municipio de Loreto, Baja California Sur.

Consulta pública

Disposición Legal	Vinculación
la extracción de materiales en cauces o vasos, se estará a lo siguiente: I. En el caso de cauces cuyas características hidráulicas impidan la extracción de los materiales desde uno de los márgenes, el concesionario deberá emplear procedimientos mecánicos que no afecten el libre flujo de la corriente; II. En el caso de corrientes intermitentes, la extracción no deberá modificar en forma perjudicial la sección hidráulica natural, ni afectar los márgenes, la zona federal o la zona de protección; III. Los concesionarios para la extracción de materiales pétreos deberán recuperar los bancos de acuerdo con las condiciones ambientales y de paisaje de la zona donde se localicen, para lo cual deberán devolver al sitio los materiales resultados del despalme y, en su caso, el producto de excavaciones, mediante nivelaciones o cortes que faciliten la revegetación, de acuerdo con las normas al efecto emita "La Comisión". Las concesiones para la extracción de materiales pétreos podrán ser objeto de concurso, de acuerdo a las bases que para tal efecto se publiquen, en las cuales se considerará la explotación racional de los materiales y la mejoría de las condiciones hidráulicas del tramo concesionado. Las concesiones se podrán otorgar por volumen o por el periodo de extracción solicitado.	Conforme a lo anterior y con el objetivo de contar con la concesión correspondiente se realizará el trámite respectivo en las oficinas de la Comisión Nacional del Agua de Baja California Sur, para obtener los premisos correspondientes para la extracción del material en greña (arena y grava), sin embargo, para estar en posición de obtener esta concesión se hace necesario contar previamente con el resolutivo favorable en materia de Impacto Ambiental, que se solicita con la elaboración del presente documento. En virtud de que el AP no afecta terrenos forestales, el proyecto no contraviene con lo establecido en el artículo 176.

Consulta pública

III.4.5. Reglamento de la Ley General de Cambio Climático

A continuación, se muestra la vinculación del proyecto respecto al reglamento de la Ley General de Cambio Climático.

Tabla III-11. Vinculación del proyecto con el Reglamento de la Ley General de Cambio Climático.

Criterio	Vinculación
Artículo 3. Para los efectos del artículo 87, en el segundo párrafo de la Ley se identifican como sectores y subsectores en los que se agrupan los Establecimientos Sujetos a Reporte, los siguientes: **Fracción III.** Sector Industrial: **e.** Subsector minera.	El proyecto "Aprovechamiento de material en greña en una sección del Arroyo San Juan" se trata del establecimiento de un banco para la extracción de material en greña de un cauce federal, el cual, se pretende desarrollar en una superficie de 8.689 ha, por lo cual, por la naturaleza del proyecto, se contemplan actividades bajo impacto. De acuerdo con la clasificación de los sectores se encuentra inmerso dentro del sector Industrial y subsector minero, para lo cual se realiza la vinculación correspondiente, a través de la verificación del cumplimiento de las Normas Oficiales Mexicanas y demás legislaciones aplicables. Esto con la finalidad de obtener las autorizaciones correspondientes en Materia de Impacto Ambiental para el desarrollo del proyecto.
Artículo 4. Las actividades que se considerarán como Establecimientos Sujetos a Reporte agrupadas dentro de los sectores y subsectores señalados en el artículo anterior, son las siguientes: **Fracción VI**. Sector Industrial: **e.** Subsector industria minera: e.2. Minería de no metálicos;	El proyecto "Aprovechamiento de material en greña en una sección del Arroyo San Juan" de acuerdo con la clasificación de los sectores se encuentra inmerso dentro del sector Industrial y subsector Industria minera (Minería de no metálicos), ya que se trata del establecimiento del establecimiento de un banco para la extracción de material en greña dentro de un cauce federal, para la cual se realiza la presente vinculación a través de la verificación

Consulta pública

Criterio	Vinculación
	del cumplimiento de las Normas Oficiales Mexicanas. Asimismo, las actividades del proyecto se desarrollarán de manera que se regulen las acciones que generen alteraciones al cambio climático, mediante la ejecución de una serie de medidas de prevención y/o mitigación para disminuir la acción que se pudiera generar sobre el ambiente. Esto con la finalidad de obtener la autorización en materia de impacto ambiental para el desarrollo del proyecto.
Artículo 5. Para los efectos del artículo 87, segundo párrafo, fracción I de la Ley, los Gases o Compuestos de Efecto Invernadero sujetos a reporte en los términos del presente Reglamento, son: I. Bióxido de carbono; II. Metano; III. Óxido nitroso; IV. Carbono negro u hollín; V. Clorofluorocarbonos; VI. Hidroclorofluorocarbonos; VII. Hidrofluorocarbonos. VIII. Perfluorocarbonos; IX. Hexafluoruro de azufre; X. Trifluoruro de nitrógeno; XI. Éteres halogenados; XII. Halocarbonos; XIII. Mezclas de los anteriores, y XIV. Los Gases y Compuestos de Efecto Invernadero que el Panel Intergubernamental determine como	El proyecto "Aprovechamiento de material en greña en una sección del Arroyo San Juan" tendrá en cuenta una serie de medidas de mitigación y/o prevención para disminuir la acción o aparición de algún gas o compuesto señalado en el presente artículo que se pudiera generar sobre el ambiente. Asimismo, en caso de que se llegará a presentar algún gas o compuesto de acuerdo con lo estipulado en el presente artículo, se tomarán en cuenta las acciones pertinentes para el manejo y control del mismo, con la finalidad de dar cumplimiento a lo establecido y estar en condiciones de obtener las autorizaciones correspondientes en materia de Impacto Ambiental.

Consulta pública

Criterio	Vinculación
tales y que la Secretaría dé a conocer como sujetos a reporte mediante Acuerdo que publique en el Diario Oficial de la Federación.	
Artículo 26. Las personas físicas o morales que hayan implementado proyectos o actividades que tengan como resultado la Mitigación, reducción o absorción de Emisiones de Gases o Compuestos de Efecto Invernadero, si éstos se han realizado en el territorio nacional, podrán solicitar la inscripción de dicha información en el Registro, previo Dictamen de Validación expedido por un Organismo acreditado y aprobado para tal efecto, que certifique el resultado de dichos proyectos. Para los efectos del párrafo anterior, se considerarán como proyectos o actividades de Mitigación a aquéllos que tengan como finalidad la reducción o absorción de Emisiones; a los relativos al manejo sustentable o conservación de los ecosistemas para el aumento o conservación de los sumideros de carbono provenientes del sector forestal, y a cualquier otra actividad que tenga como finalidad el secuestro de carbono.	El proyecto en cuestión, se trata del aprovechamiento de material en greña en una sección del Arroyo San Juan, a desarrollarse en una superficie de 8.689 ha, y cuyas actividades no se relacionan de manera directa la mitigación o reducción de emisiones, sin embargo, se contemplan una serie de medidas, las cuales, tendrán como objetivo mitigar y/o prevenir la generación de emisiones contaminantes a la atmosfera de acuerdo con lo establecido en la presente ley; dichas medidas se integran como parte del Capítulo VI del presente documento.

III.5. PLANES DE DESARROLLO EN SUS DIFERENTES NIVELES

III.5.1. Plan Nacional de Desarrollo (PND) 2025-2030

El artículo 26 Constitucional establece la atribución al Estado de *"...organizar un sistema de planeación democrática del desarrollo nacional que imprima solidez, dinamismo, competitividad, permanencia y equidad al crecimiento de la economía para la independencia y la democratización política, social y cultural de la nación."*

Consulta pública

En cumplimiento a la citada disposición constitucional, el Ejecutivo Federal elaboró el Plan Nacional de Desarrollo (PND) 2025 - 2030, publicado el 15 de abril de 2025, de acuerdo a lo establecido en la Ley de Planeación.

El PND tiene como finalidad establecer los objetivos nacionales, las estrategias y las prioridades que durante la presente administración deberán regir la acción del gobierno y serán la base para los programas sectoriales, especiales, institucionales y regionales.

El Plan de Desarrollo Nacional 2025 - 2030, se articula sobre cuatro ejes generales y tres ejes transversales que estructuran la política pública en su conjunto.

- Gobernanza con justicia y participación ciudadana.
- Desarrollo con bienestar y humanismo.
- Economía moral y trabajo.
- Desarrollo sustentable.
- Igualdad sustantiva y derechos de las mujeres.
- Innovación pública para el desarrollo tecnológico nacional.
- Derechos de las comunidades indígenas y afromexicanas.

En cuanto a **Gobernanza con justicia y participación ciudadana**, este eje busca fortalecer la democracia, garantizar la justicia y mejorar la seguridad pública y nacional. Además de construir un entorno de paz y seguridad, creando un país más justo y seguro, fortaleciendo las oportunidades y derechos de los ciudadanos.

En lo que respecta a **Desarrollo con bienestar y humanismo** este eje busca garantizar que todas las personas en México puedan cubrir sus necesidades básicas, especialmente aquellas en situación de pobreza, desigualdad o marginación.

Desde el punto de vista del eje **Economía moral y trabajo** se centra en promover el bienestar de las y los trabajadores, garantizando condiciones laborales dignas y sostenibles; contemplando también, iniciativas y acciones para el desarrollo y la modernización del comercio interno y transfronterizo.

Consulta pública

El eje **Desarrollo sustentable** se enfoca en fortalecer la sostenibilidad ambiental y garantizar la soberanía energética del país, mediante el fortalecimiento de empresas nacionales de energía, promoviendo el uso de energías limpias, impulsando el uso responsable de los recursos naturales, fomentando la economía circular y promoviendo el derecho y el uso eficiente del agua; buscando con estas acciones no solo el respeto al medio ambiente, sino también mejorando la calidad de vida.

De acuerdo con el eje transversal **Igualdad sustantiva y derechos de las mujeres,** se establece el compromiso del gobierno de garantizar la igualdad sustantiva de género, logrando igualdad de derechos e igualdad de resultados a través de acciones que permitan el pleno ejercicio de esos derechos.

Referente al eje transversal **Innovación pública para el desarrollo tecnológico nacional,** este tiene como objetivo utilizar la tecnología y la digitalización para mejorar los servicios públicos, ahorrar tiempo y recursos, ayudando a combatir la corrupción y fortaleciendo la ciberseguridad.

Finalmente, el eje transversal **Derechos de las comunidades indígenas y afromexicanas** propone como objetivo principal construir un país que valore la riqueza sus pueblos originarios y afromexicanos, respetando su cosmovisión y garantizando su bienestar en el marco de la justicia y la inclusión social.

A continuación, se presenta la vinculación del proyecto con el Plan de Desarrollo Nacional 2025-2030.

Tabla III-12. Vinculación del proyecto con el PND (2025-2030).

Eje	Descripción	Vinculación
Economía	Se busca impulsar el crecimiento, mediante la responsabilidad de operar una transformación mayor en el aparato administrativo y reorientar las políticas públicas, las prioridades gubernamentales y los presupuestos para ser el eje rector de la Cuarta Transformación, una tarea de	El proyecto “Aprovechamiento de material en greña en una sección del Arroyo San Juan” busca impulsar la generación de empleos y contribuir en la economía, fomentando el mercado local, mediante el aprovechamiento de recursos naturales disponibles cerca de la región norte del

Consulta pública

Eje	Descripción	Vinculación
	alcance histórico que involucra al país entero y que habrá de aportar al mundo puntos de referencia para la superación del neoliberalismo.	estado, específicamente en el municipio de Loreto.

III.5.2. Plan Estatal de Desarrollo 2021-2027

El Plan Estatal de Desarrollo 2021 - 2027 (PEDBCS), se publicó en el Boletín Oficial del Gobierno de Baja California Sur en el cual se establecen los criterios rectores para alcanzar las metas y objetivos que permitan el desarrollo del estado. A continuación, se presenta la vinculación del proyecto con el Plan Estatal de Desarrollo (PED) 2021-2027.

Tabla III-13. Vinculación del proyecto con el PED 2021-2027 para el Estado de Baja California Sur.

PED-2021-2027	Vinculación
Con esta visión y bajo un modelo de planeación democrática, se conformó el Plan Estatal de Desarrollo 2021-2027, que contempla fortalecer la gobernanza bajo los principios de una política de cero tolerancias a la corrupción, de tener un gobierno honesto, cercano a su gente, confiable, efectivo, abierto y de acceso al mismo trato y oportunidades, que incluye el reconocimiento, goce y ejercicio de los derechos humanos y las libertades fundamentales. El objetivo del PED es consolidar la transformación en la vida pública de nuestro estado, ser un gobierno democrático, que trabaje en gobernanza y que impulse el desarrollo, reoriente las políticas públicas y las prioridades del gobierno para que logremos vivir en un estado de bienestar, moderno, que genere desarrollo económico y, sobre todo; que garantice la salud, la educación, la seguridad, la equidad, igualdad y la inclusión de los sudcalifornianos.	El proyecto “Aprovechamiento de material en greña en una sección del Arroyo San Juan”, el cual, pretende desarrollarse sobre una superficie de 86,888.53 m^2 (8.689 ha). El presente proyecto se alinea con el Eje III del PED denominado Reactivación económica y empleo incluyente, ya que, con la ejecución del mismo, se necesitará mano de obra local, lo que generará un aumento en la economía local, conllevando con esto a una mejora en la calidad de vida de las personas que laboren en el proyecto.

Consulta pública

PED-2021-2027	Vinculación
Para lograr este objetivo la estructura del PED está conformado por cinco Ejes Generales donde se abordan temas actuales de gran trascendencia para nuestra sociedad. Eje I. Bienestar e inclusión Eje II. Política de paz y seguridad Eje III. Reactivación económica y empleo incluyente Eje IV. Infraestructura para todos, medio ambiente y sustentabilidad Eje V. Transparencia y rendición de cuentas.	

III.5.3. Plan Municipal de Desarrollo de Loreto (2024 - 2027)

El Plan Municipal de Desarrollo de Loreto (2024 - 2027), se publicó en el Boletín Oficial del Gobierno de Baja California Sur en el cual se establecen los criterios rectores para alcanzar las metas y objetivos que permitan el desarrollo del municipio de Loreto. A continuación, se presenta la vinculación del proyecto con el Plan Municipal de Desarrollo de Loreto (2024 - 2027).

Tabla III-14. Vinculación del proyecto con el PMD 2024-2027 para el Municipio de Loreto.

Criterios	Vinculación
Visión Loreto trasformado en un municipio de valores dinámico, turístico y moderno que conserva su identidad y tradiciones con oportunidades de progreso pasara sus habitantes, seguro, limpio y ordenado, con un buen gobierno orientando a satisfacer las necesidades de los ciudadanos en forma oportuna, eficiente y trasparente. **Ejes de Desarrollo** Dentro de los elementos estratégicos, se encuentran la Misión institucional y los valores institucionales que son la guía para el desarrollo futuro del municipio de Loreto, a través del	El proyecto denominado "Aprovechamiento de material en greña en una sección del Arroyo San Juan", de acuerdo con los ejes de desarrollo que rigen el Plan Municipal de Desarrollo, en específico se inserta en **Desarrollo ambiental sustentable y Desarrollo económico incluyente**; ya que, con la explotación del banco de extracción de material en greña (arena y grava) se impulsará la generación de empleos y la oferta de materiales para la construcción. El proyecto en cuestión impactará de manera positiva en el desarrollo económico de las localidades cercanas y por ende en el municipio

Consulta pública

Criterios	Vinculación
despliegue táctico y operativo de cinco Ejes de Desarrollo: 1. **Desarrollo social y bienestar.** 2. **Desarrollo ambiental sustentable.** 3. **Desarrollo económico incluyente.** 4. **Gobierno eficiente y cercano a la gente.** 5. **Seguridad y paz social.**	de Loreto, aunado a que, dentro del presente documento se propone una serie de medidas de mitigación para los impactos que pudieran ser ocasionados por las actividades que contempla el proyecto, para de esta forma contribuir y apoyar el desarrollo sustentable. Por lo anterior expuesto, se concluye que el proyecto no contraviene con lo señalado en el PMD.

III.6. NORMAS OFICIALES MEXICANAS

A continuación, se realiza la vinculación correspondiente con las Normas Oficiales Mexicanas (NOM).

Tabla III-15. Normas Oficiales Mexicanas aplicables al proyecto y su vinculación con el mismo.

Norma	Vinculación
NOM-080-SEMARNAT-1994 Que establece los límites máximos permisibles de emisión de ruidos provenientes del escape de los vehículos automotores, motocicletas y triciclos motorizados en circulación y su método de medición. La presente norma oficial mexicana se aplica a vehículos automotores de acuerdo a su peso bruto vehicular, y motocicletas y triciclos motorizados que circulan por las vías de comunicación terrestre, exceptuando los tractores para uso agrícola, trascabos, aplanadoras y maquinaria pesada para la construcción y los que transitan por riel. Los límites máximos permisibles de los automóviles, camionetas, camiones y tractocamiones son expresados en db(A) de	En atención a esta norma, durante las etapas de Preparación del sitio, así como durante la de Operación del proyecto; la Promovente será responsable de que cada uno de los vehículos catalogados en esta norma cumplan con las verificaciones correspondientes que marque el Gobierno del Estado, Gobierno del Municipio o la Secretaría de Comunicaciones y Transportes, de la misma manera en caso de que a la hora de la ejecución de los trabajos sea necesario subcontratar ciertos servicios, se establecerá en el contrato respectivo con la persona física y moral que se encargue de ejecutar el servicio programado , la necesidad o condicionante de que cada uno de los vehículos catalogados en esta norma cumplan con las verificaciones correspondientes que marque el Gobierno del

Consulta pública

<table>
<tr><th>Norma</th><th>Vinculación</th></tr>
<tr><td>acuerdo a su peso bruto vehicular y son mostrados a continuación:
<table><tr><th>PESO BRUTO VEHICULAR (KG)</th><th>LÍMITES MÁXIMOS PERMISIBLES db(A)</th></tr><tr><td>Hasta 3,000</td><td>86</td></tr><tr><td>Más de 3,000 y hasta 10,000</td><td>92</td></tr><tr><td>Más de 10,000</td><td>99</td></tr></table>La Secretaría de Comunicaciones y Transportes así como los Gobiernos de los Estados y en su caso de los Municipios, de acuerdo a su competencia se encargarán de vigilar el cumplimiento de la Norma Oficial Mexicana.</td><td>Estado, Gobierno del Municipio o la Secretaría de Comunicaciones y Transportes.
De manera tal, que con esto se asegurará que los mismos no rebasen los límites máximos permisibles de emisión de ruidos contemplados en dicha norma.</td></tr>
<tr><td>NOM-081-SEMARNAT-1994
Que establece los límites máximos permisibles de emisión de ruido de las fuentes fijas y su método de medición.
Esta norma oficial mexicana establece los límites máximos permisibles de emisión de ruido que genera el funcionamiento de las fuentes fijas y el método de medición por el cual se determina su nivel emitido hacia el ambiente.
Esta norma oficial mexicana se aplica en la pequeña, mediana y gran industria, comercios establecidos, servicios públicos o privados y actividades en la vía pública.
La Secretaría de Desarrollo Social, por conducto de la Procuraduría Federal de Protección al Ambiente, así como los Estados y en su caso los Municipios, son las autoridades competentes para vigilar el cumplimiento de la presente norma oficial mexicana.</td><td>El proyecto denominado “Aprovechamiento de material en greña en una sección del Arroyo San Juan” en ninguna de las etapas considera alguna fuente fija que pueda ser considerada en esta norma y que por lo tanto, pueda rebasar los límites máximos permisibles de emisión de ruido. Sin embargo, en todo momento se tendrá en consideración la presente norma.</td></tr>
<tr><td>NOM-041-SEMARNAT-2015
Que establece los límites máximos permisibles de emisión de gases contaminantes del escape de vehículos automotores en circulación que usan gasolina como combustible.</td><td>En atención a esta norma, durante las etapas de Preparación del sitio, así como durante la ejecución del proyecto; la Promovente será responsable de que cada uno de los vehículos catalogados en esta norma cumplan con las</td></tr>
</table>

Consulta pública

Norma	Vinculación
El objetivo y campo de aplicación de la presente norma es establecer las condiciones bajo las cuales se evaluará el cumplimiento de los automotores materia de la presente Norma, respecto de los límites de emisiones máximas permisibles establecidas en las tablas 1, 2, 3 y 4. Los Gobiernos Estatales, del Distrito Federal o la Secretaría de Comunicaciones y Transportes operarán y/o autorizarán la operación de los centros de verificación y en su caso de las Unidades de Verificación.	verificaciones correspondientes que marque el Gobierno del Estado, Gobierno del Municipio o la Secretaría de Comunicaciones y Transportes, de la misma manera en caso de que a la hora de la ejecución de los trabajos sea necesario subcontratar ciertos servicios, se establecerá en el contrato respectivo con la persona física y moral que se encargue de ejecutar el servicio programado, la necesidad o condicionante de que cada uno de los vehículos catalogados en esta norma cumplan con las verificaciones correspondientes que marque el Gobierno del Estado, Gobierno del Municipio o la Secretaría de Comunicaciones y Transportes. De manera tal que, con esto se asegurará que los mismos no rebasen los límites máximos permisibles de emisión de gases contemplados en dicha norma.
NOM-059-SEMARNAT-2010 Protección ambiental - Especies nativas de México de flora y fauna silvestres - Categorías de riesgo y especificaciones para su inclusión, exclusión o cambio - Lista de especies en riesgo.	**Flora** En lo que a vegetación se refiere, en el SA definido para el proyecto, se reporta la presencia de 8 diferentes Usos de Suelo y/o Vegetación, correspondientes a Matorral sarcocaule, Matorral sarcocrasicaule, Mezquital xerófilo, Agricultura de riego anual, Sin vegetación aparente, Vegetación secundaria arbustiva de matorral sarcocrasicaule, Pastizal inducido y Bosque de encino, mientras que, para el caso del proyecto al formar parte de una sección del cauce federal Arroyo San Juan, de acuerdo con los recorridos que se realizaron, el uso de suelo se clasifica como **sin vegetación aparente**, por lo tanto, en referencia con la NOM-059-SEMARNAT-2010, se concluye que, **no existen especies de flora silvestre**

Consulta pública

Norma	Vinculación
	enlistadas en alguna categoría de riesgo conforme a la citada norma. **<u>Fauna</u>** Conforme a los resultados obtenidos de los recorridos realizados en el área del proyecto y zonas aledañas, se obtuvo una riqueza de 19 especies (14 especies en el grupo de las aves, 2 especies en el grupo de los mamíferos y 2 especies en el grupo de los reptiles), del total de especies registradas, dos de ellas se encuentran enlistadas en la NOM-059-SEMARNAT-2010 siendo pertenecientes al grupo de los reptiles y bajo la categoría de Amenazada (A). Es importante resaltar que la totalidad de las especies registradas son de amplia distribución en la península y en la región noroeste de México y Estados Unidos de América. Tomando en cuenta que el área que se propone para la extracción de material en greña (arena y grava), se encuentra desprovista de vegetación, la presencia de fauna en esta área es baja ya que dicha área solo es ocupada como zona de paso a áreas cubiertas con vegetación, por lo tanto, con la ejecución del proyecto no se pondrá en riesgo la fauna de la región; con la finalidad de mitigar los impactos que se pudieran generar sobre este recurso, se realizarán las siguientes actividades: ✓ Ejecución de actividades de ahuyentamiento que favorezcan el desplazamiento de la fauna silvestre.

Consulta pública

Norma	Vinculación
	✓ En su caso, ejecución de actividades de captura y/o translocación de fauna silvestre. ✓ Aplicación de un reglamento interno para evitar afectaciones a la fauna silvestre. ✓ Prohibir la captura, molestia y/o cacería de fauna silvestre, entre otras. En el capítulo VI del presente documento se presentan la totalidad de las medidas a ejecutar.
NOM-045-SEMARNAT-2017 Protección ambiental.- Vehículos en circulación que usan diésel como combustible.- Límites máximos permisibles de opacidad, procedimiento de prueba y características técnicas del equipo de medición. Esta Norma Oficial Mexicana establece los límites máximos permisibles de coeficiente de absorción de luz y el porcentaje de opacidad, provenientes del escape de los vehículos automotores en circulación que usan diésel como combustible, procedimiento de prueba y características técnicas del equipo de medición. Su cumplimiento es obligatorio para los propietarios o legales poseedores de los citados vehículos, unidades de verificación y autoridades competentes. Se excluyen de la aplicación de la presente Norma, la maquinaria equipada con motores a diésel empleada en las actividades agrícolas, de la construcción y de la minería. La Secretaría de Medio Ambiente y Recursos Naturales, la Secretaría de Comunicaciones y Transportes, el Gobierno del Distrito Federal y los gobiernos de los estados, operarán, aprobarán y/o	En atención a esta norma, durante la etapa de Preparación del sitio, así como, durante la ejecución del proyecto; la Promovente será responsable de que cada uno de los vehículos catalogados en esta norma cumplan con las verificaciones correspondientes que marque el Gobierno del Estado, Gobierno del Municipio o la Secretaría de Comunicaciones y Transportes, de la misma manera en caso de que a la hora de la ejecución de los trabajos sea necesario subcontratar ciertos servicios, se establecerá en el contrato respectivo con la persona física y/o moral que se encargue de ejecutar el servicio programado, la necesidad o condicionante de que cada uno de los vehículos catalogados en esta norma cumplan con las verificaciones correspondientes que marque el Gobierno del Estado, Gobierno del Municipio o la Secretaría de Comunicaciones y Transportes. De manera tal que con esto se asegurará que los mismos no rebasen los límites máximos permisibles de opacidad contemplados en dicha norma.

Consulta pública

Norma	Vinculación
autorizarán la operación de centros de verificación de emisiones vehiculares. Los propietarios o conductores de los automotores materia de la presente Norma deberán presentarlos a evaluación de sus emisiones contaminantes en los centros de verificación de emisiones vehiculares autorizados y/o unidades de verificación acreditadas, de acuerdo al calendario y con los documentos que establezca el Programa de Verificación Vehicular que le corresponda y que para tal efecto emita cada autoridad ambiental.	
NOM-015-SEMARNAT/SAGARPA-2007 Que establece las especificaciones técnicas de métodos de uso del fuego en los terrenos forestales y en los terrenos de uso agropecuario. 4.1.1. Las personas que pretendan hacer uso del fuego, con excepción de fogatas, deberán presentar un Aviso de Uso del Fuego en el formato establecido como Anexo 1 a la autoridad municipal, entregando una copia a la autoridad agraria correspondiente, de conformidad a lo establecido en el numeral 4.2. 5.3.1. La SEMARNAT, la Comisión, la SAGARPA, la CONANP, los Gobiernos de los Estados y los Municipios conforme al ámbito de su competencia, definirán los sitios y épocas en que se restrinja el uso de fogatas, con base en el riesgo de incendios forestales en la localidad. Las restricciones aplicables se indicarán con letreros visibles en los accesos y poblados más cercanos a las áreas forestales y sitios de recreación. 5.3.2. En caso de que el fuego se salga de control, y se propague a la vegetación circuncidante, el usuario y la autoridad deberán seguir el	Para el caso específico de las actividades relacionadas con el proyecto, no se pretende hacer uso del fuego. En caso extremo, se utilizarán fogatas para calentar comida por parte de la gente que labore en el predio; ante esta situación se dará cumplimiento a los apartados 411, 5.3.1, 5.3.2, 5.3.3, 5.3.4, 5.3.5, 5.3.6 y 5.3.7. En todo momento se atenderá lo que marque la Delegación Federal de la PROFEPA en el Estado tal como lo marca el apartado 7.1 de la citada norma.

Consulta pública

Norma	Vinculación
procedimiento establecido en el numeral 4.1.7. 5.3.3. Las fogatas deberán realizarse en áreas desprovistas de vegetación, para evitar la propagación del fuego. 5.3.4. Previos a la realización de la fogata, se deberá remover el material combustible del lugar, en un radio de al menos dos metros, 5.3.5. El usuario deberá colocar piedras alrededor de la fogata, para evitar que el material en combustión ruede y se propague el fuego fuera de la fogata. 5.3.6. La fogata deberá permanecer en todo momento bajo supervisión del usuario, a fin de prevenir que se desprendan chispas o pavesas y se dé inicio a un incendio forestal. 5.3.7. El usuario será responsable de asegurar que la fogata se apague completamente para lo cual podrá utilizar agua y/o tierra. La autoridad correspondiente y/o el propietario del terreno, procurarán proveer de utensilios y materiales para apagar las fogatas adecuadamente. 7.1. La vigilancia del cumplimiento de la presente Norma corresponde a la SEMARNAT, a través de PROFEPA y a la SAGARPA, así como a los gobiernos de los estados, Gobierno del Distrito Federal, y autoridades municipales en el ámbito de sus respectivas competencias.	

III.7. PROGRAMAS DE ORDENAMIENTO ECOLÓGICO DEL TERRITORIO

III.7.1. Programa de Ordenamiento Ecológico General del Territorio (POEGT)

El POEGT, publicado el 7 de septiembre de 2012 en el Diario Oficial de la Federación por la SEMARNAT, es uno de los instrumentos de política ambiental establecidos en la Ley General del Equilibrio Ecológico y la Protección al Ambiente, cuyo objetivo

Consulta pública

principal es el establecimiento de las bases para la planificación del uso del suelo en el territorio mexicano, para la adecuada regionalización ecológica del territorio nacional. Con base en la determinación de la situación actual ambiental del territorio, es posible sentar las estrategias ecológicas para la preservación, protección, restauración y aprovechamiento sustentable de los recursos naturales, así como para localización de actividades productivas y de los asentamientos humanos.

Con base en el POEGT, tanto el sector público como el sector privado, pueden incorporar acciones ambientales en diferentes actividades relacionadas con el uso y ocupación del territorio, con la finalidad de que se protejan las zonas críticas para la conservación de la biodiversidad, los bienes y servicios ambientales.

A través de las políticas ambientales de aprovechamiento, restauración, protección y preservación establecidas en el POEGT, los responsables del desarrollo de obras y actividades pueden alinear estas últimas con las estrategias establecidas en las Unidades Ambientales Biofísicas (UAB) en las que se clasifica el territorio nacional y así contribuir al desarrollo sustentable.

En el POEGT se delimitaron 145 UAB's: el presente proyecto "Aprovechamiento de material en greña en una sección del Arroyo San Juan" se ubica dentro de la Región Ecológica clasificada con la clave 6.32, y dentro de ésta, se encuentra la UAB 3, conocida como **Sierra la Giganta,** que comprende la porción centro oriental del estado de Baja California Sur, tal como se muestra en la siguiente figura.

Consulta pública

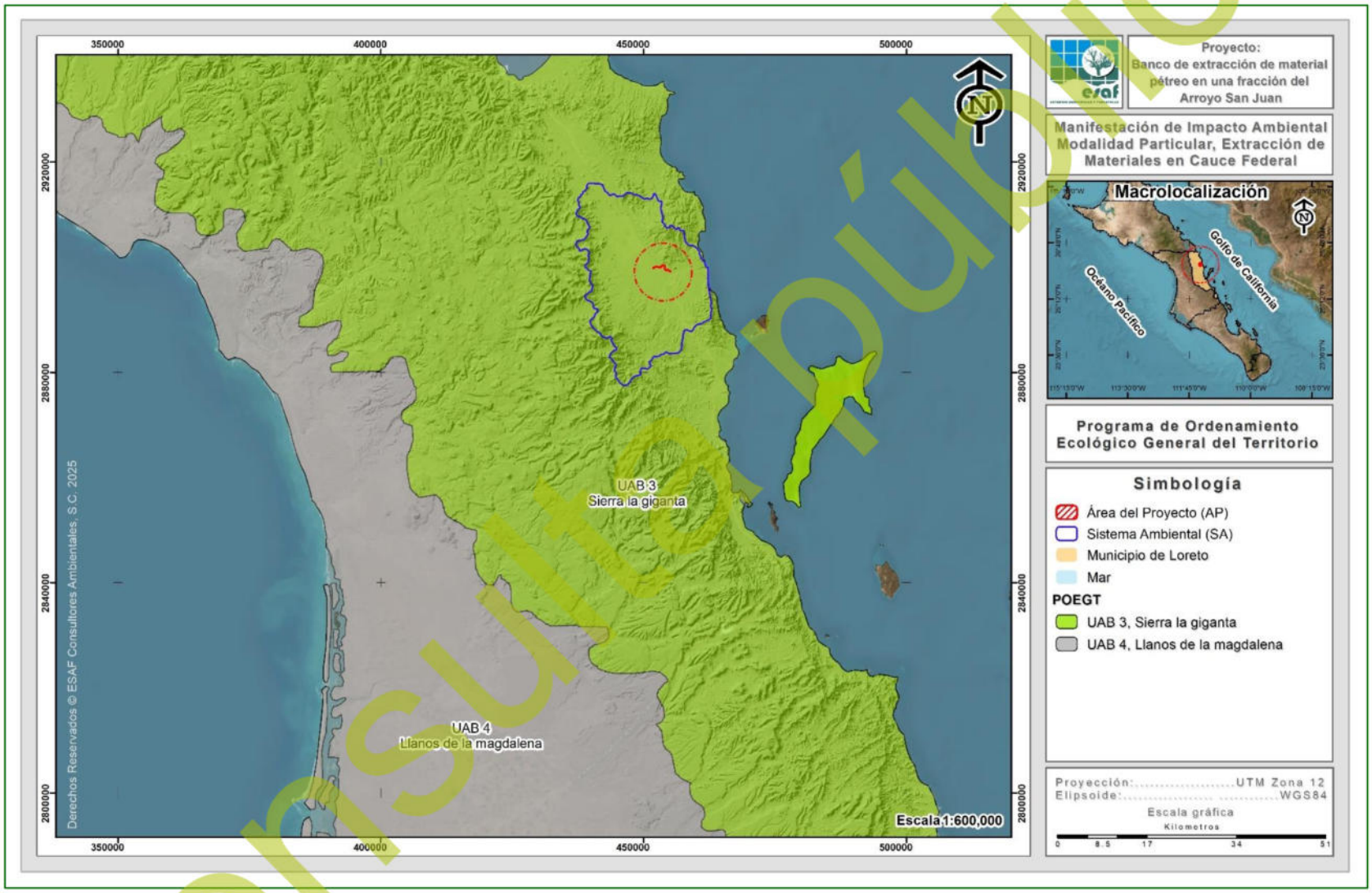

Figura III-1. Ubicación del proyecto en relación al POEGT.

Consulta pública

La política ambiental de esta UAB es la *Protección, Preservación y aprovechamiento sustentable*; su Eje Rector del *Desarrollo es la Preservación de flora y fauna*; la actividad coadyuvante del desarrollo es la forestal; los proyectos asociados al desarrollo son minería y turismo; y otros sectores de interés para la región son la Secretaría de Comunicaciones y Transportes (SCT).

Tabla III-16. Corresponsabilidad sectorial en la conducción del desarrollo sustentable de la UAB 3 (POEGT).

UAB	Rectores del desarrollo	Coadyuvantes del desarrollo	Asociados del desarrollo	Otros sectores de interés	Estrategias sectoriales
3	Preservación de Flora y Fauna	Forestal	Minería y Turismo	SCT	1, 2, 3, 4, 5, 6, 7, 8, 9, 10, 11, 12, 13, 14, 15, 15BIS, 21, 22, 23, 27, 28, 29, 30, 33, 37 y 44

Asimismo, el POEGT establece como situación actual de la UAB 3 el siguiente:

Estable a Medianamente estable. *Conflicto Sectorial Medio. Baja superficie de ANP's. Muy baja o nula degradación de los Suelos. Sin degradación de la Vegetación. Baja degradación por Desertificación. La modificación antropogénica es muy baja. Longitud de Carreteras (km): Baja. Porcentaje de Zonas Urbanas. Porcentaje de Cuerpos de agua: Muy baja. Densidad de población (hab/km^2): Muy baja. El uso de suelo es de Otro tipo de vegetación. Con disponibilidad de agua superficial. Déficit de agua subterránea. Porcentaje de Zona Funcional Alta: 54.4. Muy baja marginación social. Muy alto índice medio de educación. Alto índice medio de salud. Bajo hacinamiento en la vivienda. Muy bajo indicador de consolidación de la vivienda. Muy bajo indicador de capitalización industrial. Bajo porcentaje de la tasa de dependencia económica municipal. Alto porcentaje de trabajadores por actividades remuneradas por municipios. Actividad agrícola altamente tecnificada. Media importancia de la actividad minera. Baja importancia de la actividad ganadera*.

La UAB 3 establece una serie de estrategias dirigidas a:

I) Lograr la sustentabilidad ambiental del territorio (Grupo I);
II) Mejoramiento del sistema social e infraestructura urbana (Grupo II);

Consulta pública

III) Fortalecimiento de la gestión y la coordinación institucional (Grupo III).

Las estrategias incluidas en el Grupo I son las que tienen relación directa con el proyecto en cuestión, de la misma forma, a continuación, se presenta la vinculación de éste con dichas estrategias, haciendo evidente la compatibilidad del proyecto y actividad que se pretende realizar con la de la región en el POEGT.

Tabla III-17. Vinculación del proyecto con la UAB 3 del POEGT.

Tema	Estrategia Sectorial	Vinculación
Grupo I. Dirigidas a lograr la sustentabilidad ambiental del Territorio		
A) Preservación	**1**. Conservación in situ de los ecosistemas y su biodiversidad. **2**. Recuperación de especies en riesgo. **3**. Conocimiento, análisis y monitoreo de los ecosistemas y su biodiversidad.	El proyecto denominado como "Aprovechamiento de material en greña en una sección del Arroyo San Juan", consiste en el establecimiento de un banco de extracción de material en greña a ejecutarse en un depósito aluvial. En atención a estas estrategias, el proyecto no pretende la remoción de vegetación forestal para las actividades que pretende llevar a cabo, es decir, no implicarán un cambio de uso de suelo en terreno forestal. Derivado de lo anterior, no se identificaron especies de flora en riesgo dentro de la superficie requerida para desarrollo del proyecto, mientras que, para el caso de fauna silvestre se identificaron solamente dos especies enlistadas en la citada norma, todas pertenecientes al grupo de los reptiles, bajo la categoría Amenazada (A), estas corresponden a *Callisaurus draconoides*, y *Uta stansburiana*. Para estas especies y la fauna en general se proponen actividades específicas de mitigación, mismas que se presentan en el Capítulo VI; con la

Consulta pública

Tema	Estrategia Sectorial	Vinculación
		intención de no afectar las poblaciones de las especies de fauna, poniendo especial énfasis en aquellas enlistadas en la citada NOM.
B) Aprovechamiento sustentable	**44.** Aprovechamiento sustentable de ecosistemas, especies, genes y recursos naturales. **5.** Aprovechamiento sustentable de los suelos agrícolas y pecuarios. **6.** Modernizar la infraestructura hidroagrícola y tecnificar las superficies agrícolas. **7.** Aprovechamiento sustentable de los recursos forestales. **8.** Valoración de los servicios ambientales.	El proyecto "Aprovechamiento de material en greña en una sección del Arroyo San Juan" no pretende el aprovechamiento de especies, ecosistemas, recursos forestales o fauna silvestre. La propuesta extractiva del banco se realiza conforme al Estudio Geohidrológico y Programa de extracción (**Anexo C**) elaborados por la empresa Ingeniería Geohidráulica, S. C.; los cuales, se realizaron tomando como base una precipitación de diseño de 204.94 mm (para un período de 10 años), donde se estima un volumen de recuperación del banco de 71,280.38 m^3/día. Con estos resultados podemos estimar que el banco de extracción solicitado se puede recuperar al 100% con tan solo una lluvia de 204.94 mm en el periodo de 10 años. Con lo anterior se garantiza la no sobreexplotación de los recursos naturales en cuestión, siendo coherentes con las estrategias en cuestión.
C) Protección de los recursos naturales	**9**. Propiciar el equilibrio de las cuencas y acuíferos sobreexplotados. **10.** Reglamentar para su protección, el uso del agua en las principales cuencas y	El proyecto "Aprovechamiento de material en greña en una sección del Arroyo San Juan", se trata de un banco de extracción de material en greña en una sección del cauce federal del Arroyo San Juan, durante un periodo de 5 años,

Consulta pública

Tema	Estrategia Sectorial	Vinculación
	acuíferos. **11.** Mantener en condiciones adecuadas de funcionamiento las presas administradas por la Comisión Nacional del Agua (CONAGUA). **12.** Protección de los ecosistemas. **13.** Racionalizar el uso de agroquímicos y promover el uso de biofertilizantes.	en donde en caso de requerirse el recurso agua, el abastecimiento de éste se realizará por medio de la contratación de una empresa autorizada, que cuente con las concesiones y autorizaciones correspondientes, por lo que en ningún momento se contraviene con lo marcado en las estrategias 9, 10 y 11. Por otra parte, el proyecto no pretende la remoción de vegetación forestal para el establecimiento del mismo, es decir, **las actividades no implicarán un cambio de uso de suelo en terreno forestal**; por lo que, el proyecto no contraviene la estrategia 12. Finalmente, no se pretende el uso de agroquímicos durante la ejecución del proyecto, siendo coherente con la estrategia 13.
D) Dirigidas a la Restauración	**14.** Restauración de ecosistemas forestales y suelos agrícolas	El proyecto "Aprovechamiento de material en greña en una sección del Arroyo San Juan" no se pretende ubicar en un ecosistema catalogado con fin de restauración o suelos agrícolas, es un área con vocación acuícola por lo que no contraviene la estrategia 14.
E) Aprovechamiento sustentable de recursos naturales no renovables y actividades económicas de producción y servicios	**15**. Aplicación de los productos del Servicio Geológico Mexicano al desarrollo económico y social y al aprovechamiento sustentable de los recursos naturales no renovables. **15 bis.** Consolidar el marco normativo ambiental aplicable a las actividades mineras, a fin	El proyecto "Aprovechamiento de material en greña en una sección del Arroyo San Juan" considera el desarrollo de un banco de extracción de material en greña (arena y grava), por lo que no contraviene las estrategias 15, 15bis, 16, 21, 22 y 23.

Consulta pública

Tema	Estrategia Sectorial	Vinculación
	de promover una minería sustentable. **21**. Rediseñar los instrumentos de política hacia el fomento productivo del turismo. **22**. Orientar la política turística del territorio hacia el desarrollo regional. **23**. Sostener y diversificar la demanda turística doméstica e internacional con mejores relaciones consumo (gastos del turista) – beneficio (valor de la experiencia, empleos mejor remunerados y desarrollo regional).	

III.7.2. Programa Sectorial de Medio Ambiente y Recursos Naturales (PROMARNAT 2025-2030)

El Programa Sectorial de Medio Ambiente y Recursos Naturales fue publicado el 08 de septiembre de 2025 en el Diario Oficial de la Federación; su elaboración y contenido está fundamentada en los artículos 4°, 25 y 26 de la Constitución Política de los Estados Unidos Mexicanos (CPEUM), siendo el plan sectorial que detalla los objetivos, estrategias y acciones para el medio ambiente y los recursos naturales en México durante el periodo 2025-2030.

A continuación, se realiza la vinculación correspondiente con el PROMARNAT 2025-2030.

Tabla III-18. Vinculación del proyecto con el Plan Sectorial de Medio Ambiente 2025-2030 y su alineación.

Disposición del PROMARNAT	Alineación con el proyecto
El Programa Sectorial de Medio Ambiente y Recursos Naturales 2025-2030 (PROMARNAT), tiene como	El proyecto “Aprovechamiento de material en greña en una sección del Arroyo San Juan”,

Consulta pública

Disposición del PROMARNAT	Alineación con el proyecto
objetivo primordial el garantizar un modelo instrumentado de desarrollo ambiental sustentable y bienestar social. Sus objetivos prioritarios, estrategias y líneas de acción son las siguientes: 1. **Conservar, proteger y aprovechar sustentablemente los ecosistemas para salvaguardar la biodiversidad y sus servicios ambientales, consolidándolos como un medio para erradicar la pobreza, reducir desigualdades y fortalecer el tejido social, con respeto a los derechos humanos e igualdad, priorizando comunidades indígenas y afromexicanas.** 2. Restaurar ecosistemas naturales prioritarios para la biodiversidad y sus servicios ambientales, con enfoque interdisciplinario, intersectorial y con la participación de comunidades locales, indígenas y afromexicanas, basado en principios de igualdad, inclusión y justicia ambiental. 3. Garantizar el derecho humano al agua, asegurando la gestión sustentable de los recursos hídricos y fomentando la protección e integridad de las cuencas y acuíferos, los ecosistemas y su biodiversidad. 4. Fortalecer la acción climática para transitar hacia una economía adaptativa y baja e carbono, integrando la prevención y control de la contaminación para proteger la salud de la población, ecosistemas, sistemas productivos y la infraestructura estratégica ante los impactos climáticos. 5. Impulsar una política ecológica humanista, con participación ciudadana, inclusiva y de	se alinea con el primer objetivo del PROMARNAT, debido a que consiste esencialmente en la extracción de materiales en greña en un depósito aluvial, el cual de forma indirecta incrementa la productividad y competitividad del aprovechamiento sustentable de los recursos naturales, impulsando a su vez un incremento en el desarrollo económico local y regional, mejorando con ello la calidad de vida de los pobladores. Dado lo anterior se concluye que el presente proyecto, promoverá el desarrollo e integridad regional conforme a las disposiciones del PROMARNAT.

Consulta pública

Disposición del PROMARNAT	Alineación con el proyecto
acceso a la justicia ambiental, respaldada por una cultura ambiental e información relevante para la toma de decisiones, con enfoque territorial. Considerando lo anterior se determina que las estrategias prioritarias que se relacionan con el proyecto en cuestión son las siguientes: **Objetivo 1** **1.3.** Impulsar los esquemas existentes de manejo sustentable de la biodiversidad para proteger ecosistemas naturales y sus servicios ambientales, fomentando el incremento de la productividad, la ampliación de las cadenas de comercialización y la mejora de los medios de vida de las comunidades. **1.4.** Impulsar actividades productivas sustentables en los ecosistemas forestales que permitan incrementar la productividad y competitividad forestal, proteger la biodiversidad y mejorar los medios de vida de las personas propietarias o poseedoras de los recursos forestales.	

III.7.3. Programa De Ordenamiento Ecológico Local del Municipio de Loreto, B.C.S.

Con fecha del 12 de marzo de 2014, se publicó de forma Extraordinaria en el Tomo XLI Boletín Oficial del Gobierno del Estado de Baja California Sur lo siguiente.

Con fecha de 14 de agosto del 2013, por medio del Acta de sesión de Cabildo Número 69, el H.VII Ayuntamiento de Loreto, Baja California Sur se aprobó el cuarto punto para la aprobación del **Plan de Ordenamiento Ecológico Local**, del **Municipio de Loreto**.

La Secretaría de Medio Ambiente y Recursos Naturales (SEMARNAT) ha establecido como uno de sus programas prioritarios, impulsar la formación e instrumentación de procesos de Ordenamientos Ecológicos Territoriales (OE) a nivel regional, estatal o

Consulta pública

municipal conforme al Reglamento de la Ley General de Equilibrio Ecológico y Protección al Ambienta en materia de Ordenamiento Ecológico.

En el municipio de Loreto se entiende que en el Programa de Ordenamiento Ecológico Territorial se establecerán las actividades que se realicen dentro de un área específica que tengan mayor aptitud dentro del territorio, considerando todos los actores con intereses en el uso de la tierra como pescadores, desarrolladores turísticos y urbanos, organizaciones no gubernamentales, académicos y gente con intereses en la conservación.

Unidades de gestión ambiental (UGA)

Una UGA es la unidad mínima territorial donde se aplican tanto lineamientos como estrategias ambientales, de política territorial, aunado con esquemas de manejo de recursos naturales, es decir criterios o lineamientos finos del manejo de estos recursos, orientados a un desarrollo que transite a la sustentabilidad y que facilita a los tomadores de decisión las planeaciones de forma organizada hacia los usos potenciales del territorio.

Tomando en cuenta lo anterior, y de acuerdo con la información disponible, se determina que la superficie del proyecto “Aprovechamiento de material en greña en una sección del Arroyo San Juan” se encuentra dentro de las **UGA-17** y **UGA-29**, tal y como se muestra en la siguiente figura.

Consulta pública

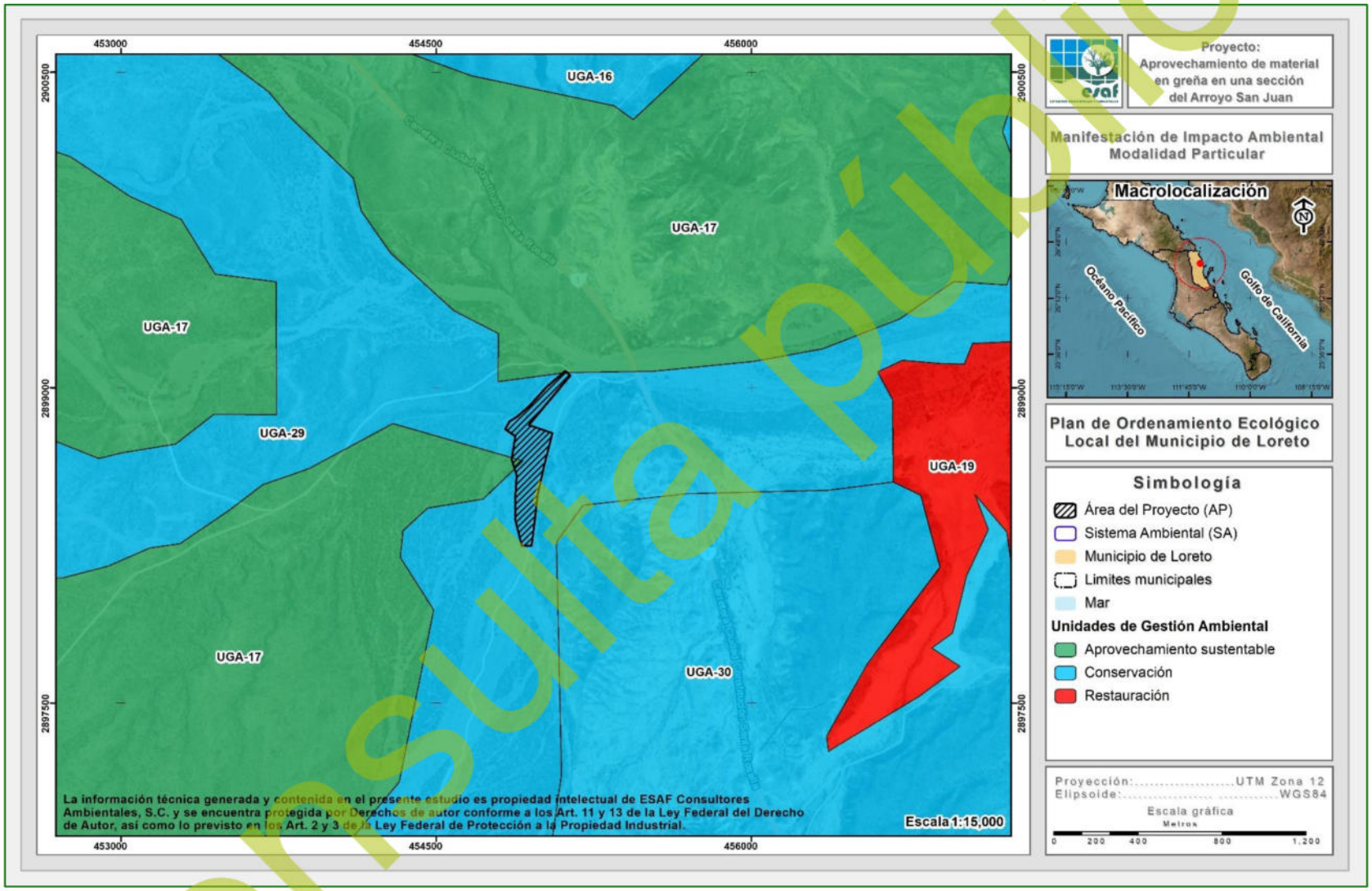

Figura III-2. Ubicación del proyecto respecto al Programa De Ordenamiento Ecológico Local del Municipio de Loreto, B.C.S.

Consulta pública

III.7.3.1. Descripción de las UGA´S

UGA-17

Superficie total: 12,521.93 ha.

Localidad de referencia: San Pedro, Las Bebelamas, El Imposible, Pénjamo, El Copalito, Monte Cabello, Lote 60, Santa Rosa, Las Pozas.

Población: 30 habitantes (INEGI, 2005).

Clasificación: Turismo alternativo, Conservación.

Superficie de Vegetación (Ha)

Vegetación	Sup (Ha)
Matorral sarcocaule	843.98
Matorral sarcocrasicaule	11,552.40
Mezquital	0.00
Vegetación halófila	0.00
Agrícola	125.55

Sector	Aptitud	
Conservación	Media	0.5000
Pesca	Baja	0.0000
Turismo	Alta	0.8000

Política Ambiental: Aprovechamiento sustentable.

Conflictos potenciales: Uso de suelo, afectación del balance hídrico por sobreexplotación de agua.

Áreas de atención especial

- UMA Ejido La Purísima (Zona de aprovechamiento de fauna silvestre).

Consulta pública

- 23 pozos CNA, extracción de agua para abrevadero (4), agricultura (4), agua potable (4), sin datos (3) y sin uso (8) (Zona de importancia para el balance hídrico del acuífero).
- Zona de recarga de acuífero (Zona de importancia para el balance hídrico del acuífero).
- Acuífero Bahía Concepción, Rosarito (Zona de importancia para el balance hídrico del acuífero).
- Región Prioritaria Terrestre (Alta riqueza de especies, presencia de especies prioritarias).

Fragilidad: baja

Vulnerabilidad: media

Presión: media

Lineamientos Ecológicos

Desarrollar equilibrada y sustentablemente las actividades de turismo alternativo garantizando la preservación de las especies de flora y fauna, especialmente endémicas o protegidas por la NOM059-SEMARNAT-2001, y la integralidad de los ecosistemas con alta riqueza de especies de aves acuáticas, conservando las condiciones de la zona para que esa alta riqueza de especies permanezca.

Desarrollar equilibrada y sustentablemente las actividades de turismo garantizando la preservación de las especies de flora y fauna, especialmente endémicas o protegidas por la NOM-059-SEMARNAT-2001, y la integralidad de los ecosistemas con alta riqueza de especies de aves acuáticas, conservando las condiciones de la zona para que esa alta riqueza de especies permanezca y las zonas de recarga y descarga natural del acuífero.

Promover la modernización de las actividades agrícolas para optimizar el uso de los recursos naturales, como el agua, y disminuir la presión sobre ellos garantizando su

Consulta pública

sustentabilidad y la preservación de las especies de flora y fauna, especialmente endémicas o protegidas por la NOM059-SEMARNAT-2001, y la integralidad de los ecosistemas con alta riqueza de especies de aves acuáticas, conservando las condiciones de la zona para que esa alta riqueza de especies permanezca y las zonas de recarga y descarga natural del acuífero.

Promover la modernización de las actividades pecuarias para optimizar el uso de los recursos naturales, como el agua, y disminuir la presión sobre ellos garantizando su sustentabilidad y la preservación de las especies de flora y fauna, especialmente endémicas o protegidas por la NOM059-SEMARNAT-2001, y la integralidad de los ecosistemas con alta riqueza de especies de aves acuáticas, conservando las condiciones de la zona para que esa alta riqueza de especies permanezca y las zonas de recarga y descarga natural del acuífero.

Conservar las zonas de recarga y descarga natural del acuífero, así como aprovechar sustentablemente el agua de pozos, manantiales, norias, cuerpos de agua temporales y oasis a fin de garantizar la preservación de la integralidad de los acuíferos del municipio.

Restaurar y posteriormente aprovechar de manera sustentable las zonas de aprovechamiento agrícola deterioradas para recuperar nivel de productividad y garantizar la sustentabilidad de los mismos.

Criterios de regulación ecológica de la UGA-17																	
	1	2	3	4	5	6	7	8	9	10	11	12	13	14	15	16	17
Agua	X	X	X	X				X	X	X							
Flora y Fauna	X	X	X	X	X	X	X			X	X						
Manejo de ecosistemas						X	X	X		X	X	X			X	X	X
Residuos	X		X	X	X		X	X		X	X						
Asent. Hum I			X		X				X	X	X	X				X	
Asent. Hum II	X	X	X	X	X	X	X	X		X	X	X	X				
Infraest	X	X	X	X	X	X	X	X					X	X			
Acuacultura																	
Agricultura	X	X	X	X	X	X	X	X	X	X	X	X	X	X			

Consulta pública

Criterios de regulación ecológica de la UGA-17																
	1	2	3	4	5	6	7	8	9	10	11	12	13	14	15	16	17
Construcción		X	X	X			X	X			X			X		X	
Extracción			X		X	X	X	X									
Pecuario	X	X	X	X	X			X	X								
Pesca																	
Turismo I				X													
Turismo II	X	X	X	X	X	X			X		X						
Turismo III									X	X	X	X	X	X	X		

UGA-29

Superficie total: 5,278.51 ha.

Localidad de referencia: San Juan Londó, San Bruno, Buena Vista

Población: 32 habitantes (INEGI, 2005)

Clasificación: Conservación, Pesca y Turismo.

Superficie de Vegetación (Ha):

Vegetación	Sup (Ha)
Matorral sarcocaule	893.11
Matorral sarcocrasicaule	0.00
Mezquital	4,726.18
Vegetación halófila	0.00
Agrícola	1.13

Sector	Aptitud	
Conservación	Media	0.6500
Pesca	Baja	1.0000
Turismo	Alta	1.0000

Política Ambiental: conservación

Conflictos potenciales: Cambio de uso de suelo, afectación a la biodiversidad por el aprovechamiento de fauna o flora silvestre, uso de agua.

Áreas de atención especial

- Colindancia UGC02 POET GC (Concordancia con Programas de Ordenamiento ya decretados).
- Zona costera (Riqueza moderadamente alta de aves acuáticas y playeras).

Consulta pública

- Ambientes Hipersalinos (Alta riqueza de especies, presencia de especies prioritarias).
- AICA (Alta riqueza de especies, presencia de especies prioritarias).
- Región Prioritaria Terrestre (Alta riqueza de especies, presencia de especies prioritarias).
- Sitio ANP Parque Nacional Bahía de Loreto (Zona designada para protección, por ser área natural protegida).
- UMA Ejido La Purísima (Zona de aprovechamiento de fauna silvestre).
- 4 Sitios INAH (Zona de interés cultural).
- 6 Pozos CNA extracción de agua para abrevadero (3) y pozos sin uso (3) (Zona de importancia para el balance hídrico del acuífero).
- Zona de recarga de acuífero (Zona de importancia para el balance hídrico del acuífero).
- Zona de descarga natural del acuífero (Zona de importancia para el balance hídrico del acuífero).
- Acuífero Santo Domingo (Zona de importancia para el balance hídrico del acuífero).

Fragilidad: baja

Vulnerabilidad: alta

Presión: Alta (sobre todo la que está dentro del PSRDU)

Lineamientos Ecológicos

Preservar los ecosistemas de manglar marismas y ambientes hipersalinos así como sus procesos ecológicos garantizando la preservación de las especies de flora y fauna especialmente endémicas y protegidas por la NOM-059-SEMARNAT-2001.

Preservar el ecosistema de duna y zona costera para mantener los servicios ambientales que proveen, garantizando la preservación de las especies de flora y fauna especialmente endémicas y protegidas por la NOM-059-SEMARNAT-2001.

Consulta pública

Conservar los recursos naturales para mantener los procesos ecológicos de las zonas costeras, garantizando la preservación de las especies de flora y fauna especialmente endémicas y protegidas por la NOM-059-SEMARNAT-2001.

Mantener el área libre de desarrollos turísticos o asentamientos humanos de mediana o alta densidad, para garantizar la preservación de las especies de flora y fauna especialmente endémicas o protegidas por la NOM-059-SEMARNAT-2001, y la integralidad de las zonas con alta riqueza de especies de aves acuáticas, conservando las condiciones de la zona. Solo se permiten los asentamientos rurales de baja densidad.

Desarrollar equilibrada y sustentablemente las actividades de turismo alternativo garantizando la preservación de las especies de flora y fauna, especialmente endémicas o protegidas por la NOM059-SEMARNAT-2001, y la integralidad de los ecosistemas con alta riqueza de especies de aves acuáticas, conservando las condiciones de la zona para que esa alta riqueza de especies permanezca.

Desarrollar equilibrada y sustentablemente las actividades de turismo alternativo en sitios de importancia arqueológica y cultural, garantizando la preservación de las especies de flora y fauna, especialmente endémicas o protegidas por la NOM-059-SEMARNAT-2001, y la integralidad de los ecosistemas con alta riqueza de especies de aves acuáticas, conservando las condiciones de la zona para que esa alta riqueza de especies permanezca y preservando los recursos geológicos, antropológicos y de importancia cultural del Municipio.

Desarrollar equilibrada y sustentablemente las actividades de turismo garantizando la preservación 110 Lineamientos Ecológicos de las especies de flora y fauna, especialmente endémicas o protegidas por la NOM-059-SEMARNAT-2001, y la integralidad de los ecosistemas con alta riqueza de especies de aves acuáticas,

Consulta pública

conservando las condiciones de la zona para que esa alta riqueza de especies permanezca y las zonas de recarga y descarga natural del acuífero.

Restaurar y conservar los recursos naturales afectados en el área de influencia del ANP Parque Nacional Bahía de Loreto.

Restaurar y conservar los recursos naturales afectados en el área de influencia del ANP Parque Nacional Bahía de Loreto.

Criterios de regulación ecológica de la UGA-29																	
	1	2	3	4	5	6	7	8	9	10	11	12	13	14	15	16	17
Agua	X	X	X	X				X	X	X							
Flora y Fauna	X	X	X	X	X		X			X	X		X				
Manejo de ecosistemas						X	X	X		X	X	X	X	X	X	X	X
Residuos	X		X	X	X				X								
Asent. Hum I	X	X	X		X	X				X		X	X	X			
Asent. Hum II		X								X	X	X	X				
Infraest	X	X	X	X	X	X	X		X	X	X			X			
Acuacultura																	
Agricultura																	
Construcción	X	X	X	X	X	X	X	X		X	X	X	X	X		X	
Extracción			X		X	X	X		X								
Pecuario					X		X										
Pesca	X		X	X													
Turismo I			X														
Turismo II	X	X	X	X	X	X	X	X	X	X	X		X				
Turismo III					X	X	X		X	X	X	X	X	X	X		

III.7.3.2. Vinculación con el Programa De Ordenamiento Ecológico Local del Municipio de Loreto, B.C.S.

UGA-17

Tabla III-19. Vinculación del proyecto con los Criterios de regulación ecológica de la UGA-17 del Programa De Ordenamiento Ecológico Local del Municipio de Loreto, B.C.S.

Criterios	Vinculación
Agua	
A.1. El Ayuntamiento, en el ámbito de su competencia, deberá requerir para emitir las autorizaciones correspondientes a un proyecto,	El proyecto "Aprovechamiento de material en greña en una sección del Arroyo San Juan", consiste en el desarrollo de un banco de

Consulta pública

Criterios	Vinculación
que se presenten datos de las fuentes de suministro alternativo de agua potable, cuando exista evidencia de que no hay abasto de las redes municipales para dicho proyecto. Sólo podrán realizarse presas, represas y bordos con la exclusiva finalidad de captación de agua y/o almacenamiento para proyectos inmobiliarios, turísticos, habitacionales y agropecuarios.	extracción de material en greña en una sección del Arroyo San Juan, el cual, por su naturaleza y actividades contempladas no requiere el uso de agua, o construcción de presas, represas o bordos, o algún tipo de captación de agua. El uso de este recurso será para el riego del área de trabajo, sin embargo, esta se obtendrá por medio de pipas con proveedores autorizados debidamente. Asimismo, en referencia al presente criterio, se hace mención que con el objetivo de obtener autorización en materia de Impacto Ambiental se elabora la presente MIA-P y así poder ejecutar las actividades del proyecto en cuestión.
A.2. Toda obra o actividad productiva que implique cambio de uso de suelo en terrenos forestales se deberá realizar fuera de las áreas en las que dicho cambio de uso de suelo comprometa la captación de agua y afecte la capacidad de recarga y descarga natural de los acuíferos, y deberá contar con la autorización de SEMARNAT.	El proyecto "Aprovechamiento de material en greña en una sección del Arroyo San Juan", consiste en el desarrollo de un banco de extracción de material en greña en una sección del Arroyo San Juan, el cual, no contempla actividades de cambio de uso de suelo en terrenos forestales, por lo que la ejecución del mismo no contraviene el presente criterio.
A.3. Toda obra o actividad productiva deberá contar con las autorizaciones correspondientes para la factibilidad de abastecimiento de agua o contar con autorización de fuentes de suministro alternativo de agua potable, cuando exista evidencia de que no hay abasto de las redes municipales para dicho proyecto, sin que se violen las vedas establecidas por COTAS –Loreto y CONAGUA.	El proyecto "Aprovechamiento de material en greña en una sección del Arroyo San Juan", consiste en el desarrollo de un banco de extracción de material en greña en una sección del Arroyo San Juan, el cual, por su naturaleza y actividades contempladas no requiere el uso de agua más que para el riego del área de trabajo. Sin embargo, esta se obtendrá por medio de pipas con proveedores autorizados debidamente. Asimismo, en referencia al presente criterio, se hace mención que con el objetivo de obtener autorización en materia de Impacto Ambiental se

Consulta pública

Criterios	Vinculación
	elabora la presente MIA-P y así poder ejecutar las actividades del proyecto en cuestión.
A.4. En el desarrollo de obras y actividades se evitará afectar los cauces, lechos de arroyos, esteros, estuarios, zonas inundables, cuerpos de agua temporales, oasis, humedales, manglar, acuíferos y zonas de recarga. Se entiende que se afectan la integridad hidrológica y funcional de estos ecosistemas cuando Se obstruyen o reducen los escurrimientos pluviales: • Se desecan los cuerpos de agua. • Se obstruyen los procesos de recarga de los acuíferos. • Se infiltran nutrientes o químicos al subsuelo o a los cuerpos de agua, que rebasen los límites máximos establecidos en las normas correspondientes. • Se compromete la preservación de las especies endémicas, amenazadas, en peligro de extinción o sujetas a protección especial. • Se utilicen especies exóticas que puedan provocar un desequilibrio en la composición del ecosistema. • Se rellenan áreas de manglar, marismas o humedales. • Se construyen caminos sobre manglar, marismas o humedales que obstruyen del flujo hidrológico natural. • Se depositan o acumulan residuos sólidos.	El proyecto "Aprovechamiento de material en greña en una sección del Arroyo San Juan", consiste en el desarrollo de un banco de extracción de material en greña en una sección del Arroyo San Juan, el cual, no genera un impacto considerable en la superficie contemplada, ya que, solo será extracción de material en greña, y el cual, una vez terminadas las actividades podrá regresar a su estado inicial, tal y como se menciona en el Estudio Geohidrológico integrado en el **Anexo 5** de esta MIA-P. Por otro lado, con el objetivo de causar un menor impacto, en el Capítulo VI de esta MIA-P se integran una serie de medidas preventivas y/o de mitigación como: ✓ Delimitación del área de trabajo. ✓ Colocación de contenedores para la recolección de residuos. ✓ Instalación de sanitarios portátiles para trabajadores. ✓ Actividades de ahuyentamiento, captura y/o translocación de fauna silvestre. ✓ Realizar mantenimientos preventivos a la maquinaria y equipo. ✓ Apagar motores cuando los tiempos son mayores a 5 minutos sin actividad. Con lo anterior, la ejecución del proyecto y sus actividades no generará una problemática hacia los puntos del presente criterio.

Consulta pública

Criterios	Vinculación
• Se construye a menos de 100 metros de cuerpos de agua, manglar, marismas o humedales. • Se descargan directa o indirectamente aguas residuales que rebasen los límites máximos establecidos en las normas correspondientes a menos de 100 metros	
A.8. Los desarrolladores de obras y actividades deberán realizar acciones de manejo integral sustentable del agua, que fomenten el uso de sistemas de ahorro de agua potable y el reuso de aguas grises y tratadas que deberán cumplir con la NOM-003-ECOL-1996, e incluir campañas permanentes de concientización sobre uso, manejo y reciclaje del agua.	El proyecto "Aprovechamiento de material en greña en una sección del Arroyo San Juan", consiste en el desarrollo de un banco de extracción de material en greña en una sección del Arroyo San Juan, el cual, por su naturaleza y actividades contempladas no requiere el uso de agua más que para el riego del área de trabajo, sin embargo, esta se obtendrá por medio de pipas con proveedores autorizados debidamente, por lo que, el proyecto no contraviene el presente criterio.
A.9. Las actividades relacionadas con la agricultura, minería, industria y mantenimiento de áreas verdes públicas y privadas deberán utilizar preferentemente agua tratada o aguas grises para satisfacer sus necesidades.	El proyecto "Aprovechamiento de material en greña en una sección del Arroyo San Juan", consiste en el desarrollo de un banco de extracción de material en greña en una sección del Arroyo San Juan, el cual, por su naturaleza y actividades contempladas no requiere el uso de agua más que para el riego del área de trabajo, sin embargo, esta se obtendrá por medio de pipas con proveedores autorizados debidamente con agua tratada, por lo que, el proyecto no contraviene el presente criterio.
A.10. Los pozos de absorción asociados a fosas sépticas, las plantas de tratamiento, las presas y represas que no tengan como finalidad la captación de agua no deberá generar impactos negativos significativos sobre el acuífero y los	El proyecto "Aprovechamiento de material en greña en una sección del Arroyo San Juan", consiste en el desarrollo de un banco de extracción de material en greña en una sección del Arroyo San Juan, el cual, por su naturaleza y

Consulta pública

Criterios	Vinculación
ecosistemas costeros que pudieran conducir a desequilibrios ecológicos y conflictos ambientales, no podrán construirse en zonas de recarga y descarga natural del acuífero.	actividades contempladas no requiere el uso de agua más que para el riego del área de trabajo, sin embargo, esta se obtendrá por medio de pipas con proveedores autorizados debidamente con agua tratada. Por otra parte, para el servicio de sanitarios, se instalarán sanitarios portátiles, los cuales, recibirán mantenimientos y limpieza por la empresa contratada, por lo que, el proyecto no contraviene el presente criterio.
Flora y Fauna	
FF.1. El aprovechamiento de flora y fauna silvestre deberá realizarse únicamente en Unidades de Manejo y Aprovechamiento Sustentables y en los términos de los programas de manejo que para tal efecto haya autorizado la SEMARNAT. La extracción o utilización de especies de flora y fauna silvestres nativas deberá realizarse de manera que no se alteren las condiciones necesarias para la subsistencia, desarrollo y evolución de las poblaciones de flora y fauna silvestres nativas, endémicas o enlistadas en la NOM-059-SEMARNAT-2001.	El proyecto "Aprovechamiento de material en greña en una sección del Arroyo San Juan", consiste en el desarrollo de un banco de extracción de material en greña en una sección del Arroyo San Juan, el cual, no contempla actividades de extracción o aprovechamiento de flora y/o fauna, por lo que, las actividades del mismo no contravienen el presente criterio.
FF.2. Se deberá evitar la introducción de especies de flora y fauna exóticas e invasoras, con el fin de evitar desequilibrios en los ecosistemas y proteger la biodiversidad.	El proyecto "Aprovechamiento de material en greña en una sección del Arroyo San Juan", consiste en el desarrollo de un banco de extracción de material en greña en una sección del Arroyo San Juan, el cual, no contempla la introducción de especies de flora y/o fauna, por lo que, las actividades del mismo no contravienen el presente criterio.
FF.3. Se podrán establecer viveros e invernaderos para producción de plantas de ornato y medicinales con fines comerciales, e incorporar el cultivo de especies arbóreas y	El proyecto "Aprovechamiento de material en greña en una sección del Arroyo San Juan", consiste en el desarrollo de un banco de extracción de material en greña en una sección

Consulta pública

Criterios	Vinculación
arbustivas nativas con fines de reforestación de sitios sujetos a restauración o para plantaciones comerciales diversificadas, contando con las autorizaciones correspondientes.	del Arroyo San Juan, el cual, no contempla el manejo o aprovechamiento de especies de flora, por lo que, las actividades del mismo no contravienen el presente criterio.
FF.4. Se fomentará el rescate de los usos tradicionales de los recursos naturales que no alteren los procesos ecológicos como el cultivo de frutales nativos.	El proyecto "Aprovechamiento de material en greña en una sección del Arroyo San Juan", consiste en el desarrollo de un banco de extracción de material en greña en una sección del Arroyo San Juan, el cual, no contempla el manejo o aprovechamiento de algún tipo relacionado a especies de flora, por lo que, las actividades del mismo no contravienen el presente criterio.
FF.5. Para asegurar la permanencia, la integridad estructural y función de los ecosistemas frágiles tales como dunas, oasis, manglares y humedales, las obras y actividades que se desarrollen deberán procurar: • Mantener la cobertura vegetal. • Mantener los flujos hidrológicos. • Mantener corredores biológicos.	El proyecto "Aprovechamiento de material en greña en una sección del Arroyo San Juan", consiste en el desarrollo de un banco de extracción de material en greña en una sección del Arroyo San Juan, el cual, al ser un cauce se encuentra desprovisto de vegetación forestal, tal y como se muestra en el Capítulo IV de esta MIA-P o bien por medio del Álbum fotográfico (**Anexo 7**), asimismo, se hace mención que, una vez terminadas las actividades podrá regresar a su estado inicial, tal y como se menciona en el Estudio Geohidrológico integrado en el **Anexo 5** de esta MIA-P, por lo tanto, el proyecto y sus actividades no contravienen el presente criterio.
FF.6. Se podrán realizar técnicas de conservación y rescate de fauna y flora silvestre cuando se cuente con la capacitación técnica y autorizaciones correspondientes.	El proyecto "Aprovechamiento de material en greña en una sección del Arroyo San Juan", consiste en el desarrollo de un banco de extracción de material en greña en una sección del Arroyo San Juan, el cual, no contempla actividades de aprovechamiento de especies de flora y/o fauna.

Consulta pública

Criterios	Vinculación
	Sin embargo, como medida preventiva la Promovente contempla actividades de ahuyentamiento, captura y/o translocación de fauna silvestre que pueda incidir durante las actividades del proyecto, sin embargo, estas se realizarán una vez obtenidas la autorización en material de Impacto Ambiental, razón por la cual, se elabora la presente MIA-P, por lo que, el proyecto no contraviene el presente criterio.
FF.7. El aprovechamiento de leña para uso doméstico debe contar con la autorización correspondiente y debe realizarse en los términos establecidos en la NOM-012 RECNAT-1996.	El proyecto "Aprovechamiento de material en greña en una sección del Arroyo San Juan", consiste en el desarrollo de un banco de extracción de material en greña en una sección del Arroyo San Juan, el cual, no contempla actividades de aprovechamiento de leña de ningún tipo, por lo que, el proyecto no contraviene el presente criterio.
FF.10. Las obras y actividades deberán evitar la afectación de las aves residentes y migratorias que perchen, aniden o se alimenten en los manglares, playas, cuerpos de agua, zonas prioritarias para la conservación (Figura 25 Informe ejecutivo Se entiende que se afecta a las aves, cuando entre otras: • Se caza, captura, molesta o daña a los organismos, nidos y huevos. • Se desmonta, perturba o extrae la vegetación original de los cuerpos de agua, vegetación riparia, manglares o humedales. • Aumenta el tránsito de personas y se genera ruido en los sitios de alimentación y reproducción.	El proyecto "Aprovechamiento de material en greña en una sección del Arroyo San Juan", consiste en el desarrollo de un banco de extracción de material en greña en una sección del Arroyo San Juan, mismo que se encuentra desprovisto de vegetación forestal, asimismo, el proyecto no contempla actividades que afecten aves o sus zonas de anidación, ya que, el Área del Proyecto (AP) no se encuentra inmerso en algún AICA, ANP o Región Prioritaria, tal y como se muestra en el apartado *III.8. OTROS INSTRUMENTOS DE PLANEACIÓN AMBIENTAL*. Por lo anterior, se determina que el proyecto no contraviene el presente criterio.

Consulta pública

Criterios	Vinculación
Lo anterior con excepción de aquellos aprovechamientos que estén expresamente autorizadas por la Federación y que deberán realizarse en términos de las autorizaciones correspondientes.	
FF.11. Las obras y actividades deberán evitar la afectación de especies acuáticas o terrestres que habitan o hacen uso de los humedales y zonas prioritarias para la conservación (Figura 25 Informe ejecutivo. Se entiende que se afectarán las especies acuáticas o terrestres cuando entre otras: Se captura, molesta o daña a los organismos, nidos y huevos Se desmonta, perturba o extrae la vegetación original de los cuerpos de agua, como vegetación riparia, manglar u otros tipos de vegetación presente en los humedales.	El proyecto "Aprovechamiento de material en greña en una sección del Arroyo San Juan", consiste en el desarrollo de un banco de extracción de material en greña en una sección del Arroyo San Juan, mismo que se encuentra desprovisto de vegetación forestal, asimismo, el proyecto no contempla actividades que afecten especies de fauna acuáticas o terrestres, o bien, de desmonte hacia zonas con vegetación. Por lo anterior, se determina que el proyecto no contraviene el presente criterio.
Manejo de ecosistemas	
MC.6. Con la finalidad de conservar la extensión, estructura y los servicios ambientales de los oasis, se deberán realizar las siguientes medidas: • Mantener la cobertura vegetal natural, a menos que se cuente con autorización de la autoridad competente para el cambio de uso de suelo en terrenos forestales. • Evitar la extracción de fauna silvestre. • Evitar la introducción de flora y fauna exótica. • Evitar el establecimiento de infraestructura permanente sobre los oasis.	El proyecto "Aprovechamiento de material en greña en una sección del Arroyo San Juan", consiste en el desarrollo de un banco de extracción de material en greña en una sección del Arroyo San Juan, el cual, no se encuentra inmerso en alguna superficie relacionada a oasis, por lo que, el desarrollo del proyecto no contraviene el presente criterio.

Consulta pública

Criterios	Vinculación
• Evitar la obstrucción de la dinámica natural del oasis. • Controlar el acceso de ganadería al ecosistema, a fin de evitar la afectación directa del cuerpo de agua. • Evitar la extracción de arena o agua. • Regular el tránsito de vehículos incluyendo los de actividades recreativas, permitiendo el de los vehículos de los habitantes.	
MC.7. Las actividades de restauración de suelo por ejemplo: tinas ciegas y siembra de leguminosas entre otras, deberán contar con la autorización de la autoridad competente.	El proyecto "Aprovechamiento de material en greña en una sección del Arroyo San Juan", consiste en el desarrollo de un banco de extracción de material en greña en una sección del Arroyo San Juan, el cual, no contempla realizar actividades de restauración del suelo relacionadas a tinas y siembra de leguminosas entre otras, por lo que, el proyecto no contraviene con el presente criterio.
MC.8. Todos los proyectos que modifiquen la cobertura natural deberán evitar comprometer la biodiversidad y preservar las especies endémicas, amenazadas, en peligro de extinción o sujetas a protección especial. Se entiende que se compromete la biodiversidad cuando los cambios en la cobertura vegetal provocan fragmentación o pérdida del hábitat en el que habiten las especies, a tal grado que limiten su distribución y procesos reproductivos. Las actividades que impliquen cambio de uso de suelo deberán evitar realizar excavaciones con un área mayor una hectárea, así también deberán realizar un desmonte selectivo en las áreas que no estén destinadas para la	El proyecto "Aprovechamiento de material en greña en una sección del Arroyo San Juan", consiste en el desarrollo de un banco de extracción de material en greña en una sección del Arroyo San Juan, el cual, al ser un cauce se encuentra desprovisto de vegetación forestal, tal y como se muestra en el Capítulo IV de esta MIA-P o bien por medio del Álbum fotográfico (**Anexo 7**), asimismo, se hace mención que, una vez terminadas las actividades podrá regresar a su estado inicial, tal y como se menciona en el Estudio Geohidrológico integrado en el **Anexo 5** de esta MIA-P, por lo tanto, el proyecto y sus actividades no requiere un cambio de uso de

Consulta pública

Criterios	Vinculación
construcción de manera que permanezcan las especies nativas endémicas o con potencial económico agrícola e industrial.	suelos en terrenos forestales, y no contraviene el presente criterio.
MC.10. Los proyectos a desarrollar deberán plantearse de tal manera que permitan la conectividad de la vegetación entre los predios colindantes que permitan la movilidad de la fauna silvestre (Corredores biológicos). Cuando se requiere la instalación de cercas, estas deberán permitir el libre paso de la fauna silvestre.	El proyecto "Aprovechamiento de material en greña en una sección del Arroyo San Juan", consiste en el desarrollo de un banco de extracción de material en greña en una sección del Arroyo San Juan, el cual, se encuentra desprovisto de vegetación forestal, por lo que las actividades del proyecto no afectarán algún tipo de vegetación forestal, asimismo, el proyecto no contempla la instalación de cercas, por lo que, el proyecto no contraviene el presente criterio.
MC.11. Deberán mantenerse y protegerse las áreas de vegetación que permitan la recarga de acuíferos, con el objeto de que no disminuya su capacidad de captación de agua.	El proyecto "Aprovechamiento de material en greña en una sección del Arroyo San Juan", consiste en el desarrollo de un banco de extracción de material en greña en una sección del Arroyo San Juan, el cual, al ser un cauce se encuentra desprovisto de vegetación forestal, tal y como se muestra en el Capítulo IV de esta MIA-P o bien por medio del Álbum fotográfico (**Anexo 7**), por lo tanto, el proyecto y sus actividades no contravienen el presente criterio.
MC.12. El uso de explosivos sólo se permitirá cuando no haya otra opción viable para la construcción de infraestructura de vías de comunicación siempre y cuando se cuente con la autorización correspondiente de SEDENA y sea fuera de zonas de anidación, refugio, reproducción y ciclo de vida de la fauna silvestre.	El proyecto "Aprovechamiento de material en greña en una sección del Arroyo San Juan", consiste en el desarrollo de un banco de extracción de material en greña en una sección del Arroyo San Juan, el cual, no contempla el uso de explosivos en alguna de sus etapas, por lo que, el proyecto y sus actividades no contravienen el presente criterio.
MC.15. Las actividades y obras deberán realizarse de manera que no se remueva o corte la vegetación riparia, ni se afecten las zonas	El proyecto "Aprovechamiento de material en greña en una sección del Arroyo San Juan", consiste en el desarrollo de un banco de

Consulta pública

Criterios	Vinculación
prioritarias para la conservación (Figura 25 del Informe Ejecutivo). En caso de presentarse afectación de este tipo de vegetación, el responsable deberá llevar a cabo actividades de restauración, haciendo énfasis en el uso de vegetación nativa.	extracción de material en greña en una sección del Arroyo San Juan, el cual, se encuentra desprovisto de vegetación forestal, por lo que las actividades del proyecto no afectarán algún tipo de vegetación forestal, asimismo, el proyecto no contempla la instalación de cercas, por lo que, el proyecto no contraviene el presente criterio.
MC.16. Sólo se permite el uso de vehículos motorizados en zonas de baja diversidad biológica que no estén consideradas dentro de las zonas prioritarias para la conservación (Figura 25 del Informe Ejecutivo) y siempre y cuando se demuestre que no se afecta, la flora y fauna, estableciendo programas periódicos de limpieza y restauración de estos sitios.	El proyecto "Aprovechamiento de material en greña en una sección del Arroyo San Juan", consiste en el desarrollo de un banco de extracción de material en greña en una sección del Arroyo San Juan, el cual, al ser un cauce se encuentra desprovisto de vegetación forestal, tal y como se muestra en el Capítulo IV de esta MIA-P o bien por medio del Álbum fotográfico integrado en el **Anexo 7**, por lo que el proyecto y sus actividades no contravienen el presente criterio.
MC.17. Las competencias off road deberán considerar las siguientes acciones: • No abrir nuevas brechas. • La circulación de vehículos motorizados deberá circunscribirse solo a las brechas ya existentes. • No afectar la vegetación nativa. • Establecer puntos de chequeo (check point) en lugares previamente impactados. • Disponer los residuos sólidos y líquidos solamente en los sitios aprobados por la autoridad competente al inicio y fin de los caminos o rutas.	El proyecto "Aprovechamiento de material en greña en una sección del Arroyo San Juan", consiste en el desarrollo de un banco de extracción de material en greña en una sección del Arroyo San Juan, el cual, no se relaciona a competencias o actividades de off road, por lo que el mismo y sus actividades no contravienen el presente criterio.

Consulta pública

Criterios	Vinculación
• Realizarse fuera de las zonas de dunas y playas.	
Residuos	
RE.1. Para evitar la contaminación de suelo y acuíferos se deberán evitar los tiraderos a cielo abierto. Queda estrictamente prohibido tirar basura, desperdicios, cualquier otro residuo a cielo abierto en cuencas, cauces, playas, humedales, cuerpos de agua, arroyos, barrancas, vía pública y zonas prioritarias para la conservación (Figura 25 del Informe Ejecutivo), o con presencia de flora y fauna protegidas por la NOM-059-SEMARNAT-2010, así como la acumulación de materiales pétreos y sedimentos en cualquier volumen, excepto aquellos que tengan como finalidad el dotar de materiales para construcción de infraestructura no industrial. Asimismo, queda prohibida la quema de cualquier tipo de desperdicio o residuos. Para evitar la contaminación, la disposición final de los residuos sólidos urbanos solamente se podrá realizar en sitios autorizados por la autoridad competente y la operación de estos sitios deberá realizarse de manera que no se afecte la vegetación natural ni los cuerpos de agua. En consecuencia, se deberán cancelar los tiraderos a cielo abierto y realizar acciones de restauración de los sitios afectados.	El proyecto "Aprovechamiento de material en greña en una sección del Arroyo San Juan", consiste en el desarrollo de un banco de extracción de material en greña en una sección del Arroyo San Juan, el cual, por medio del Capítulo VI de esta MIA-P se incluye una serie de medidas preventivas y de mitigación enfocadas en lo siguiente: ✓ Delimitación del área de trabajo. ✓ Colocación de contenedores para la recolección de residuos. ✓ Instalación de sanitarios portátiles para trabajadores. ✓ Realizar mantenimientos preventivos a la maquinaria y equipo. Tomando en cuenta lo anterior, las medidas del proyecto ayudarán a que se evite la contaminación del suelo en la superficie del AP. Por lo tanto, no se contraviene el presente criterio.
RE.3. La autorización de todo desarrollo habitacional, servicio, industrial, agrícola o pesquero estará condicionada a la presentación y realización de un programa de separación, reciclado manejo y disposición de residuos	El proyecto "Aprovechamiento de material en greña en una sección del Arroyo San Juan", consiste en el desarrollo de un banco de extracción de material en greña en una sección del Arroyo San Juan, el cual, no comprende un proyecto del tipo desarrollo habitacional, servicio,

Consulta pública

Criterios	Vinculación
sólidos aprobado de acuerdo a la legislación vigente.	industrial agrícola o pesquero, por lo tanto, no contraviene el presente criterio.
RE.4. Los generadores de residuos sólidos urbanos deberán adecuar un sitio de acopio temporal en sus instalaciones donde clasifiquen para su reciclaje o almacenamiento temporal, los residuos para su posterior envío a las instalaciones autorizados para su tratamiento reciclaje reutilización procesamiento y/o disposición final.	El proyecto "Aprovechamiento de material en greña en una sección del Arroyo San Juan", consiste en el desarrollo de un banco de extracción de material en greña en una sección del Arroyo San Juan, el cual, tal y como se muestra en el Capítulo VI de esta MIA-P, se implementará la medida denominada como *Colocación de recipientes de 200 litros de capacidad para la recolección de residuos*, estos deberán ser colocados en superficies con actividad y deberán ser retirados semanalmente o durante su llenado, de esta forma, los residuos sólidos generados durante la ejecución del proyecto no afectará el medio. Por lo anterior, se determina que el proyecto no contraviene el presente criterio.
RE.5. Los excrementos y demás residuos sólidos urbanos provenientes de operación de UMAS, actividades de pesca u actividades pecuarias, agrícolas, y acuícolas se deberán almacenar y dispone en sitios con recubrimiento con el fin de evitar la infiltración de contaminantes al acuífero y el escurrimiento de contaminantes a cuerpos de agua, asimismo, deberán ser confinados de acuerdo a la legislación vigente.	El proyecto "Aprovechamiento de material en greña en una sección del Arroyo San Juan", consiste en el desarrollo de un banco de extracción de material en greña en una sección del Arroyo San Juan, el cual, no comprende un proyecto relacionado a las UMAS, actividades de pesca, agrícolas o acuícolas, por lo que no se contraviene con el presente criterio.
RE.7. Los nuevos desarrollos inmobiliarios deberán contar con sistemas de tratamiento de aguas residuales y colecta de residuos sólidos urbanos, o bien con las autorizaciones para que el Ayuntamiento provea estos servicios. En los casos en que el Reglamento de Fraccionamientos de Baja California Sur aplique,	El proyecto "Aprovechamiento de material en greña en una sección del Arroyo San Juan", consiste en el desarrollo de un banco de extracción de material en greña en una sección del Arroyo San Juan, el cual, no comprende un desarrollo inmobiliario, por lo tanto, no se

Consulta pública

Criterios	Vinculación
se deberá seguir sus lineamientos en estas materias.	contraviene el presente criterio con la ejecución el proyecto.
RE.8. Cualquier descarga de aguas residuales deberá cumplir con los límites máximos permisibles establecidos en la legislación aplicable, con el fin de que no sean fuentes de contaminación.	El proyecto "Aprovechamiento de material en greña en una sección del Arroyo San Juan", consiste en el desarrollo de un banco de extracción de material en greña en una sección del Arroyo San Juan, el cual, no contempla la descarga de aguas residuales, ya que, el personal que labore en el proyecto utilizará los sanitarios portátiles que se instalen en el AP una vez comenzadas las actividades, por lo tanto, no se contraviene el presente criterio.
RE.10. El Ayuntamiento y el gobierno estatal deberán prevenir la contaminación de suelo, agua y la red de alcantarillado por el inadecuado uso y manejo de residuos sólidos y peligrosos, por lo que, en el ámbito de sus competencias, requerirán a los particulares el cumplimiento de la normatividad ambiental correspondiente. (Artículo 141, 142 y 143 del Reglamento de Protección al Ambiente y Desarrollo Sustentable del Municipio de Loreto).	El prevenir la contaminación de suelo, agua y la red de alcantarillado por el inadecuado uso y manejo de residuos sólidos y peligrosos es competencia del Ayuntamiento y Gobierno estatal, tal y como lo marca el criterio R.10., sin embargo, se hace mención que el proyecto "Aprovechamiento de material en greña en una sección del Arroyo San Juan", consiste en el desarrollo de un banco de extracción de material en greña en una sección del Arroyo San Juan, el cual, implementará una serie de medidas preventivas y/o de mitigación, las cuales, se enfocarán en lo siguiente: ✓ Delimitación del área de trabajo. ✓ Colocación de contenedores para la recolección de residuos. ✓ Instalación de sanitarios portátiles para trabajadores. ✓ Realizar mantenimientos preventivos a la maquinaria y equipo. Tomando en cuenta lo anterior, las medidas del proyecto ayudarán a que se evite la

Consulta pública

Criterios	Vinculación
	contaminación del suelo en la superficie del AP. Por lo tanto, no se contraviene el presente criterio.
RE.11. No podrán utilizarse como abonos orgánicos, desechos orgánicos que contengan sustancias tóxicas o contaminantes.	El proyecto "Aprovechamiento de material en greña en una sección del Arroyo San Juan", consiste en el desarrollo de un banco de extracción de material en greña en una sección del Arroyo San Juan, el cual, no contempla el uso de abonos orgánicos de ningún tipo, ya que el proyecto y sus actividades no lo quieres, por lo tanto, no se contraviene el presente criterio.
Asent. Hum I	
AH-I.3. Se deberá mantener un porcentaje de al menos 90% de cubierta vegetal nativa representativa de la región, en los desarrollos ecoturísticos y de viviendas unifamiliares.	El proyecto "Aprovechamiento de material en greña en una sección del Arroyo San Juan", consiste en el desarrollo de un banco de extracción de material en greña en una sección del Arroyo San Juan, el cual, no contempla ser un desarrollo turístico ecoturístico o de vivienda unifamiliar, por lo que no se contraviene el presente criterio.
AH-I.5. En el desarrollo de los trabajos de limpieza de terrenos en cualquier tipo de obra o actividad se retirará solamente la capa mínima de terreno necesaria, promoviendo mantener el suelo y vegetación y realizando el trasplante de especies nativas.	El proyecto "Aprovechamiento de material en greña en una sección del Arroyo San Juan", consiste en el desarrollo de un banco de extracción de material en greña en una sección del Arroyo San Juan, el cual, no contempla ser un desarrollo turístico ecoturístico o de vivienda unifamiliar, por lo que no se contraviene el presente criterio.
AH-I.9. Cualquier asentamiento humano o centro de población deberá contar con la factibilidad de servicios públicos.	El proyecto "Aprovechamiento de material en greña en una sección del Arroyo San Juan", consiste en el desarrollo de un banco de extracción de material en greña en una sección del Arroyo San Juan, el cual, no contempla ser un
AH-I.10. Los nuevos asentamientos humanos o centros de población deberán ubicarse fuera de	

Consulta pública

Criterios	Vinculación
áreas relevantes para la conservación (Figura 25 de este POE).	asentamiento humano o centro de población, por lo que no se contraviene el presente criterio.
AH-I.11. Para el desarrollo de cualquier obra o proyecto se requerirá la autorización o correspondiente para el suministro de agua y servicios públicos en general (manejo de residuos sólidos, servicio de drenaje y alcantarillado público, suministro de energía eléctrica) o bien presentar alternativas para el autoabasto, en términos de las leyes aplicables, y ajustarse a las densidades de cuartos de hotel o su equivalente establecidas en este ordenamiento.	
AH-I.12. El ayuntamiento, en coordinación con los gobiernos estatal y federal, deberá reubicar los asentamientos irregulares que se encuentren en zonas de restauración y/o conservación de recursos naturales, áreas de recarga, zonas de riesgo y procesos ecológicos que brinden servicios.	
AH-I.16. Las áreas urbanas contarán con zonas de amortiguamiento de 200 metros para evitar el crecimiento urbano más allá de esa área de amortiguamiento hacia zonas agrícolas, ganaderas, zonas de recarga o descarga natural de acuíferos (según el mapa de zonas de recarga y descarga natural de acuíferos de este ordenamiento), zonas prioritarias para la conservación (Figura 25 del Informe Ejecutivo), Estas zonas de amortiguamiento podrán servir para el uso de senderos interpretativos y zonas específicas para la observación de la flora y fauna.	

Consulta pública

Criterios	Vinculación
Asent. Hum II	
AH-II.1. El desarrollo en las zonas de reserva urbana deberá efectuarse de forma gradual conforme se alcance el nivel de saturación de las áreas ocupadas.	El proyecto "Aprovechamiento de material en greña en una sección del Arroyo San Juan", consiste en el desarrollo de un banco de extracción de material en greña en una sección del Arroyo San Juan, el cual, no contempla ser un asentamiento humano o centro de población, por lo que no se contraviene el presente criterio.
AH-II.2. La definición de nuevas reservas territoriales para asentamientos humanos, deberá evaluar las condiciones físicas, biológicas y socioeconómicas locales en congruencia con la propuesta de ordenamiento ecológico.	
AH-II.3. Deberán densificarse las áreas urbanas actuales propiciando la ocupación de los lotes vacíos para facilitar la dotación de servicios urbanos y minimizar los costos.	
AH-II.4. En las zonas urbanas e industriales deberá fomentarse que los espacios abiertos cuenten con una cubierta arbórea de preferencia con especies nativas.	
AH-II.5. Las vialidades y estacionamientos de los asentamientos urbanos e industriales deberán bordearse con vegetación arbórea nativa con la finalidad de mejorar las condiciones microclimáticas y aumentar la calidad paisajística. (Paisaje= Espacio que se divisa desde un lugar y que se considera en su dimensión estética).	El proyecto "Aprovechamiento de material en greña en una sección del Arroyo San Juan", consiste en el desarrollo de un banco de extracción de material en greña en una sección del Arroyo San Juan, el cual, no contempla ser un asentamiento urbano o industrial, por lo que no se contraviene el presente criterio.
AH-II.6. En las áreas urbanas sin construcción deberá mantenerse la cubierta vegetal original y en los espacios abiertos construidos la correspondiente a los estratos arbóreo y arbustivo; deberá promoverse el crecimiento de las superficies verdes en las zonas urbanas e industriales.	El proyecto "Aprovechamiento de material en greña en una sección del Arroyo San Juan", consiste en el desarrollo de un banco de extracción de material en greña en una sección del Arroyo San Juan, el cual, no contempla ser un asentamiento humano o centro de población, por lo que no se contraviene el presente criterio.

Consulta pública

Criterios	Vinculación
AH-II.7. Los nuevos asentamientos humanos deberán ubicarse fuera de zonas con riesgo de afectación a la salud por acumulación de desechos.	
AH-II.8. Los nuevos desarrollos turísticos e inmobiliarios deberán contar con separación de drenaje pluvial y sanitario.	El proyecto "Aprovechamiento de material en greña en una sección del Arroyo San Juan", consiste en el desarrollo de un banco de extracción de material en greña en una sección del Arroyo San Juan, el cual, no contempla ser un desarrollo turístico o inmobiliario, por lo que no se contraviene el presente criterio.
AH-II.10. En poblaciones menores de 500 habitantes se promoverá la instalación de letrinas secas.	El proyecto "Aprovechamiento de material en greña en una sección del Arroyo San Juan", consiste en el desarrollo de un banco de extracción de material en greña en una sección del Arroyo San Juan, el cual, no contempla ser un asentamiento humano o centro de población, por lo que no se contraviene el presente criterio.
AH-II.11. En el desarrollo de los asentamientos humanos deberá evitarse la afectación (tala, extracción, caza, captura) de las poblaciones de flora y fauna endémicas, amenazadas o en peligro de extinción. Para estas especies deberán establecerse trasplantes, traslocaciones y medidas compensatorias, independientemente del cumplimiento de las condicionantes y medidas que se impongan para las obras cuyo impacto ambiental evalúe la Federación.	
AH-II.12. En las inmediaciones de áreas urbanas que hayan sido afectadas por desmontes, se deberán establecer programas continuos de reforestación con especies nativas.	
AH-II.13. Las poblaciones con menos de 500 habitantes deberán dirigir sus descargas hacia letrinas o dependiendo de las características del medio en que se asientan, establecer sistemas alternativos (p.e. entramados de raíces) para el manejo de las aguas residuales.	

Consulta pública

Criterios	Vinculación
Infraestructura y equipamiento	
IE.1. En las acciones de desmonte, excavación y formación de terraplenes para la construcción de caminos, o nuevos proyectos que modifiquen la cobertura natural se deberá evitar comprometer la biodiversidad y preservar las especies endémicas, amenazadas, en peligro de extinción o sujetas a protección especial. Se entiende que se compromete la biodiversidad cuando los cambios en la cobertura vegetal provocan fragmentación o pérdida del hábitat en el que habiten las especies, a tal grado que limiten su distribución y procesos reproductivos.	El proyecto "Aprovechamiento de material en greña en una sección del Arroyo San Juan", consiste en el desarrollo de un banco de extracción de material en greña en una sección del Arroyo San Juan, el cual, no contempla realizar actividades de desmonte o remoción de vegetación forestal, por lo que no se contraviene el presente criterio.
IE.2. En las áreas implicadas en la construcción de carreteras y puentes (zona de desplante, bancos de material, bancos de extracción, zonas de tiro y de campamentos de apoyo) ubicadas en zonas inundables, se deberán llevar a cabo medidas de preservación de la integralidad de los flujos hidrológicos para niveles ordinarios y extraordinarios de inundación y la conservación de la vegetación natural.	El proyecto "Aprovechamiento de material en greña en una sección del Arroyo San Juan", consiste en el desarrollo de un banco de extracción de material en greña en una sección del Arroyo San Juan, el cual, tal y como se muestra en el Estudio Geohidrológico realizado (**Anexo 5**), se puede recuperar el 100% del volumen del material extraído con tan solo una lluvia de 204.94 mm. A su vez, al ser un banco de extracción de material en greña, las actividades del proyecto no presentarán algún riesgo ante precipitaciones, ya que, se retiraría la maquinaría previo al evento. Por lo anterior, se determina que el proyecto y sus actividades no contraviene el presente criterio.
IE.3. El Ayuntamiento, en el ámbito de su competencia cooperará con las autoridades estatales y federales (SCT y SEMARNAT) para que en el diseño de trazos de caminos y carreteras se consideren criterios ambientales y se protejan las zonas prioritarias para la	El proyecto "Aprovechamiento de material en greña en una sección del Arroyo San Juan", consiste en el desarrollo de un banco de extracción de material en greña en una sección del Arroyo San Juan, el cual, no contempla la construcción de caminos, ya que, para acceder y

Consulta pública

Criterios	Vinculación
conservación (Figura 25 del Informe Ejecutivo), y los ecosistemas frágiles. En el caso de las UGA de preservación únicamente se podrán construir caminos sin pavimentación.	salir del proyecto se utilizarán los ya existentes, de este modo, el proyecto no contraviene el presente criterio.
IE.4. Los bordes y taludes de caminos rurales deberán ser estabilizados con vegetación nativa.	
IE.5. Se deberán construir pasos de fauna en las carreteras nuevas y en las ya existentes.	
IE.6. En las acciones para deshierbar los derechos de vía de las carreteras se deberá evitar la quema, el uso de plaguicidas persistentes y no persistentes (herbicidas, insecticidas y rodenticidas) para evitar la contaminación del suelo y manto freático, afectación de fauna benéfica y alteración de redes tróficas.	
IE.7. En la construcción de infraestructura, como puentes, bordos, carreteras, terracerías, veredas, puertos, muelles y canales se deberá evitar la desecación de cuerpos de agua y la obstrucción de escurrimientos pluviales y mantener la integralidad del flujo hidrológico.	El proyecto "Aprovechamiento de material en greña en una sección del Arroyo San Juan", consiste en el desarrollo de un banco de extracción de material en greña en una sección del Arroyo San Juan, el cual, no contempla la construcción de puentes, bordos, carreteras, terracerías, veredas, puertos, muelles o canales, por lo que el proyecto no contraviene el presente criterio.
IE.8. Las autorizaciones para la obstrucción y desviación de escurrimientos pluviales, para la construcción de carreteras y caminos se sujetarán a los criterios que establece la LGEEPA para el aprovechamiento sustentable del agua y los ecosistemas acuáticos.	El proyecto "Aprovechamiento de material en greña en una sección del Arroyo San Juan", consiste en el desarrollo de un banco de extracción de material en greña en una sección del Arroyo San Juan, el cual, no contempla la construcción de carreteras y/o caminos, por lo que el proyecto no contraviene el presente criterio.

Consulta pública

Criterios	Vinculación
IE.13. Se evitará la construcción de infraestructura aeroportuaria en zonas contiguas (al menos 4 km) a las zonas Habitacionales.	El proyecto "Aprovechamiento de material en greña en una sección del Arroyo San Juan", consiste en el desarrollo de un banco de extracción de material en greña en una sección del Arroyo San Juan, el cual, no contempla la construcción de infraestructura aeroportuaria, por lo que el proyecto no contraviene el presente criterio.
IE.14. Cuando un particular requiera construir un represo o piletas para el almacenamiento de agua proveniente de oasis, manantiales o escurrimientos pluviales deberá contar con la autorización expresa de la autoridad correspondiente.	El proyecto "Aprovechamiento de material en greña en una sección del Arroyo San Juan", consiste en el desarrollo de un banco de extracción de material en greña en una sección del Arroyo San Juan, el cual, no contempla actividades de construcción de represos o piletas para el almacenamiento de agua de ningún tipo, por lo tanto, el proyecto no contraviene el presente criterio.
Agricultura	
Ag.1. En todas las parcelas y/o unidades productivas pecuarias se fomentará la utilización de cercas vivas.	El proyecto "Aprovechamiento de material en greña en una sección del Arroyo San Juan", consiste en el desarrollo de un banco de extracción de material en greña en una sección del Arroyo San Juan, el cual, no contempla ser una parcela y/o unidad productiva pecuaria, por lo tanto, el proyecto no contraviene el presente criterio.
Ag.2. Para evitar problemas de erosión, las prácticas agrícolas tales como barbecho, surcado y terraceo deben realizarse en sentido perpendicular a la pendiente.	El proyecto "Aprovechamiento de material en greña en una sección del Arroyo San Juan", consiste en el desarrollo de un banco de extracción de material en greña en una sección del Arroyo San Juan, el cual, no representa ser un proyecto con actividades agrícolas, por lo que, no se contraviene el presente criterio.
Ag.3. Se recomienda que al realizar agricultura intensiva sea de cultivos múltiples o policultivos.	

Consulta pública

Criterios	Vinculación
Ag.4. Se recomienda el cultivo con abonos orgánicos (gallinaza, estiércol y composta) y fertilizantes orgánicos en cultivos y barreras vivas.	El proyecto "Aprovechamiento de material en greña en una sección del Arroyo San Juan", consiste en el desarrollo de un banco de extracción de material en greña en una sección del Arroyo San Juan, el cual, no contempla el cultivo de abonos en ninguna de sus etapas, por lo que, no se contraviene el presente criterio.
Ag.5. En los terrenos abiertos a la agricultura con pendientes entre 5 y 15% se deberán establecer cultivos en fajas siguiendo las curvas de nivel. No se recomienda la actividad agrícola en terrenos con pendiente mayor al 15%.	El proyecto "Aprovechamiento de material en greña en una sección del Arroyo San Juan", consiste en el desarrollo de un banco de extracción de material en greña en una sección del Arroyo San Juan, el cual, no representa ser un proyecto con actividades agrícolas, por lo que, no se contraviene el presente criterio.
Ag.6. Para evitar la contaminación del suelo y la afectación de flora y fauna, se deberá llevar a cabo un estricto control de los agroquímicos (fertilizantes, herbicidas, pesticidas) en tierras productivas, particularmente en las zonas de monocultivo de frutales de acuerdo a lo establecido por CICOPLAFEST y la legislación vigente.	El proyecto "Aprovechamiento de material en greña en una sección del Arroyo San Juan", consiste en el desarrollo de un banco de extracción de material en greña en una sección del Arroyo San Juan, el cual, no contempla el uso de agroquímicos de ningún tipo, por lo que, no se contraviene el presente criterio.
Ag.7. Se recomienda efectuar la rotación de cultivos para mantener la fertilidad del suelo.	El proyecto "Aprovechamiento de material en greña en una sección del Arroyo San Juan", consiste en el desarrollo de un banco de extracción de material en greña en una sección del Arroyo San Juan, el cual, no representa ser un proyecto con actividades agrícolas, por lo que, no se contraviene el presente criterio.
Ag.8. En las unidades de producción donde se cultiven especies anuales se recomienda establecer un cultivo de cobertura al final de cada ciclo utilizando especies no invasivas que será incorporado como abono verde o bien utilizado como forraje en el siguiente ciclo.	
Ag.9. Para el control biológico de plagas agrícolas se deberán emplear técnicas aprobadas y cuya eficiencia se haya comprobado.	El proyecto "Aprovechamiento de material en greña en una sección del Arroyo San Juan", consiste en el desarrollo de un banco de extracción de material en greña en una sección

Consulta pública

Criterios	Vinculación
	del Arroyo San Juan, el cual, no contempla el uso de técnicas agrícolas, debido que el proyecto es un tipo agrícola, por lo que este no se contraviene el presente criterio.
Ag.10. Se recomienda el control físico, biológico y mecánico de insectos.	El proyecto "Aprovechamiento de material en greña en una sección del Arroyo San Juan", consiste en el desarrollo de un banco de extracción de material en greña en una sección del Arroyo San Juan, el cual, no representa ser un proyecto con actividades agrícolas, por lo que, no se contraviene el presente criterio.
Ag.11. Se recomienda la implementación de sistemas agrosilvícolas árboles y cultivos de temporada, en franjas perimetrales de vegetación nativa con un mínimo de 20 m de ancho.	
Ag.12. Se recomienda la práctica de sistemas agrosilvopastoriles (árboles, cultivos de temporada y animales/pastizales), dejando una franja mínima de 20 m de ancho de vegetación nativa sobre el perímetro del cultivo.	
Ag.13. Para evitar la afectación de flora nativa no se deberá realizar el cultivo de especies exóticas Invasivas.	El proyecto "Aprovechamiento de material en greña en una sección del Arroyo San Juan", consiste en el desarrollo de un banco de extracción de material en greña en una sección del Arroyo San Juan, el cual, no contempla actividades de cultivo de ningún tipo, por lo que, no se contraviene el presente criterio.
Ag.14. Para evitar la contaminación de agua, suelo, acuíferos y efectos negativos en flora y fauna, los residuos peligrosos producto de las actividades agrícolas (envases, residuos del plaguicidas) deberán transportarse y confinarse de acuerdo a la normatividad ambiental vigente (Artículo 141, 142 y 143 del Reglamento de Protección al Ambiente y Desarrollo Sustentable del municipio de Loreto).	El proyecto "Aprovechamiento de material en greña en una sección del Arroyo San Juan", consiste en el desarrollo de un banco de extracción de material en greña en una sección del Arroyo San Juan, el cual, no representa ser un proyecto con actividades agrícolas, por lo que, no se contraviene el presente criterio.
Construcción	
C.2. Los bancos de extracción de materiales pétreos y sustancias no reservadas a la	El proyecto "Aprovechamiento de material en greña en una sección del Arroyo San Juan",

Consulta pública

Criterios	Vinculación
federación deberán realizar acciones de restauración en la etapa de abandono del sitio.	consiste en el desarrollo de un banco de extracción de material en greña en una sección del Arroyo San Juan, el cual, tal y como se muestra en su Estudio Geohidrológico realizado (**Anexo 5**), puede recuperar el volumen total a extraer con tan solo una lluvia de 204.94 mm, situación muy probable, por lo cual, no se contemplan actividades de restauración enfocadas a la sedimentación, ya que esta naturalmente recobrará las características previas. Por otra parte, durante la finalización se dejará libre el Área del Proyecto de cualquier maquinaria o equipo que sea propia de las actividades del proyecto, por lo que el mismo no contraviene el presente criterio.
C.3. Solo podrán desmontarse las áreas de desplante para las construcciones, obras de infraestructura, derechos de vía y caminos de acceso y de conformidad al avance del proyecto.	El proyecto "Aprovechamiento de material en greña en una sección del Arroyo San Juan", consiste en el desarrollo de un banco de extracción de material en greña en una sección del Arroyo San Juan, el cual, no contempla actividades de desmonte de vegetación forestal o construcción de obras de infraestructura de ningún tipo, por lo que, no se contraviene el presente criterio.
C.4. Previo a la preparación y construcción del terreno, se deberá llevar a cabo un rescate de ejemplares de flora y fauna susceptibles de ser reubicados en áreas aledañas al proyecto.	El proyecto "Aprovechamiento de material en greña en una sección del Arroyo San Juan", consiste en el desarrollo de un banco de extracción de material en greña en una sección del Arroyo San Juan, el cual, al ser un cauce, no se desarrolla vegetación forestal, por lo que no será necesario el rescate de especies de flora. Por otra parte, si bien, el proyecto no comprende actividades constructivas, por las actividades operativas puede haber repercusión a individuos

Consulta pública

Criterios	Vinculación
	de fauna silvestre, por lo que la Promovente contempla realizar actividades de ahuyentamiento, captura y/o translocación de fauna silvestre que pueda incidir durante las actividades del proyecto, por lo que el proyecto no contraviene el presente criterio.
C.7. Deberán tomarse medidas preventivas para la eliminación de grasas, aceites, emisiones atmosféricas, hidrocarburos y ruido provenientes de maquinaria en uso en las etapas de preparación del sitio, construcción y operación cumpliendo la normatividad ambiental vigente, así como los planes derivados del presente Ordenamiento.	El proyecto "Aprovechamiento de material en greña en una sección del Arroyo San Juan", consiste en el desarrollo de un banco de extracción de material en greña en una sección del Arroyo San Juan, el cual, no contempla actividades de construcción, sin embargo, al utilizar el proyecto maquinaria, se seguirán una serie de medidas para evitar la contaminación al suelo o al aire como son: ✓ Realizar mantenimiento preventivo a la maquinaria y equipo. ✓ Verificar los límites máximos permisibles de emisión de gases contaminantes, así como de ruidos que marca la legislación vigente. ✓ Apagar motores que utilizan diésel cuando los tiempos de espera para cargada/descarga sean mayores a 5 minutos. Por lo tanto, con lo anterior se determina que el proyecto no contraviene el presente criterio.
C.8. En la construcción de instalaciones ecoturísticas se deberá utilizar preferentemente materiales naturales que no se encuentren amenazados (madera, palma, tierra, etc.) y que armonicen con el entorno y paisaje del sitio.	El proyecto "Aprovechamiento de material en greña en una sección del Arroyo San Juan", consiste en el desarrollo de un banco de extracción de material en greña en una sección del Arroyo San Juan, el cual, no contempla actividades constructivas referentes a

Consulta pública

Criterios	Vinculación
	instalaciones ecoturísticas, por lo que el proyecto no contraviene el presente criterio.
C.11. Toda construcción permanente deberá ubicarse fuera de las zonas de riesgo por siniestros naturales como inundaciones, huracanes, ciclones y derrumbes.	El proyecto "Aprovechamiento de material en greña en una sección del Arroyo San Juan", consiste en el desarrollo de un banco de extracción de material en greña en una sección del Arroyo San Juan, el cual, no contempla actividades constructivas, por lo que el proyecto no contraviene el presente criterio.
C.14. A fin de evitar la afectación de zonas de vegetación natural e incrementar el porcentaje de desmonte autorizado, los campamentos de apoyo a las construcciones deberán ubicarse en zonas de desplante autorizadas y elaborar y llevar a cabo programas de prevención de posibles desequilibrios ecológicos y conflictos ambientales relacionados con las aguas residuales y los desechos sólidos que generen dichos campamentos.	
C.16. Cuando se requiere la instalación de cercas en las zonas rurales, éstas deberán permitir el libre paso de la fauna silvestre.	El proyecto "Aprovechamiento de material en greña en una sección del Arroyo San Juan", consiste en el desarrollo de un banco de extracción de material en greña en una sección del Arroyo San Juan, el cual, no contempla la instalación de cercas, por lo que el proyecto no contraviene el presente criterio.
Extracción (Minera)	
M.3. Para prevenir la contaminación del suelo, subsuelo, y cuerpos de agua, los depósitos de combustible deberán someterse a supervisión y control de acuerdo a la normatividad.	El proyecto "Aprovechamiento de material en greña en una sección del Arroyo San Juan", consiste en el desarrollo de un banco de extracción de material en greña en una sección del Arroyo San Juan, el cual, no contempla el resguardo de depósitos de combustibles, por lo que el proyecto no contraviene el presente criterio.
M.5. Los predios en los que se realice la minería deberán establecer y respetar una zona de	El proyecto "Aprovechamiento de material en greña en una sección del Arroyo San Juan",

Consulta pública

Criterios	Vinculación
amortiguamiento de vegetación de 100 metros de ancho dentro del predio con el fin de proteger la cobertura vegetal que lo circunda.	consiste en el desarrollo de un banco de extracción de material en greña en una sección del Arroyo San Juan, en el cual, no se desarrolla vegetación forestal, por lo que, con el proyecto y sus actividades no contraviene el presente criterio.
M.6. La apertura de nuevos sitios de aprovechamiento minero deberá realizarse conforme a las autorizaciones emitidas por las autoridades competentes y con apego a la normatividad aplicable.	El proyecto "Aprovechamiento de material en greña en una sección del Arroyo San Juan", consiste en el desarrollo de un banco de extracción de material en greña en una sección del Arroyo San Juan, el cual, con el objetivo de obtener autorización en materia de Impacto Ambiental y poder empezar con actividades se elabora la presente MIA-P, y de esta forma cumplir con el presente criterio.
M.7. Con la finalidad de proteger la integridad de los ecosistemas riparios y la recarga de mantos acuíferos y freáticos, el aprovechamiento de materiales pétreos en cauces de arroyos deberá realizarse conforme a las autorizaciones emitidas por las autoridades competentes y con apego a la normatividad aplicable.	
M.8. A fin de evitar afectación a la población en zonas urbanas, la extracción de materiales pétreos deberá realizarse cuando menos a 1 km fuera de la mancha urbana, a excepción de los arroyos en donde por mantenimiento se justifique la extracción y se cuente con la autorización correspondiente.	
Pecuario	
P.1. Se recomienda incorporar material orgánico (gallinaza, estiércol y composta) y abonos verdes (p.e. leguminosas) a los procesos de fertilización del suelo en las unidades de producción pecuarias.	El proyecto "Aprovechamiento de material en greña en una sección del Arroyo San Juan", consiste en el desarrollo de un banco de extracción de material en greña en una sección del Arroyo San Juan, en el cual, no contemplan actividades de fertilización del suelo o actividades de producción pecuarias, por lo que no se contraviene el presente criterio.

Consulta pública

Criterios	Vinculación
P.2. Los terrenos donde se practique ganadería intensiva, que incluyan áreas con pendiente mayor al 15%, deberán ser reforestados y manejados bajo algún sistema silvopastoril.	El proyecto "Aprovechamiento de material en greña en una sección del Arroyo San Juan", consiste en el desarrollo de un banco de extracción de material en greña en una sección del Arroyo San Juan, en el cual, no comprenden actividades ganaderas, por lo que no se contraviene el presente criterio.
P.3. Se promoverá el establecimiento permanente de sistemas silvopastoriles (árboles y animales/pastizales), diversificando con especies nativas forrajeras, medicinales, energéticas y frutales.	
P.4. Se permite la ganadería extensiva siempre y cuando los hatos no rebasen los coeficientes de agostadero asignados por la Comisión Técnica de Coeficiente de Agostadero (COTECOCA) para esta región.	
P.5. Los residuos sólidos urbanos provenientes de la operación de UMAS y actividades pecuarias y acuícolas, se deberán almacenar y disponer en sitios con recubrimiento, con el fin de evitar la infiltración de contaminantes al acuífero y el escurrimiento de contaminantes a los cuerpos de agua o ser utilizados para la elaboración de composta.	
P.8. Se fomentará el desarrollo de la apicultura combinada con sistemas agrícolas, pecuarios y forestales.	
P.9. De acuerdo a lo establecido en el artículo 60 de la Ley Ganadera los hatos deberán ser limitados en su movimiento a otras áreas mediante cercos.	
Turismo I	
TI.4. Para evitar alteraciones en el balance hídrico en UGA de aprovechamiento con zona de recarga, la construcción de proyectos turísticos o habitacionales no deberá exceder los 0.5	El proyecto "Aprovechamiento de material en greña en una sección del Arroyo San Juan", consiste en el desarrollo de un banco de extracción de material en greña en una sección

Consulta pública

Criterios	Vinculación
cuartos/Ha con un máximo de un nivel y con un desmonte máximo de 10%.	del Arroyo San Juan, el cual, no comprende ser un proyecto turístico o habitacional, por lo que no se contraviene el presente criterio.
Turismo II	
TII.1. Para evitar la afectación de la flora y fauna los recorridos turísticos para la contemplación e interpretación de la naturaleza, visita a formaciones geológicas y sitios de interés arqueológico-cultural deberán restringirse a los senderos y rutas ya existentes y contar con la guía de personal capacitado y las autorizaciones de acuerdo a la legislación vigente.	El proyecto "Aprovechamiento de material en greña en una sección del Arroyo San Juan", consiste en el desarrollo de un banco de extracción de material en greña en una sección del Arroyo San Juan, el cual, no comprende ser un proyecto turístico, por lo que no se contraviene el presente criterio.
TII.2. Para evitar la afectación de la flora y fauna en zonas prioritarias para la conservación (Figura 25 Informe ejecutivo), los recorridos turísticos para la contemplación e interpretación de la naturaleza deberán realizarse preferentemente a pie o en animales de carga, los vehículos motorizados sólo podrán utilizarse en los caminos ya existentes.	
TII.3. Se permitirán las modalidades ecoturísticas de senderismo únicamente en rutas establecidas donde no se afecte la vegetación original.	
TII.4. Los proyectos y actividades turísticos deberán incluir medidas para: • Reducir la afectación sobre la biodiversidad (cacería, corte, pisoteo, extracción, ahuyentamiento). • Evitar la apertura de nuevos caminos. • Manejo integral de residuos y excretas. • Evitar la contaminación de cuerpos de agua. • Evitar molestias a los habitantes de poblaciones y rancherías.	

Consulta pública

Criterios	Vinculación
TII.5. El aprovechamiento de flora y fauna silvestre deberá realizarse en Unidades de Manejo y Aprovechamiento Sustentables, contando con las autorizaciones aplicables y en los términos de los programas de manejo que para tal efecto haya autorizado la SEMARNAT.	El proyecto "Aprovechamiento de material en greña en una sección del Arroyo San Juan", consiste en el desarrollo de un banco de extracción de material en greña en una sección del Arroyo San Juan, el cual, no contempla el aprovechamiento de flora y/o fauna silvestre, por lo que no se contraviene el presente criterio.
TII.6. Los prestadores de servicios turísticos deberán recibir los cursos oficiales avalados por la SECTUR que integren conocimientos de los valores ecológicos y culturales de la región, así como normas y regulaciones ambientales, de acuerdo a la NOM-09-TUR-2002.	El proyecto "Aprovechamiento de material en greña en una sección del Arroyo San Juan", consiste en el desarrollo de un banco de extracción de material en greña en una sección del Arroyo San Juan, el cual, no comprende ser un proyecto turístico, por lo que no se contraviene el presente criterio.
TII.9. Para evitar poner en riesgo la flora, fauna y recursos culturales o antropológicos del Municipio no se debe realizar el aprovechamiento extractivo de especies de flora y fauna silvestre nativa especialmente las endémicas e incluidas en la NOM-059-SEMARNAT-2001, así como los fósiles y vestigios arqueológicos tales como, puntas de flecha, pedernales, ofrendas, entre otros, sin la autorización que expida la autoridad correspondiente.	
TII.11. Para evitar impactos negativos significativos sobre el acuífero y los ecosistemas costeros que pudieran conducir a desequilibrios ecológicos y conflictos ambientales los pozos de absorción asociados a fosas sépticas deberán ubicarse fuera de zonas de recarga y descarga natural de acuíferos y contar con las autorizaciones de acuerdo a la legislación vigente.	El proyecto "Aprovechamiento de material en greña en una sección del Arroyo San Juan", consiste en el desarrollo de un banco de extracción de material en greña en una sección del Arroyo San Juan, el cual, no contempla la construcción de una fosa séptica, ya que se utilizarán sanitarios portátiles, por lo tanto, no se contraviene el presente criterio.
Turismo III	

Consulta pública

Criterios	Vinculación
TIII.9. Los campamentos y paradores de casas rodantes deberán contar con suministro de agua potable y servicios públicos en general (manejo de residuos sólidos, servicio de drenaje y suministro de energía eléctrica e incluir medidas para: • Reducir la afectación sobre la biodiversidad (corte, pisoteo, extracción, ahuyentamiento de fauna). • Evitar la apertura de nuevos caminos. • Manejo integral de residuos y excretas. • Evitar la contaminación de cuerpos de agua. • Evitar molestar a los habitantes de poblaciones y rancherías.	El proyecto "Aprovechamiento de material en greña en una sección del Arroyo San Juan", consiste en el desarrollo de un banco de extracción de material en greña en una sección del Arroyo San Juan, el cual, no contempla la instalación y/o uso de campamentos y paradores de casas rodantes, por lo que no se contraviene el presente criterio.
TIII.10. Para la realización de los recorridos ecoturísticos se deberán realizar las siguientes acciones: • No abrir nuevas brechas. • No afectar la vegetación nativa, salvo que se cuente con las autorizaciones correspondientes. • Disponer los residuos sólidos y líquidos solamente en los sitios de inicio y fin de los caminos o rutas.	El proyecto "Aprovechamiento de material en greña en una sección del Arroyo San Juan", consiste en el desarrollo de un banco de extracción de material en greña en una sección del Arroyo San Juan, el cual, no contempla actividades turísticas, por lo que no se contraviene el presente criterio.
TIII.11. Los desarrollos turísticos, hoteles y residencias deberán considerar en su construcción criterios de integración paisajística dentro de su proyecto para no romper con la calidad escénica del sitio.	
TIII.12. Los campos de golf podrán ubicarse en zonas fuera de las áreas de dunas, marismas, zonas prioritarias para la conservación (Figura	El proyecto "Aprovechamiento de material en greña en una sección del Arroyo San Juan", consiste en el desarrollo de un banco de

Consulta pública

Criterios	Vinculación
25, Informe ejecutivo), oasis, zonas de recarga (mapa de zonas de recarga y descarga natural de acuíferos) y cuerpos de agua temporales. Asimismo, su construcción y operación no deberá afectar la integralidad funcional y del flujo hidrológico de los ecosistemas, ni su composición de especies de flora y fauna. Se entiende que se afecta la integralidad del flujo hidrológico y de los ecosistemas cuando: • Se modifican las topoformas naturales, particularmente el relleno de zonas bajas. • Se interrumpen los flujos de agua superficiales hacia zonas inundables o sistemas lagunares. • Se infiltran nutrientes o químicos al subsuelo o a los cuerpos de agua, que rebasen los límites máximos establecidos en las normas correspondientes. • Se comprometan la preservación de las especies endémicas, amenazadas, en peligro de extinción o sujetas a protección especial. • Se utilicen especies exóticas que puedan provocar un desequilibrio en la composición del ecosistema.	extracción de material en greña en una sección del Arroyo San Juan, el cual, no contempla la construcción o instalación de campos de golf, por lo que no se contraviene el presente criterio.
TIII.13. Los agroquímicos que se utilicen deberán tener un tiempo de permanencia inferior a 48 horas, para evitar la contaminación de los acuíferos, cuerpos de agua y zonas costeras.	El proyecto "Aprovechamiento de material en greña en una sección del Arroyo San Juan", consiste en el desarrollo de un banco de extracción de material en greña en una sección del Arroyo San Juan, el cual, no contempla el uso de agroquímicos, por lo que no se contraviene el presente criterio.

Consulta pública

Criterios	Vinculación
TIII.14. Con la finalidad de preservar la biodiversidad, estructura y función de los ecosistemas, y evitar el consumo excesivo de agua, en los campos de golf, el pasto deberá sembrarse preferentemente solamente en las áreas para los greens, debiendo mantener el resto del área con la vegetación natural.	El proyecto "Aprovechamiento de material en greña en una sección del Arroyo San Juan", consiste en el desarrollo de un banco de extracción de material en greña en una sección del Arroyo San Juan, el cual, no contempla la construcción o instalación de campos de golf, por lo que no se contraviene el presente criterio.
TIII.15. Con la finalidad de evitar el consumo excesivo de agua y la contaminación, en los campos de golf se deberán emprender las siguientes acciones: • Regar el pasto con agua tratada o aguas grises, utilizando sistemas de recuperación de aguas residuales. • Utilizar especies de pasto con alta tolerancia a sequías, inundaciones y riego con agua de baja calidad, y bajo requerimiento de agroquímicos.	

A continuación, se presenta la vinculación del proyecto con la UGA-29 del Programa De Ordenamiento Ecológico Local del Municipio de Loreto, B.C.S.

Tabla III-20. Vinculación del proyecto con los Criterios de regulación ecológica de la UGA-29 del Programa De Ordenamiento Ecológico Local del Municipio de Loreto, B.C.S.

Criterios	Vinculación
Agua	
A.1. El Ayuntamiento, en el ámbito de su competencia, deberá requerir para emitir las autorizaciones correspondientes a un proyecto, que se presenten datos de las fuentes de suministro alternativo de agua potable, cuando exista evidencia de que no hay abasto de las redes municipales para dicho proyecto. Sólo podrán realizarse presas, represas y bordos con la exclusiva finalidad de captación de agua y/o	El proyecto "Aprovechamiento de material en greña en una sección del Arroyo San Juan", consiste en el desarrollo de un banco de extracción de material en greña en una sección del Arroyo San Juan, el cual, por su naturaleza y actividades contempladas no requiere el uso de agua, o construcción de presas, represas o bordos, o algún tipo de captación de agua.

Consulta pública

Criterios	Vinculación
almacenamiento para proyectos inmobiliarios, turísticos, habitacionales y agropecuarios.	El uso de este recurso será para el riego del área de trabajo, sin embargo, esta se obtendrá por medio de pipas con proveedores autorizados debidamente. Asimismo, en referencia al presente criterio, se hace mención que con el objetivo de obtener autorización en materia de Impacto Ambiental se elabora la presente MIA-P y así poder ejecutar las actividades del proyecto en cuestión.
A.2. Toda obra o actividad productiva que implique cambio de uso de suelo en terrenos forestales se deberá realizar fuera de las áreas en las que dicho cambio de uso de suelo comprometa la captación de agua y afecte la capacidad de recarga y descarga natural de los acuíferos, y deberá contar con la autorización de SEMARNAT.	El proyecto "Aprovechamiento de material en greña en una sección del Arroyo San Juan", consiste en el desarrollo de un banco de extracción de material en greña en una sección del Arroyo San Juan, el cual, no contempla actividades de cambio de uso de suelo en terrenos forestales, por lo que la ejecución del mismo no contraviene el presente criterio.
A.3. Toda obra o actividad productiva deberá contar con las autorizaciones correspondientes para la factibilidad de abastecimiento de agua o contar con autorización de fuentes de suministro alternativo de agua potable, cuando exista evidencia de que no hay abasto de las redes municipales para dicho proyecto, sin que se violen las vedas establecidas por COTAS –Loreto y CONAGUA.	El proyecto "Aprovechamiento de material en greña en una sección del Arroyo San Juan", consiste en el desarrollo de un banco de extracción de material en greña en una sección del Arroyo San Juan, el cual, por su naturaleza y actividades contempladas no requiere el uso de agua más que para el riego del área de trabajo. Sin embargo, esta se obtendrá por medio de pipas con proveedores autorizados debidamente. Asimismo, en referencia al presente criterio, se hace mención que con el objetivo de obtener autorización en materia de Impacto Ambiental se elabora la presente MIA-P y así poder ejecutar las actividades del proyecto en cuestión.
A.4. En el desarrollo de obras y actividades se evitará afectar los cauces, lechos de arroyos, esteros, estuarios, zonas inundables, cuerpos de agua temporales, oasis, humedales, manglar,	El proyecto "Aprovechamiento de material en greña en una sección del Arroyo San Juan", consiste en el desarrollo de un banco de extracción de material en greña en una sección

Consulta pública

Criterios	Vinculación
acuíferos y zonas de recarga. Se entiende que se afectan la integridad hidrológica y funcional de estos ecosistemas cuando Se obstruyen o reducen los escurrimientos pluviales: • Se desecan los cuerpos de agua. • Se obstruyen los procesos de recarga de los acuíferos. • Se infiltran nutrientes o químicos al subsuelo o a los cuerpos de agua, que rebasen los límites máximos establecidos en las normas correspondientes. • Se compromete la preservación de las especies endémicas, amenazadas, en peligro de extinción o sujetas a protección especial. • Se utilicen especies exóticas que puedan provocar un desequilibrio en la composición del ecosistema. • Se rellenan áreas de manglar, marismas o humedales. • Se construyen caminos sobre manglar, marismas o humedales que obstruyen del flujo hidrológico natural. • Se depositan o acumulan residuos sólidos. • Se construye a menos de 100 metros de cuerpos de agua, manglar, marismas o humedales. • Se descargan directa o indirectamente aguas residuales que rebasen los límites máximos establecidos en las normas correspondientes a menos de 100 metros	del Arroyo San Juan, el cual, no genera un impacto considerable en la superficie contemplada, ya que, solo será extracción de material en greña, y el cual, una vez terminadas las actividades podrá regresar a su estado inicial, tal y como se menciona en el Estudio Geohidrológico integrado en el **Anexo 5** de esta MIA-P. Por otro lado, con el objetivo de causar un menor impacto, en el Capítulo VI de esta MIA-P se integran una serie de medidas preventivas y/o de mitigación como: ✓ Delimitación del área de trabajo. ✓ Colocación de contenedores para la recolección de residuos. ✓ Instalación de sanitarios portátiles para trabajadores. ✓ Actividades de ahuyentamiento, captura y/o translocación de fauna silvestre. ✓ Realizar mantenimientos preventivos a la maquinaria y equipo. ✓ Apagar motores cuando los tiempos son mayores a 5 minutos sin actividad. Con lo anterior, la ejecución del proyecto y sus actividades no generará una problemática hacia los puntos del presente criterio.

Consulta pública

Criterios	Vinculación
A.8. Los desarrolladores de obras y actividades deberán realizar acciones de manejo integral sustentable del agua, que fomenten el uso de sistemas de ahorro de agua potable y el reuso de aguas grises y tratadas que deberán cumplir con la NOM-003-ECOL-1996, e incluir campañas permanentes de concientización sobre uso, manejo y reciclaje del agua.	El proyecto "Aprovechamiento de material en greña en una sección del Arroyo San Juan", consiste en el desarrollo de un banco de extracción de material en greña en una sección del Arroyo San Juan, el cual, por su naturaleza y actividades contempladas no requiere el uso de agua más que para el riego del área de trabajo, sin embargo, esta se obtendrá por medio de pipas con proveedores autorizados debidamente, por lo que, el proyecto no contraviene el presente criterio.
A.9. Las actividades relacionadas con la agricultura, minería, industria y mantenimiento de áreas verdes públicas y privadas deberán utilizar preferentemente agua tratada o aguas grises para satisfacer sus necesidades.	El proyecto "Aprovechamiento de material en greña en una sección del Arroyo San Juan", consiste en el desarrollo de un banco de extracción de material en greña en una sección del Arroyo San Juan, el cual, por su naturaleza y actividades contempladas no requiere el uso de agua más que para el riego del área de trabajo, sin embargo, esta se obtendrá por medio de pipas con proveedores autorizados debidamente con agua tratada, por lo que, el proyecto no contraviene el presente criterio.
A.10. Los pozos de absorción asociados a fosas sépticas, las plantas de tratamiento, las presas y represas que no tengan como finalidad la captación de agua no deberá generar impactos negativos significativos sobre el acuífero y los ecosistemas costeros que pudieran conducir a desequilibrios ecológicos y conflictos ambientales, no podrán construirse en zonas de recarga y descarga natural del acuífero.	El proyecto "Aprovechamiento de material en greña en una sección del Arroyo San Juan", consiste en el desarrollo de un banco de extracción de material en greña en una sección del Arroyo San Juan, el cual, por su naturaleza y actividades contempladas no requiere el uso de agua más que para el riego del área de trabajo. Sin embargo, esta se obtendrá por medio de pipas con proveedores autorizados debidamente con agua tratada. Por otra parte, para el servicio de sanitarios, se instalarán sanitarios portátiles, los cuales, recibirán mantenimientos y limpieza

Consulta pública

Criterios	Vinculación
	por la empresa contratada, por lo que, el proyecto no contraviene el presente criterio.
Flora y Fauna	
FF.1. El aprovechamiento de flora y fauna silvestre deberá realizarse únicamente en Unidades de Manejo y Aprovechamiento Sustentables y en los términos de los programas de manejo que para tal efecto haya autorizado la SEMARNAT. La extracción o utilización de especies de flora y fauna silvestres nativas deberá realizarse de manera que no se alteren las condiciones necesarias para la subsistencia, desarrollo y evolución de las poblaciones de flora y fauna silvestres nativas, endémicas o enlistadas en la NOM-059-SEMARNAT-2001.	El proyecto "Aprovechamiento de material en greña en una sección del Arroyo San Juan", consiste en el desarrollo de un banco de extracción de material en greña en una sección del Arroyo San Juan, el cual, no contempla actividades de extracción o aprovechamiento de flora y/o fauna, por lo que, las actividades del mismo no contravienen el presente criterio.
FF.2. Se deberá evitar la introducción de especies de flora y fauna exóticas e invasoras, con el fin de evitar desequilibrios en los ecosistemas y proteger la biodiversidad.	El proyecto "Aprovechamiento de material en greña en una sección del Arroyo San Juan", consiste en el desarrollo de un banco de extracción de material en greña en una sección del Arroyo San Juan, el cual, no contempla la introducción de especies de flora y/o fauna, por lo que, las actividades del mismo no contravienen el presente criterio.
FF.3. Se podrán establecer viveros e invernaderos para producción de plantas de ornato y medicinales con fines comerciales, e incorporar el cultivo de especies arbóreas y arbustivas nativas con fines de reforestación de sitios sujetos a restauración o para plantaciones comerciales diversificadas, contando con las autorizaciones correspondientes.	El proyecto "Aprovechamiento de material en greña en una sección del Arroyo San Juan", consiste en el desarrollo de un banco de extracción de material en greña en una sección del Arroyo San Juan, el cual, no contempla el manejo o aprovechamiento de especies de flora, por lo que, las actividades del mismo no contravienen el presente criterio.
FF.4. Se fomentará el rescate de los usos tradicionales de los recursos naturales que no	El proyecto "Aprovechamiento de material en greña en una sección del Arroyo San Juan",

Consulta pública

Criterios	Vinculación
alteren los procesos ecológicos como el cultivo de frutales nativos.	consiste en el desarrollo de un banco de extracción de material en greña en una sección del Arroyo San Juan, el cual, no contempla el manejo o aprovechamiento de algún tipo relacionado a especies de flora, por lo que, las actividades del mismo no contravienen el presente criterio.
FF.5. Para asegurar la permanencia, la integridad estructural y función de los ecosistemas frágiles tales como dunas, oasis, manglares y humedales, las obras y actividades que se desarrollen deberán procurar: • Mantener la cobertura vegetal. • Mantener los flujos hidrológicos. • Mantener corredores biológicos.	El proyecto "Aprovechamiento de material en greña en una sección del Arroyo San Juan", consiste en el desarrollo de un banco de extracción de material en greña en una sección del Arroyo San Juan, el cual, al ser un cauce se encuentra desprovisto de vegetación forestal, tal y como se muestra en el Capítulo IV de esta MIA-P o bien por medio del Álbum fotográfico (**Anexo 7**), asimismo, se hace mención que, una vez terminadas las actividades podrá regresar a su estado inicial, tal y como se menciona en el Estudio Geohidrológico integrado en el **Anexo 5** de esta MIA-P, por lo tanto, el proyecto y sus actividades no contravienen el presente criterio.
FF.7. El aprovechamiento de leña para uso doméstico debe contar con la autorización correspondiente y debe realizarse en los términos establecidos en la NOM-012 RECNAT-1996.	El proyecto "Aprovechamiento de material en greña en una sección del Arroyo San Juan", consiste en el desarrollo de un banco de extracción de material en greña en una sección del Arroyo San Juan, el cual, no contempla actividades de aprovechamiento de leña de ningún tipo, por lo que, el proyecto no contraviene el presente criterio.
FF.10. Las obras y actividades deberán evitar la afectación de las aves residentes y migratorias que perchen, aniden o se alimenten en los manglares, playas, cuerpos de agua, zonas prioritarias para la conservación (Figura 25 Informe ejecutivo	El proyecto "Aprovechamiento de material en greña en una sección del Arroyo San Juan", consiste en el desarrollo de un banco de extracción de material en greña en una sección del Arroyo San Juan, mismo que se encuentra desprovisto de vegetación forestal, asimismo, el

Consulta pública

Criterios	Vinculación
Se entiende que se afecta a las aves, cuando entre otras: • Se caza, captura, molesta o daña a los organismos, nidos y huevos. • Se desmonta, perturba o extrae la vegetación original de los cuerpos de agua, vegetación riparia, manglares o humedales. • Aumenta el tránsito de personas y se genera ruido en los sitios de alimentación y reproducción. Lo anterior con excepción de aquellos aprovechamientos que estén expresamente autorizadas por la Federación y que deberán realizarse en términos de las autorizaciones correspondientes.	proyecto no contempla actividades que afecten aves o sus zonas de anidación, ya que, el Área del Proyecto (AP) no se encuentra inmerso en algún AICA, ANP o Región Prioritaria, tal y como se muestra en el apartado *III.8. OTROS INSTRUMENTOS DE PLANEACIÓN AMBIENTAL*. Por lo anterior, se determina que el proyecto no contraviene el presente criterio.
FF.11. Las obras y actividades deberán evitar la afectación de especies acuáticas o terrestres que habitan o hacen uso de los humedales y zonas prioritarias para la conservación (Figura 25 Informe ejecutivo. Se entiende que se afectarán las especies acuáticas o terrestres cuando entre otras: Se captura, molesta o daña a los organismos, nidos y huevos Se desmonta, perturba o extrae la vegetación original de los cuerpos de agua, como vegetación riparia, manglar u otros tipos de vegetación presente en los humedales.	El proyecto "Aprovechamiento de material en greña en una sección del Arroyo San Juan", consiste en el desarrollo de un banco de extracción de material en greña en una sección del Arroyo San Juan, mismo que se encuentra desprovisto de vegetación forestal, asimismo, el proyecto no contempla actividades que afecten especies de fauna acuáticas o terrestres, o bien, de desmonte hacia zonas con vegetación. Por lo anterior, se determina que el proyecto no contraviene el presente criterio.
FF.13. Cualquier obra de rehabilitación de los canales de comunicación entre los manglares que estén alterados por construcciones, deberá realizarse con la autorización de las autoridades competentes.	El proyecto "Aprovechamiento de material en greña en una sección del Arroyo San Juan", consiste en el desarrollo de un banco de extracción de material en greña en una sección del Arroyo San Juan, el cual, no comprende ser una obra de rehabilitación o actividad relacionada

Consulta pública

Criterios	Vinculación
	con manglares por lo que, el proyecto no contraviene el presente criterio.
Manejo de ecosistemas	
MC.6. Con la finalidad de conservar la extensión, estructura y los servicios ambientales de los oasis, se deberán realizar las siguientes medidas: • Mantener la cobertura vegetal natural, a menos que se cuente con autorización de la autoridad competente para el cambio de uso de suelo en terrenos forestales. • Evitar la extracción de fauna silvestre. • Evitar la introducción de flora y fauna exótica. • Evitar el establecimiento de infraestructura permanente sobre los oasis. • Evitar la obstrucción de la dinámica natural del oasis. • Controlar el acceso de ganadería al ecosistema, a fin de evitar la afectación directa del cuerpo de agua. • Evitar la extracción de arena o agua. • Regular el tránsito de vehículos incluyendo los de actividades recreativas, permitiendo el de los vehículos de los habitantes.	El proyecto "Aprovechamiento de material en greña en una sección del Arroyo San Juan", consiste en el desarrollo de un banco de extracción de material en greña en una sección del Arroyo San Juan, el cual, no se encuentra inmerso en alguna superficie relacionada a oasis, por lo que, el desarrollo del proyecto no contraviene el presente criterio.
MC.7. Las actividades de restauración de suelo por ejemplo: tinas ciegas y siembra de leguminosas entre otras, deberán contar con la autorización de la autoridad competente.	El proyecto "Aprovechamiento de material en greña en una sección del Arroyo San Juan", consiste en el desarrollo de un banco de extracción de material en greña en una sección del Arroyo San Juan, el cual, no contempla realizar actividades de restauración del suelo

Consulta pública

Criterios	Vinculación
	relacionadas a tinas y siembra de leguminosas entre otras, por lo que, el proyecto no contraviene con el presente criterio.
MC.8. Todos los proyectos que modifiquen la cobertura natural deberán evitar comprometer la biodiversidad y preservar las especies endémicas, amenazadas, en peligro de extinción o sujetas a protección especial. Se entiende que se compromete la biodiversidad cuando los cambios en la cobertura vegetal provocan fragmentación o pérdida del hábitat en el que habiten las especies, a tal grado que limiten su distribución y procesos reproductivos. Las actividades que impliquen cambio de uso de suelo deberán evitar realizar excavaciones con un área mayor una hectárea, así también deberán realizar un desmonte selectivo en las áreas que no estén destinadas para la construcción de manera que permanezcan las especies nativas endémicas o con potencial económico agrícola e industrial.	El proyecto "Aprovechamiento de material en greña en una sección del Arroyo San Juan", consiste en el desarrollo de un banco de extracción de material en greña en una sección del Arroyo San Juan, el cual, al ser un cauce se encuentra desprovisto de vegetación forestal, tal y como se muestra en el Capítulo IV de esta MIA-P o bien por medio del Álbum fotográfico (**Anexo 7**), asimismo, se hace mención que, una vez terminadas las actividades podrá regresar a su estado inicial, tal y como se menciona en el Estudio Geohidrológico integrado en el **Anexo 5** de esta MIA-P, por lo tanto, el proyecto y sus actividades no requiere un cambio de uso de suelos en terrenos forestales, y no contraviene el presente criterio.
MC.10. Los proyectos a desarrollar deberán plantearse de tal manera que permitan la conectividad de la vegetación entre los predios colindantes que permitan la movilidad de la fauna silvestre (Corredores biológicos). Cuando se requiere la instalación de cercas, estas deberán permitir el libre paso de la fauna silvestre.	El proyecto "Aprovechamiento de material en greña en una sección del Arroyo San Juan", consiste en el desarrollo de un banco de extracción de material en greña en una sección del Arroyo San Juan, el cual, se encuentra desprovisto de vegetación forestal, por lo que las actividades del proyecto no afectarán algún tipo de vegetación forestal, asimismo, el proyecto no contempla la instalación de cercas, por lo que, el proyecto no contraviene el presente criterio.
MC.11. Deberán mantenerse y protegerse las áreas de vegetación que permitan la recarga de	El proyecto "Aprovechamiento de material en greña en una sección del Arroyo San Juan", consiste en el desarrollo de un banco de

Consulta pública

Criterios	Vinculación
acuíferos, con el objeto de que no disminuya su capacidad de captación de agua.	extracción de material en greña en una sección del Arroyo San Juan, el cual, al ser un cauce se encuentra desprovisto de vegetación forestal, tal y como se muestra en el Capítulo IV de esta MIA-P o bien por medio del Álbum fotográfico (**Anexo 7**), por lo tanto, el proyecto y sus actividades no contravienen el presente criterio.
MC.12. El uso de explosivos sólo se permitirá cuando no haya otra opción viable para la construcción de infraestructura de vías de comunicación siempre y cuando se cuente con la autorización correspondiente de SEDENA y sea fuera de zonas de anidación, refugio, reproducción y ciclo de vida de la fauna silvestre.	El proyecto "Aprovechamiento de material en greña en una sección del Arroyo San Juan", consiste en el desarrollo de un banco de extracción de material en greña en una sección del Arroyo San Juan, el cual, no contempla el uso de explosivos en alguna de sus etapas, por lo que, el proyecto y sus actividades no contravienen el presente criterio.
MC.13. Las obras o actividades deberán desarrollase de manera que se respeten los límites máximos permisibles para descargas en cuerpos de agua y zonas inundables. En caso de presentarse alguna contaminación o afectación deberá reportase a la autoridad competente.	El proyecto "Aprovechamiento de material en greña en una sección del Arroyo San Juan", consiste en el desarrollo de un banco de extracción de material en greña en una sección del Arroyo San Juan, el cual, no contempla descargas en cuerpos de agua y zonas inundables, por lo que el proyecto no contraviene el presente criterio.
MC.14. Las obras y actividades deberán mantener la integralidad del flujo hidrológico natural, tanto del agua dulce como salobre y marina, hacia el manglar y las lagunas costeras. Se entenderá que se afecta la integralidad del flujo hidrológico cuando dentro de la microcuenca de drenaje donde existan ecosistemas acuáticos costeros se obstruyan o reduzcan los patrones naturales de los escurrimientos superficiales y la integralidad de la hidrodinámica de dichos ecosistemas.	El proyecto "Aprovechamiento de material en greña en una sección del Arroyo San Juan", consiste en el desarrollo de un banco de extracción de material en greña en una sección del Arroyo San Juan, el cual, para su desarrollo se planificó por medio de un Estudio Geohidrológico (**Anexo 5**) y un Programa extractivo (**Anexo 6**), por lo que, con estos documentos se determinó el programa de trabajo y la extracción sin afectar la dinámica del cauce denominado Arroyo San Juan.

Consulta pública

Criterios	Vinculación
MC.15. Las actividades y obras deberán realizarse de manera que no se remueva o corte la vegetación riparia, ni se afecten las zonas prioritarias para la conservación (Figura 25 del Informe Ejecutivo). En caso de presentarse afectación de este tipo de vegetación, el responsable deberá llevar a cabo actividades de restauración, haciendo énfasis en el uso de vegetación nativa.	El proyecto "Aprovechamiento de material en greña en una sección del Arroyo San Juan", consiste en el desarrollo de un banco de extracción de material en greña en una sección del Arroyo San Juan, el cual, se encuentra desprovisto de vegetación forestal, por lo que las actividades del proyecto no afectarán algún tipo de vegetación forestal, asimismo, el proyecto no contempla la instalación de cercas, por lo que, el proyecto no contraviene el presente criterio.
MC.16. Sólo se permite el uso de vehículos motorizados en zonas de baja diversidad biológica que no estén consideradas dentro de las zonas prioritarias para la conservación (Figura 25 del Informe Ejecutivo) y siempre y cuando se demuestre que no se afecta, la flora y fauna, estableciendo programas periódicos de limpieza y restauración de estos sitios.	El proyecto "Aprovechamiento de material en greña en una sección del Arroyo San Juan", consiste en el desarrollo de un banco de extracción de material en greña en una sección del Arroyo San Juan, el cual, al ser un cauce se encuentra desprovisto de vegetación forestal, tal y como se muestra en el Capítulo IV de esta MIA-P o bien por medio del Álbum fotográfico integrado en el **Anexo 7**, por lo que el proyecto y sus actividades no contravienen el presente criterio.
MC.17. Las competencias off road deberán considerar las siguientes acciones: • No abrir nuevas brechas. • La circulación de vehículos motorizados deberá circunscribirse solo a las brechas ya existentes. • No afectar la vegetación nativa. • Establecer puntos de chequeo (check point) en lugares previamente impactados. • Disponer los residuos sólidos y líquidos solamente en los sitios aprobados por la	El proyecto "Aprovechamiento de material en greña en una sección del Arroyo San Juan", consiste en el desarrollo de un banco de extracción de material en greña en una sección del Arroyo San Juan, el cual, no se relaciona a competencias o actividades de off road, por lo que el mismo y sus actividades no contravienen el presente criterio.

Consulta pública

Criterios	Vinculación
autoridad competente al inicio y fin de los caminos o rutas. • Realizarse fuera de las zonas de dunas y playas.	
Residuos	
RE.1. Para evitar la contaminación de suelo y acuíferos se deberán evitar los tiraderos a cielo abierto. Queda estrictamente prohibido tirar basura, desperdicios, cualquier otro residuo a cielo abierto en cuencas, cauces, playas, humedales, cuerpos de agua, arroyos, barrancas, vía pública y zonas prioritarias para la conservación (Figura 25 del Informe Ejecutivo), o con presencia de flora y fauna protegidas por la NOM-059-SEMARNAT-2010, así como la acumulación de materiales pétreos y sedimentos en cualquier volumen, excepto aquellos que tengan como finalidad el dotar de materiales para construcción de infraestructura no industrial. Asimismo, queda prohibida la quema de cualquier tipo de desperdicio o residuos. Para evitar la contaminación, la disposición final de los residuos sólidos urbanos solamente se podrá realizar en sitios autorizados por la autoridad competente y la operación de estos sitios deberá realizarse de manera que no se afecte la vegetación natural ni los cuerpos de agua. En consecuencia se deberán cancelar los tiraderos a cielo abierto y realizar acciones de restauración de los sitios afectados.	El proyecto "Aprovechamiento de material en greña en una sección del Arroyo San Juan", consiste en el desarrollo de un banco de extracción de material en greña en una sección del Arroyo San Juan, el cual, por medio del Capítulo VI de esta MIA-P se incluye una serie de medidas preventivas y de mitigación enfocadas en lo siguiente: ✓ Delimitación del área de trabajo. ✓ Colocación de contenedores para la recolección de residuos. ✓ Instalación de sanitarios portátiles para trabajadores. ✓ Realizar mantenimientos preventivos a la maquinaria y equipo. Tomando en cuenta lo anterior, las medidas del proyecto ayudarán a que se evite la contaminación del suelo en la superficie del AP. Por lo tanto, no se contraviene el presente criterio.
RE.3. La autorización de todo desarrollo habitacional, servicio, industrial, agrícola o pesquero estará condicionada a la presentación y realización de un programa de separación,	El proyecto "Aprovechamiento de material en greña en una sección del Arroyo San Juan", consiste en el desarrollo de un banco de extracción de material en greña en una sección

Consulta pública

Criterios	Vinculación
reciclado manejo y disposición de residuos sólidos aprobado de acuerdo a la legislación vigente.	del Arroyo San Juan, el cual, no comprende un proyecto del tipo desarrollo habitacional, servicio, industrial agrícola o pesquero, por lo tanto, no contraviene el presente criterio.
RE.4. Los generadores de residuos sólidos urbanos deberán adecuar un sitio de acopio temporal en sus instalaciones donde clasifiquen para su reciclaje o almacenamiento temporal, los residuos para su posterior envío a las instalaciones autorizados para su tratamiento reciclaje reutilización procesamiento y/o disposición final.	El proyecto "Aprovechamiento de material en greña en una sección del Arroyo San Juan", consiste en el desarrollo de un banco de extracción de material en greña en una sección del Arroyo San Juan, el cual, tal y como se muestra en el Capítulo VI de esta MIA-P, se implementará la medida denominada como *Colocación de recipientes de 200 litros de capacidad para la recolección de residuos*, estos deberán ser colocados en superficies con actividad y deberán ser retirados semanalmente o durante su llenado, de esta forma, los residuos sólidos generados durante la ejecución del proyecto no afectará el medio. Por lo anterior, se determina que el proyecto no contraviene el presente criterio.
RE.5. Los excrementos y demás residuos sólidos urbanos provenientes de operación de UMAS, actividades de pesca u actividades pecuarias, agrícolas, y acuícolas se deberán almacenar y dispone en sitios con recubrimiento con el fin de evitar la infiltración de contaminantes al acuífero y el escurrimiento de contaminantes a cuerpos de agua, asimismo, deberán ser confinados de acuerdo a la legislación vigente.	El proyecto "Aprovechamiento de material en greña en una sección del Arroyo San Juan", consiste en el desarrollo de un banco de extracción de material en greña en una sección del Arroyo San Juan, el cual, no comprende un proyecto relacionado a las UMAS, actividades de pesca, agrícolas o acuícolas, por lo que no se contraviene con el presente criterio.
RE.9. Queda prohibido verter, descargar aguas residuales, aceites, grasas, combustibles, así como desechos sólidos, líquidos o cualquier otro tipo de sustancia, que pudiera poner en riesgo los valores biológicos o paisajísticos del Parque Nacional Bahía de Loreto y su área de influencia,	El proyecto "Aprovechamiento de material en greña en una sección del Arroyo San Juan", consiste en el desarrollo de un banco de extracción de material en greña en una sección del Arroyo San Juan, el cual, no se ubica dentro del área del Parque Nacional Bahía de Loreto y

Consulta pública

Criterios	Vinculación
conforme a lo establecido en su programa de manejo.	su área de influencia, sin embargo, a través del Capítulo VI del presente documento, se enlistan una serie de medidas preventivas y/o de mitigación para evitar el vertido o descarga de aguas residuales, aceites, grasas, combustibles o desechos sólidos o líquidos, por lo que no se contraviene el presente criterio.
Asent. Hum I	
AH-I.1. Todas las construcciones y obras en la zona costera deberán ubicarse a partir de 100 m de distancia de los humedales o manglares costeros y después de 80 metros de distancia del límite de la Zona Federal Marítimo Terrestre.	El proyecto "Aprovechamiento de material en greña en una sección del Arroyo San Juan", consiste en el desarrollo de un banco de extracción de material en greña en una sección del Arroyo San Juan, el cual, no contempla desarrollarse en una zona costera, por lo que no se contraviene el presente criterio.
AH-1.2. En los asentamientos humanos que se ubiquen en zonas prioritarias para la conservación (Figura 25 Informe ejecutivo), se permite la construcción de infraestructura cuando esté orientada hacia la conservación ecológica, incluya aspectos de imagen urbana y evite la contaminación visual.	El proyecto "Aprovechamiento de material en greña en una sección del Arroyo San Juan", consiste en el desarrollo de un banco de extracción de material en greña en una sección del Arroyo San Juan, el cual, no contempla ser un asentamiento humano o similar, por lo que no se contraviene el presente criterio.
AH-I.3. Se deberá mantener un porcentaje de al menos 90% de cubierta vegetal nativa representativa de la región, en los desarrollos ecoturísticos y de viviendas unifamiliares.	El proyecto "Aprovechamiento de material en greña en una sección del Arroyo San Juan", consiste en el desarrollo de un banco de extracción de material en greña en una sección del Arroyo San Juan, el cual, no contempla ser un desarrollo turístico ecoturístico o de vivienda unifamiliar, por lo que no se contraviene el presente criterio.
AH-I.5. En el desarrollo de los trabajos de limpieza de terrenos en cualquier tipo de obra o actividad se retirará solamente la capa mínima de terreno necesaria, promoviendo mantener el	El proyecto "Aprovechamiento de material en greña en una sección del Arroyo San Juan", consiste en el desarrollo de un banco de extracción de material en greña en una sección del Arroyo San Juan, el cual, no contempla ser un

Consulta pública

Criterios	Vinculación
suelo y vegetación y realizando el trasplante de especies nativas.	desarrollo turístico ecoturístico o de vivienda unifamiliar, por lo que no se contraviene el presente criterio.
AH-I.6. Con la finalidad de proteger el paisaje no se permiten modificaciones a geoformas de elementos naturales considerados como patrimonio o símbolo local, regional o nacional.	El proyecto "Aprovechamiento de material en greña en una sección del Arroyo San Juan", consiste en el desarrollo de un banco de extracción de material en greña en una sección del Arroyo San Juan, el cual, no contempla la modificación de paisajes de manera permanente, ya que, este solo se modificará de manera temporal durante la ejecución de las etapas, sin embargo, debido a su naturaleza, el Área del Proyecto podrá recuperar su estado inicial con tan solo una lluvia de 204.94 mm para un periodo de 10 años, por lo tanto, no se contraviene el presente criterio.
AH-I.10. Los nuevos asentamientos humanos o centros de población deberán ubicarse fuera de áreas relevantes para la conservación (Figura 25 de este POE).	El proyecto "Aprovechamiento de material en greña en una sección del Arroyo San Juan", consiste en el desarrollo de un banco de extracción de material en greña en una sección del Arroyo San Juan, el cual, no contempla ser un asentamiento humano o centro de población, por lo que no se contraviene el presente criterio.
AH-I.12. El ayuntamiento, en coordinación con los gobiernos estatal y federal, deberá reubicar los asentamientos irregulares que se encuentren en zonas de restauración y/o conservación de recursos naturales, áreas de recarga, zonas de riesgo y procesos ecológicos que brinden servicios.	El reubicar los asentamientos irregulares que se encuentren en zonas de restauración y/o conservación es competencia del ayuntamiento en coordinación de gobierno estatal y federal. Por otra parte, el proyecto "Aprovechamiento de material en greña en una sección del Arroyo San Juan", el cual, no comprende o guarda relación con ser un tipo asentamiento, por lo que, su ejecución no contraviene el presente criterio.
AH-I.13. En las zonas aptas para el desarrollo urbano que colinden con zonas prioritarias para	El proyecto "Aprovechamiento de material en greña en una sección del Arroyo San Juan",

Consulta pública

Criterios	Vinculación
la conservación (Figura 25 Informe ejecutivo), deberá establecerse una franja de amortiguamiento de 200m que funcione como área de transición entre el uso urbano y las áreas que se pretende conservar.	consiste en el desarrollo de un banco de extracción de material en greña en una sección del Arroyo San Juan, el cual, no comprende ser la implementación de un desarrollo urbano, por lo que la ejecución del proyecto no contraviene el presente criterio.
AH-I.14. No se permitirá el crecimiento de los asentamientos humanos en arroyos, zonas de riesgo industrial o riesgo ante eventos naturales (inundación, huracanes, ciclones, derrumbes, etc.) y zona federal marítimo terrestre.	El proyecto "Aprovechamiento de material en greña en una sección del Arroyo San Juan", consiste en el desarrollo de un banco de extracción de material en greña en una sección del Arroyo San Juan, el cual, no comprende ser la implementación de un asentamiento humano, por lo que la ejecución del proyecto no contraviene el presente criterio.
Asent. Hum II	
AH-II.2. La definición de nuevas reservas territoriales para asentamientos humanos, deberá evaluar las condiciones físicas, biológicas y socioeconómicas locales en congruencia con la propuesta de ordenamiento ecológico.	El proyecto "Aprovechamiento de material en greña en una sección del Arroyo San Juan", consiste en el desarrollo de un banco de extracción de material en greña en una sección del Arroyo San Juan, el cual, no contempla ser un asentamiento humano o centro de población, por lo que no se contraviene el presente criterio.
AH-II.10. En poblaciones menores de 500 habitantes se promoverá la instalación de letrinas secas.	El proyecto "Aprovechamiento de material en greña en una sección del Arroyo San Juan", consiste en el desarrollo de un banco de extracción de material en greña en una sección del Arroyo San Juan, el cual, no contempla ser un asentamiento humano o centro de población, por lo que no se contraviene el presente criterio.
AH-II.11. En el desarrollo de los asentamientos humanos deberá evitarse la afectación (tala, extracción, caza, captura) de las poblaciones de flora y fauna endémicas, amenazadas o en peligro de extinción. Para estas especies deberán establecerse trasplantes, traslocaciones y medidas compensatorias, independientemente del cumplimiento de las condicionantes y	

Consulta pública

Criterios	Vinculación
medidas que se impongan para las obras cuyo impacto ambiental evalúe la Federación.	
AH-II.12. En las inmediaciones de áreas urbanas que hayan sido afectadas por desmontes, se deberán establecer programas continuos de reforestación con especies nativas.	
AH-II.13. Las poblaciones con menos de 500 habitantes deberán dirigir sus descargas hacia letrinas o dependiendo de las características del medio en que se asientan, establecer sistemas alternativos (p.e. entramados de raíces) para el manejo de las aguas residuales.	
Infraestructura y equipamiento	
IE.1. En las acciones de desmonte, excavación y formación de terraplenes para la construcción de caminos, o nuevos proyectos que modifiquen la cobertura natural se deberá evitar comprometer la biodiversidad y preservar las especies endémicas, amenazadas, en peligro de extinción o sujetas a protección especial. Se entiende que se compromete la biodiversidad cuando los cambios en la cobertura vegetal provocan fragmentación o pérdida del hábitat en el que habiten las especies, a tal grado que limiten su distribución y procesos reproductivos.	El proyecto "Aprovechamiento de material en greña en una sección del Arroyo San Juan", consiste en el desarrollo de un banco de extracción de material en greña en una sección del Arroyo San Juan, el cual, no contempla realizar actividades de desmonte o remoción de vegetación forestal, por lo que no se contraviene el presente criterio.
IE.2. En las áreas implicadas en la construcción de carreteras y puentes (zona de desplante, bancos de material, bancos de extracción, zonas de tiro y de campamentos de apoyo) ubicadas en zonas inundables, se deberán llevar a cabo medidas de preservación de la integralidad de los flujos hidrológicos para niveles ordinarios y extraordinarios de inundación y la conservación de la vegetación natural.	El proyecto "Aprovechamiento de material en greña en una sección del Arroyo San Juan", consiste en el desarrollo de un banco de extracción de material en greña en una sección del Arroyo San Juan, el cual, tal y como se muestra en el Estudio Geohidrológico realizado (**Anexo 5**), se puede recuperar el 100% del volumen del material extraído con tan solo una lluvia de 204.94 mm. A su vez, al ser un banco de

Consulta pública

Criterios	Vinculación
	extracción de material en greña, las actividades del proyecto no presentarán algún riesgo ante precipitaciones, ya que, se retiraría la maquinaría previo al evento. Por lo anterior, se determina que el proyecto y sus actividades no contraviene el presente criterio.
IE.3. El Ayuntamiento, en el ámbito de su competencia cooperará con las autoridades estatales y federales (SCT y SEMARNAT) para que en el diseño de trazos de caminos y carreteras se consideren criterios ambientales y se protejan las zonas prioritarias para la conservación (Figura 25 del Informe Ejecutivo), y los ecosistemas frágiles. En el caso de las UGA de preservación únicamente se podrán construir caminos sin pavimentación.	El proyecto "Aprovechamiento de material en greña en una sección del Arroyo San Juan", consiste en el desarrollo de un banco de extracción de material en greña en una sección del Arroyo San Juan, el cual, no contempla la construcción de caminos, ya que, para acceder y salir del proyecto se utilizarán los ya existentes, de este modo, el proyecto no contraviene el presente criterio.
IE.4. Los bordes y taludes de caminos rurales deberán ser estabilizados con vegetación nativa.	
IE.5. Se deberán construir pasos de fauna en las carreteras nuevas y en las ya existentes.	
IE.6. En las acciones para deshierbar los derechos de vía de las carreteras se deberá evitar la quema, el uso de plaguicidas persistentes y no persistentes (herbicidas, insecticidas y rodenticidas) para evitar la contaminación del suelo y manto freático, afectación de fauna benéfica y alteración de redes tróficas.	
IE.7. En la construcción de infraestructura, como puentes, bordos, carreteras, terracerías, veredas, puertos, muelles y canales se deberá evitar la desecación de cuerpos de agua y la	El proyecto "Aprovechamiento de material en greña en una sección del Arroyo San Juan", consiste en el desarrollo de un banco de extracción de material en greña en una sección del Arroyo San Juan, el cual, no contempla

Consulta pública

Criterios	Vinculación
obstrucción de escurrimientos pluviales y mantener la integralidad del flujo hidrológico.	realizar construcción de infraestructura de puentes, bordos, carreteras, terracerías, veredas, puertos, muelles y canales, por lo que el proyecto no contraviene el presente criterio.
IE.9. Las construcciones de infraestructura deberán respetar los accesos a playas, varaderos y campamentos pesqueros. El ayuntamiento, en coordinación con las autoridades ejidales o propietarios de terrenos colindantes con la playa realizará la evaluación de los accesos a playa excedentes para proceder a su cierre y restauración con especies nativas, en coordinación con la CONAFOR.	El proyecto "Aprovechamiento de material en greña en una sección del Arroyo San Juan", consiste en el desarrollo de un banco de extracción de material en greña en una sección del Arroyo San Juan, el cual, no contempla la construcción de ningún tipo de infraestructura pesquera, por lo que el proyecto no contraviene el presente criterio.
IE.10. De acuerdo a la normatividad ambiental aplicable, no deberá permitirse el lavado de depósitos de aceite, combustible o residuos, ni la descarga de aguas residuales que excedan los parámetros de contaminantes permitidos y residuos sólidos en las zonas portuarias.	El proyecto "Aprovechamiento de material en greña en una sección del Arroyo San Juan", consiste en el desarrollo de un banco de extracción de material en greña en una sección del Arroyo San Juan, el cual, no contempla realizar actividades en zonas portuarias, sin embargo, se tendrá en cuenta los señalamientos en el presente criterio para no afectar el suelo de la superficie del AP, por lo que así, el proyecto no contraviene el presente criterio.
IE.11. En los terrenos aledaños al Parque Nacional Bahía de Loreto no se permitirá realizar actividades de dragado o de cualquier otra naturaleza que generen la suspensión de sedimentos, o provoquen áreas con aguas fangosas o limosas dentro del área protegida o en zonas aledañas, así como la edificación de infraestructura portuaria, obras o actividades que impliquen la instalación de plataformas o infraestructura de cualquier otra índole, que afecte o represente riesgo para la preservación	El proyecto "Aprovechamiento de material en greña en una sección del Arroyo San Juan", consiste en el desarrollo de un banco de extracción de material en greña en una sección del Arroyo San Juan, el cual, no se localiza en algún terreno aledaño al Parque Nacional Bahía de Loreto, asimismo, el proyecto no contempla realizar actividades de dragado, así como cualquier tipo de obra civil, por lo que, el proyecto no contraviene el presente criterio.

Consulta pública

Criterios	Vinculación
del área, conforme a lo establecido en el plan de manejo.	
IE.14. Cuando un particular requiera construir un represo o piletas para el almacenamiento de agua proveniente de oasis, manantiales o escurrimientos pluviales deberá contar con la autorización expresa de la autoridad correspondiente.	El proyecto "Aprovechamiento de material en greña en una sección del Arroyo San Juan", consiste en el desarrollo de un banco de extracción de material en greña en una sección del Arroyo San Juan, el cual, no contempla actividades de construcción de represos o piletas para el almacenamiento de agua de ningún tipo, por lo tanto, el proyecto no contraviene el presente criterio.
Construcción	
C.1. Los bancos de materiales de minerales y sustancias no reservadas a la Federación, deberán ubicarse fuera de playas y dunas, con el fin de evitar su erosión y la alteración de la dinámica costera, así como el posible azolvamiento de los cuerpos de agua.	El proyecto "Aprovechamiento de material en greña en una sección del Arroyo San Juan", consiste en el desarrollo de un banco de extracción de material en greña en una sección del Arroyo San Juan y no en zona de playas o dunas, por lo que no se contraviene el presente criterio.
C.2. Los bancos de extracción de materiales pétreos y sustancias no reservadas a la federación deberán realizar acciones de restauración en la etapa de abandono del sitio.	El proyecto "Aprovechamiento de material en greña en una sección del Arroyo San Juan", consiste en el desarrollo de un banco de extracción de material en greña en una sección del Arroyo San Juan, el cual, tal y como se muestra en su Estudio Geohidrológico realizado (**Anexo 5**), puede recuperar el volumen total a extraer con tan solo una lluvia de 204.94 mm, situación muy probable, por lo cual, no se contemplan actividades de restauración enfocadas a la sedimentación, ya que esta naturalmente recobrará las características previas. Por otra parte, durante la finalización se dejará libre el Área del Proyecto de cualquier maquinaria o equipo que sea propia de las actividades del

Consulta pública

Criterios	Vinculación
	proyecto, por lo que el mismo no contraviene el presente criterio.
C.3. Solo podrán desmontarse las áreas de desplante para las construcciones, obras de infraestructura, derechos de vía y caminos de acceso y de conformidad al avance del proyecto.	El proyecto "Aprovechamiento de material en greña en una sección del Arroyo San Juan", consiste en el desarrollo de un banco de extracción de material en greña en una sección del Arroyo San Juan, el cual, no contempla actividades de desmonte de vegetación forestal o construcción de obras de infraestructura de ningún tipo, por lo que, no se contraviene el presente criterio.
C.4. Previo a la preparación y construcción del terreno, se deberá llevar a cabo un rescate de ejemplares de flora y fauna susceptibles de ser reubicados en áreas aledañas al proyecto.	El proyecto "Aprovechamiento de material en greña en una sección del Arroyo San Juan", consiste en el desarrollo de un banco de extracción de material en greña en una sección del Arroyo San Juan, el cual, al ser un cauce, no se desarrolla vegetación forestal, por lo que no será necesario el rescate de especies de flora. Por otra parte, si bien, el proyecto no comprende actividades constructivas, por las actividades operativas puede haber repercusión a individuos de fauna silvestre, por lo que la Promovente contempla realizar actividades de ahuyentamiento, captura y/o translocación de fauna silvestre que pueda incidir durante las actividades del proyecto, por lo que el proyecto no contraviene el presente criterio.
C.5. La disposición de materiales derivados de obras, excavaciones o rellenos deberá realizarse fuera de las zonas con vegetación nativa y zona federal, ZOFEMAT, arroyos, zonas inundables y áreas marinas).	El proyecto "Aprovechamiento de material en greña en una sección del Arroyo San Juan", consiste en el desarrollo de un banco de extracción de material en greña en una sección del Arroyo San Juan, el cual, no contempla realizar obras de construcción o similares, ya que, como se menciona, solo se realizarán
C.6. Con la finalidad de no afectar la vegetación natural, los cuerpos de agua y el suelo, la	

Consulta pública

Criterios	Vinculación
disposición de materiales y residuos derivados de obras, excavaciones o rellenos deberá realizarse en sitios autorizados, fuera de las zonas con vegetación nativa, zona federal, zona federal marítimo terrestre, ríos, zonas inundables áreas marinas. Entre estos residuos se consideran: las envolturas, empaques, embalajes, escombro, y materiales de construcción, bloques, losetas, ventanería, varillas y cristales.	actividades extractivas de material en greña, por lo cual, no se contraviene el presente criterio.
C.7. Deberán tomarse medidas preventivas para la eliminación de grasas, aceites, emisiones atmosféricas, hidrocarburos y ruido provenientes de maquinaria en uso en las etapas de preparación del sitio, construcción y operación cumpliendo la normatividad ambiental vigente, así como los planes derivados del presente Ordenamiento.	El proyecto "Aprovechamiento de material en greña en una sección del Arroyo San Juan", consiste en el desarrollo de un banco de extracción de material en greña en una sección del Arroyo San Juan, el cual, no contempla actividades de construcción, sin embargo, al utilizar el proyecto maquinaria, se seguirán una serie de medidas para evitar la contaminación al suelo o al aire como son: ✓ Realizar mantenimiento preventivo a la maquinaria y equipo. ✓ Verificar los límites máximos permisibles de emisión de gases contaminantes, así como de ruidos que marca la legislación vigente. ✓ Apagar motores que utilizan diésel cuando los tiempos de espera para cargada/descarga sean mayores a 5 minutos. Por lo tanto, con lo anterior se determina que el proyecto no contraviene el presente criterio.
C.8. En la construcción de instalaciones ecoturísticas se deberá utilizar preferentemente materiales naturales que no se encuentren	El proyecto "Aprovechamiento de material en greña en una sección del Arroyo San Juan", consiste en el desarrollo de un banco de extracción de material en greña en una sección del Arroyo San Juan, el cual, no contempla

Consulta pública

Criterios	Vinculación
amenazados (madera, palma, tierra, etc.) y que armonicen con el entorno y paisaje del sitio.	actividades constructivas referentes a instalaciones ecoturísticas, por lo que el proyecto no contraviene el presente criterio.
C.10. Con la finalidad de no afectar la vegetación natural, las construcciones deberán realizarse a partir de los 300 m del borde del límite de la vegetación típica de cuerpos de agua, arroyos, ambientes hipersalinos, marismas, humedales y oasis.	El proyecto "Aprovechamiento de material en greña en una sección del Arroyo San Juan", consiste en el desarrollo de un banco de extracción de material en greña en una sección del Arroyo San Juan, el cual, no contempla realizar obras de construcción o similares, ya que, como se menciona, solo se realizarán actividades extractivas de material en greña, por lo cual, no se contraviene el presente criterio.
C.11. Toda construcción permanente deberá ubicarse fuera de las zonas de riesgo por siniestros naturales como inundaciones, huracanes, ciclones y derrumbes.	El proyecto "Aprovechamiento de material en greña en una sección del Arroyo San Juan", consiste en el desarrollo de un banco de extracción de material en greña en una sección del Arroyo San Juan, el cual, no contempla actividades constructivas de ningún tipo, por lo que el proyecto y sus actividades no contravienen el presente criterio.
C.12. Para no afectar zonas de valor histórico o arqueológico la construcción de infraestructura o equipamiento deberá realizarse fuera de ellas y de su zona de influencia.	El proyecto "Aprovechamiento de material en greña en una sección del Arroyo San Juan", consiste en el desarrollo de un banco de extracción de material en greña en una sección del Arroyo San Juan, el cual, no contempla actividades constructivas de ningún tipo, asimismo, el AP se encuentra fuera de algún área del tipo histórica o arqueológica, por lo tanto, el proyecto y no contraviene el presente criterio.
C.13. A fin de evitar la erosión, afectación de paisaje y riesgos se deberá evitar la construcción de vías de comunicación en zonas de pendientes abruptas.	El proyecto "Aprovechamiento de material en greña en una sección del Arroyo San Juan", consiste en el desarrollo de un banco de extracción de material en greña en una sección del Arroyo San Juan, el cual, no contempla la

Consulta pública

Criterios	Vinculación
	construcción de vías de comunicación, o de cualquier otro tipo de construcción, además, como se ha hecho mención, se accederá al AP por medio de caminos de terracería ya trazados. Por lo anterior, el proyecto no contraviene el presente criterio.
C.14. A fin de evitar la afectación de zonas de vegetación natural e incrementar el porcentaje de desmonte autorizado, los campamentos de apoyo a las construcciones deberán ubicarse en zonas de desplante autorizadas y elaborar y llevar a cabo programas de prevención de posibles desequilibrios ecológicos y conflictos ambientales relacionados con las aguas residuales y los desechos sólidos que generen dichos campamentos.	El proyecto "Aprovechamiento de material en greña en una sección del Arroyo San Juan", consiste en el desarrollo de un banco de extracción de material en greña en una sección del Arroyo San Juan, el cual, no contempla actividades de desmonte en terrenos forestales, así como la realización de construcciones, por lo que el proyecto no contraviene el presente criterio.
C.16. Cuando se requiere la instalación de cercas en las zonas rurales, éstas deberán permitir el libre paso de la fauna silvestre.	El proyecto "Aprovechamiento de material en greña en una sección del Arroyo San Juan", consiste en el desarrollo de un banco de extracción de material en greña en una sección del Arroyo San Juan, el cual, no contempla la instalación de cercas, por lo que el proyecto no contraviene el presente criterio.
Extracción (Minera)	
M.3. Para prevenir la contaminación del suelo, subsuelo, y cuerpos de agua, los depósitos de combustible deberán someterse a supervisión y control de acuerdo a la normatividad.	El proyecto "Aprovechamiento de material en greña en una sección del Arroyo San Juan", consiste en el desarrollo de un banco de extracción de material en greña en una sección del Arroyo San Juan, el cual, no contempla el resguardo de depósitos de combustibles, por lo que el proyecto no contraviene el presente criterio.
M.5. Los predios en los que se realice la minería deberán establecer y respetar una zona de	El proyecto "Aprovechamiento de material en greña en una sección del Arroyo San Juan",

Consulta pública

Criterios	Vinculación
amortiguamiento de vegetación de 100 metros de ancho dentro del predio con el fin de proteger la cobertura vegetal que lo circunda.	consiste en el desarrollo de un banco de extracción de material en greña en una sección del Arroyo San Juan, en el cual, no se desarrolla vegetación forestal, por lo que, con el proyecto y sus actividades no contraviene el presente criterio.
M.6. La apertura de nuevos sitios de aprovechamiento minero deberá realizarse conforme a las autorizaciones emitidas por las autoridades competentes y con apego a la normatividad aplicable.	El proyecto "Aprovechamiento de material en greña en una sección del Arroyo San Juan", consiste en el desarrollo de un banco de extracción de material en greña en una sección del Arroyo San Juan, el cual, con el objetivo de obtener autorización en materia de Impacto Ambiental y poder empezar con actividades se elabora la presente MIA-P, y de esta forma cumplir con el presente criterio.
M.7. Con la finalidad de proteger la integridad de los ecosistemas riparios y la recarga de mantos acuíferos y freáticos, el aprovechamiento de materiales pétreos en cauces de arroyos deberá realizarse conforme a las autorizaciones emitidas por las autoridades competentes y con apego a la normatividad aplicable.	
M.9. Para evitar poner en riesgo los recursos culturales o antropológicos presentes en el Municipio no se debe realizar el aprovechamiento extractivo en zonas con presencia de fósiles y vestigios arqueológicos tales como, puntas de flecha, pedernales, ofrendas, entre otros sin la realización de rescate, resguardo o lo que disponga la legislación vigente, así como en términos de las autorizaciones que para tal efecto expida el INAH.	El proyecto "Aprovechamiento de material en greña en una sección del Arroyo San Juan", consiste en el desarrollo de un banco de extracción de material en greña en una sección del Arroyo San Juan, el cual, no se localiza en algún sitio con recursos culturales o antropológicos, sin embargo, en caso de encontrar evidencias de estos como fósiles, puntas de flecha, pedernales, ofrendas, entre otros, se dará aviso al INAH, y seguir todos los procedimientos. Por lo anterior, se hace mención que el proyecto no contraviene el presente criterio.
Pecuario	
P.5. Los residuos sólidos urbanos provenientes de la operación de UMAS y actividades pecuarias	El proyecto "Aprovechamiento de material en greña en una sección del Arroyo San Juan",

Consulta pública

Criterios	Vinculación
y acuícolas, se deberán almacenar y disponer en sitios con recubrimiento, con el fin de evitar la infiltración de contaminantes al acuífero y el escurrimiento de contaminantes a los cuerpos de agua o ser utilizados para la elaboración de composta.	consiste en el desarrollo de un banco de extracción de material en greña en una sección del Arroyo San Juan, en el cual, no comprenden actividades ganaderas, por lo que no se contraviene el presente criterio.
P.7. Las actividades ganaderas deberán evitar afectar la integralidad del flujo hidrológico natural, tanto del agua dulce como salobre y marina, hacia el manglar, las lagunas costeras, zonas bajas inundables y cuerpos de agua temporales. Se entenderá que se afecta la integralidad del flujo hidrológico cuando con la construcción de brechas, u otras actividades se realice la compactación de suelo que obstruyan o reduzcan los patrones naturales de los escurrimientos superficiales.	
Pesca	
P.1. El Ayuntamiento y el gobierno estatal deberán prevenir la contaminación de suelo, agua y la red de alcantarillado por el inadecuado manejo de los residuos sólidos y líquidos producto de las actividades en los centros de recepción y transformación de los productos pesqueros.	El prevenir la contaminación de suelo, agua y la red de alcantarillado por el adecuado manejo de los residuos sólidos y líquidos producto de las actividades en los centros de recepción y transformación de los productos pesqueros tal y como se menciona en el presente criterio es competencia del ayuntamiento y gobierno estatal, además que, el presente proyecto "Aprovechamiento de material en greña en una sección del Arroyo San Juan", consiste en el desarrollo de un banco de extracción de material en greña en una sección del Arroyo San Juan, el cual, no incluye actividades pesqueras. Por otra parte, en referencia a los residuos, se hace mención de lo siguiente: • **Residuos sólidos.** Se colocarán contenedores para el almacenaje de residuos sólidos urbanos,

Consulta pública

Criterios	Vinculación
	los cuales, se retirarán del AP una vez por semana o cada vez que se requieran. • Residuos líquidos. Se instalarán sanitarios portátiles por parte de una empresa particular, la cual, retirará los residuos líquidos una vez por semana, y será la misma encargada de realizar los mantenimientos para evitar afectación del medio. Con lo anterior se describe, que si bien, el proyecto no consiste en actividades pesqueras, se podrá prevenir la contaminación del suelo en la superficie donde pretende operar respecto a residuos sólidos o líquidos, por lo tanto, no se contraviene el presente criterio.
P.3. No se permite la disposición de residuos sólidos, líquidos y derivados de la pesca en la playa y ZOFEMAT a cielo abierto, así como en manglares y dunas costeras. La disposición de estos residuos deberá ser en los sitios previamente autorizados.	El proyecto "Aprovechamiento de material en greña en una sección del Arroyo San Juan", consiste en el desarrollo de un banco de extracción de material en greña en una sección del Arroyo San Juan, el cual, no considera actividades de pesca, por lo que, no se contraviene el presente criterio.
P.4. Para evitar la contaminación de suelo y subsuelo la disposición de residuos generados en embarcaciones e instalaciones de arribo; los residuos líquidos y sólidos (aceites, grasas, gasolina, botes de plásticos) deberán disponerse en contenedores especiales temporales que permitan su clasificación, para su posterior traslado, manejo y disposición por parte de las entidades autorizadas para tal efecto.	El proyecto "Aprovechamiento de material en greña en una sección del Arroyo San Juan", consiste en el desarrollo de un banco de extracción de material en greña en una sección del Arroyo San Juan, el cual, no considera actividades de pesca o de embarcaciones, por lo que, no se contraviene el presente criterio.
Turismo I	
TI.3. Para evitar alteraciones por cambios de uso de suelo en oasis, zonas de alta biodiversidad, y regiones prioritarias hidrológicas y terrestres, en UGA de aptitud para el ecoturismo la	El proyecto "Aprovechamiento de material en greña en una sección del Arroyo San Juan", consiste en el desarrollo de un banco de extracción de material en greña en una sección

Consulta pública

Criterios	Vinculación
construcción de proyectos ecoturísticos o habitacionales no deberá exceder los 0.5 cuartos/Ha, ni rebasar un nivel de altura; y efectuar un desmonte máximo de 10%.	del Arroyo San Juan, el cual, no comprende ser un proyecto turístico o habitacional, por lo que no se contraviene el presente criterio.
Turismo II	
TII.1. Para evitar la afectación de la flora y fauna los recorridos turísticos para la contemplación e interpretación de la naturaleza, visita a formaciones geológicas y sitios de interés arqueológico-cultural deberán restringirse a los senderos y rutas ya existentes y contar con la guía de personal capacitado y las autorizaciones de acuerdo a la legislación vigente.	El proyecto "Aprovechamiento de material en greña en una sección del Arroyo San Juan", consiste en el desarrollo de un banco de extracción de material en greña en una sección del Arroyo San Juan, el cual, no comprende ser un proyecto turístico, por lo que no se contraviene el presente criterio.
TII.2. Para evitar la afectación de la flora y fauna en zonas prioritarias para la conservación (Figura 25 Informe ejecutivo), los recorridos turísticos para la contemplación e interpretación de la naturaleza deberán realizarse preferentemente a pie o en animales de carga, los vehículos motorizados sólo podrán utilizarse en los caminos ya existentes.	
TII.3. Se permitirán las modalidades ecoturísticas de senderismo únicamente en rutas establecidas donde no se afecte la vegetación original.	
TII.4. Los proyectos y actividades turísticos deberán incluir medidas para: • Reducir la afectación sobre la biodiversidad (cacería, corte, pisoteo, extracción, ahuyentamiento). • Evitar la apertura de nuevos caminos. • Manejo integral de residuos y excretas. • Evitar la contaminación de cuerpos de agua.	

Consulta pública

Criterios	Vinculación
• Evitar molestias a los habitantes de poblaciones y rancherías.	
TII.5. El aprovechamiento de flora y fauna silvestre deberá realizarse en Unidades de Manejo y Aprovechamiento Sustentables, contando con las autorizaciones aplicables y en los términos de los programas de manejo que para tal efecto haya autorizado la SEMARNAT.	El proyecto "Aprovechamiento de material en greña en una sección del Arroyo San Juan", consiste en el desarrollo de un banco de extracción de material en greña en una sección del Arroyo San Juan, el cual, no contempla el aprovechamiento de flora y/o fauna silvestre, por lo que no se contraviene el presente criterio.
TII.6. Los prestadores de servicios turísticos deberán recibir los cursos oficiales avalados por la SECTUR que integren conocimientos de los valores ecológicos y culturales de la región, así como normas y regulaciones ambientales, de acuerdo a la NOM-09-TUR-2002.	El proyecto "Aprovechamiento de material en greña en una sección del Arroyo San Juan", consiste en el desarrollo de un banco de extracción de material en greña en una sección del Arroyo San Juan, el cual, no comprende ser un proyecto turístico, por lo que no se contraviene el presente criterio.
TII.7. Los proyectos ecoturísticos deberán mantener el acceso público a las playas y evitar la afectación a los pobladores y los ecosistemas, especialmente oasis, playas esteros y dunas costeras, así como de las poblaciones de flora y fauna endémicas, amenazadas o en peligro de extinción. Se entiende por afectación: • Impacto negativo sobre la biodiversidad (corte, pisoteo, extracción, ahuyentamiento). • Apertura de nuevos caminos. • Mal manejo de residuos y excretas. • Contaminación de cuerpos de agua. • Molestias a los habitantes de poblaciones y rancherías.	
TII8. Para el desarrollo de cualquier obra o proyecto turístico se requerirá la autorización correspondiente para el suministro de agua y servicios públicos en general (manejo de	

Consulta pública

Criterios	Vinculación
residuos sólidos, servicio de drenaje y alcantarillado público, suministro de energía eléctrica) o bien presentar alternativas para el autoabasto, y ajustarse a las densidades de cuartos de hotel o su equivalencia establecidas de acuerdo a las características de cada una de las UGA.	
TII.9. Para evitar poner en riesgo la flora, fauna y recursos culturales o antropológicos del Municipio no se debe realizar el aprovechamiento extractivo de especies de flora y fauna silvestre nativa especialmente las endémicas e incluidas en la NOM-059-SEMARNAT-2001, así como los fósiles y vestigios arqueológicos tales como, puntas de flecha, pedernales, ofrendas, entre otros, sin la autorización que expida la autoridad correspondiente.	
TII.10. Las visitas a zonas arqueológicas o de interés cultural-histórico ya sea por particulares u operadores turísticos, deberán sujetarse a los criterios y normas establecidos por el INAH para evitar el saqueo.	El proyecto "Aprovechamiento de material en greña en una sección del Arroyo San Juan", consiste en el desarrollo de un banco de extracción de material en greña en una sección del Arroyo San Juan, el cual, queda fuera de cualquier zona arqueológica o de interés cultural-histórico, además que, el proyecto no considera realizar actividades turísticas, por lo que por lo que no se contraviene el presente criterio.
TII.11. Para evitar impactos negativos significativos sobre el acuífero y los ecosistemas costeros que pudieran conducir a desequilibrios ecológicos y conflictos ambientales los pozos de absorción asociados a fosas sépticas deberán ubicarse fuera de zonas de recarga y descarga natural de acuíferos y contar con las autorizaciones de acuerdo a la legislación vigente.	El proyecto "Aprovechamiento de material en greña en una sección del Arroyo San Juan", consiste en el desarrollo de un banco de extracción de material en greña en una sección del Arroyo San Juan, el cual, no contempla la construcción de una fosa séptica, ya que se utilizarán sanitarios portátiles, por lo tanto, no se contraviene el presente criterio.

Consulta pública

Criterios	Vinculación
TII.13. Todas las construcciones y obras en la zona costera deberán ubicarse después de los 100 metros de la Zona Federal Marítimo Terrestre.	El proyecto "Aprovechamiento de material en greña en una sección del Arroyo San Juan", consiste en el desarrollo de un banco de extracción de material en greña en una sección del Arroyo San Juan, el cual, no contempla actividades constructivas ni se localiza en la zona costera, por lo cual, no se contraviene el presente criterio.
Turismo III	
TIII.5. Para el desarrollo de cualquier desarrollo de infraestructura turística se requerirá la autorización correspondiente para el suministro de agua y servicios públicos en general (manejo de residuos sólidos, servicio de drenaje y alcantarillado público, suministro de energía eléctrica) o bien presentar alternativas para el autoabasto, y ajustarse a las densidades de vivienda y densidades de cuartos de hotel establecidas en este ordenamiento.	El proyecto "Aprovechamiento de material en greña en una sección del Arroyo San Juan", consiste en el desarrollo de un banco de extracción de material en greña en una sección del Arroyo San Juan, el cual, no contempla actividades turísticas, por lo cual, no se contraviene el presente criterio.
TIII.6. Con el fin de no afectar la integralidad de los ecosistemas de importancia ecológica, en las unidades de gestión ambiental con política de conservación, sólo podrán construir desarrollos ecoturísticos con una densidad no mayor de 2.5 cuartos por hectárea.	
TIII.7. Para no afectar la calidad escénica los desarrollos o proyectos no deberán rebasar los 7 metros de altura.	
TIII.9. Los campamentos y paradores de casas rodantes deberán contar con suministro de agua potable y servicios públicos en general (manejo de residuos sólidos, servicio de drenaje y suministro de energía eléctrica e incluir medidas para:	El proyecto "Aprovechamiento de material en greña en una sección del Arroyo San Juan", consiste en el desarrollo de un banco de extracción de material en greña en una sección del Arroyo San Juan, el cual, no contempla la instalación y/o uso de campamentos y paradores

Consulta pública

Criterios	Vinculación
• Reducir la afectación sobre la biodiversidad (corte, pisoteo, extracción, ahuyentamiento de fauna). • Evitar la apertura de nuevos caminos. • Manejo integral de residuos y excretas. • Evitar la contaminación de cuerpos de agua. Evitar molestar a los habitantes de poblaciones y rancherías.	de casas rodantes, por lo que no se contraviene el presente criterio.
TIII.10. Para la realización de los recorridos ecoturísticos se deberán realizar las siguientes acciones: • No abrir nuevas brechas. • No afectar la vegetación nativa, salvo que se cuente con las autorizaciones correspondientes. • Disponer los residuos sólidos y líquidos solamente en los sitios de inicio y fin de los caminos o rutas.	El proyecto "Aprovechamiento de material en greña en una sección del Arroyo San Juan", consiste en el desarrollo de un banco de extracción de material en greña en una sección del Arroyo San Juan, el cual, no contempla actividades turísticas, por lo que no se contraviene el presente criterio.
TIII.11. Los desarrollos turísticos, hoteles y residencias deberán considerar en su construcción criterios de integración paisajística dentro de su proyecto para no romper con la calidad escénica del sitio.	
TIII.12. Los campos de golf podrán ubicarse en zonas fuera de las áreas de dunas, marismas, zonas prioritarias para la conservación (Figura 25, Informe ejecutivo), oasis, zonas de recarga (mapa de zonas de recarga y descarga natural de acuíferos) y cuerpos de agua temporales. Asimismo, su construcción y operación no deberá afectar la integralidad funcional y del flujo	El proyecto "Aprovechamiento de material en greña en una sección del Arroyo San Juan", consiste en el desarrollo de un banco de extracción de material en greña en una sección del Arroyo San Juan, el cual, no contempla la construcción o instalación de campos de golf, por lo que no se contraviene el presente criterio.

Consulta pública

Criterios	Vinculación
hidrológico de los ecosistemas, ni su composición de especies de flora y fauna. Se entiende que se afecta la integralidad del flujo hidrológico y de los ecosistemas cuando: • Se modifican las topoformas naturales, particularmente el relleno de zonas bajas. • Se interrumpen los flujos de agua superficiales hacia zonas inundables o sistemas lagunares. • Se infiltran nutrientes o químicos al subsuelo o a los cuerpos de agua, que rebasen los límites máximos establecidos en las normas correspondientes. • Se comprometan la preservación de las especies endémicas, amenazadas, en peligro de extinción o sujetas a protección especial. • Se utilicen especies exóticas que puedan provocar un desequilibrio en la composición del ecosistema.	
TIII.13. Los agroquímicos que se utilicen deberán tener un tiempo de permanencia inferior a 48 horas, para evitar la contaminación de los acuíferos, cuerpos de agua y zonas costeras.	El proyecto "Aprovechamiento de material en greña en una sección del Arroyo San Juan", consiste en el desarrollo de un banco de extracción de material en greña en una sección del Arroyo San Juan, el cual, no contempla el uso de agroquímicos, por lo que no se contraviene el presente criterio.
TIII.14. Con la finalidad de preservar la biodiversidad, estructura y función de los ecosistemas, y evitar el consumo excesivo de agua, en los campos de golf, el pasto deberá sembrarse preferentemente solamente en las	El proyecto "Aprovechamiento de material en greña en una sección del Arroyo San Juan", consiste en el desarrollo de un banco de extracción de material en greña en una sección del Arroyo San Juan, el cual, no contempla la

Consulta pública

Criterios	Vinculación
áreas para los greens, debiendo mantener el resto del área con la vegetación natural.	construcción o instalación de campos de golf, por lo que no se contraviene el presente criterio.
TIII.15. Con la finalidad de evitar el consumo excesivo de agua y la contaminación, en los campos de golf se deberán emprender las siguientes acciones: • Regar el pasto con agua tratada o aguas grises, utilizando sistemas de recuperación de aguas residuales. • Utilizar especies de pasto con alta tolerancia a sequías, inundaciones y riego con agua de baja calidad, y bajo requerimiento de agroquímicos.	

III.8. OTROS INSTRUMENTOS DE PLANEACIÓN AMBIENTAL

III.8.1. Ubicación del proyecto con respecto a las Áreas Naturales Protegidas (ANP) de cualquier índole

Las Áreas Naturales Protegidas, de acuerdo al Artículo 44 de la Ley General del Equilibrio Ecológico y la Protección al Ambiente se definen como "*zonas del territorio nacional y aquellas sobre las que la Nación ejerce soberanía y jurisdicción, en las que los ambientes originales no han sido significativamente alterados por la actividad del ser humano, o que sus ecosistemas y funciones integrales requieren ser preservadas y restauradas, quedarán sujetas al régimen previsto en esta Ley y los demás ordenamientos aplicables*".

La Comisión Nacional de Áreas Naturales Protegidas (CONANP), administra actualmente 232 Áreas Naturales Protegidas de carácter federal que representan 98,000,719 hectáreas y apoya 602 Áreas Destinadas Voluntariamente a la Conservación, con una superficie de 1,233,890 hectáreas, en 29 entidades federativas. (CONANP, 2024).

Consulta pública

Las Áreas Naturales Protegidas federales se dividen en las siguientes categorías:

- Reservas de la Biosfera
- Parques Nacionales
- Áreas de Protección de Flora y Fauna
- Áreas de Protección de Recursos Naturales
- Monumentos Naturales
- Santuarios
- Áreas Destinadas Voluntariamente a la Conservación

Pero también existen ANP Estatales, Municipales, Comunitarias, Ejidales y privadas. Unas y otras son reconocidas como instrumentos de la mayor importancia para la conservación de la biodiversidad (CONANP, 2018).

De acuerdo con la ubicación del proyecto "Aprovechamiento de material en greña en una sección del Arroyo San Juan", tal y como se muestra en la Figura III-2, el AP se encuentra fuera de cualquier Área Natural Protegida (ANP), ya que, la más cercanas son las siguientes:

- ✓ El **A.N.P. Islas del Golfo de California** a 18.13 km al suroeste del AP.
- ✓ **A.N.P. Bahía de Loreto** a 12.71 km al suroeste del AP.

Por lo anterior, el proyecto no representa algún peligro referente hacía las Áreas Naturales Protegidas actuales.

Consulta pública

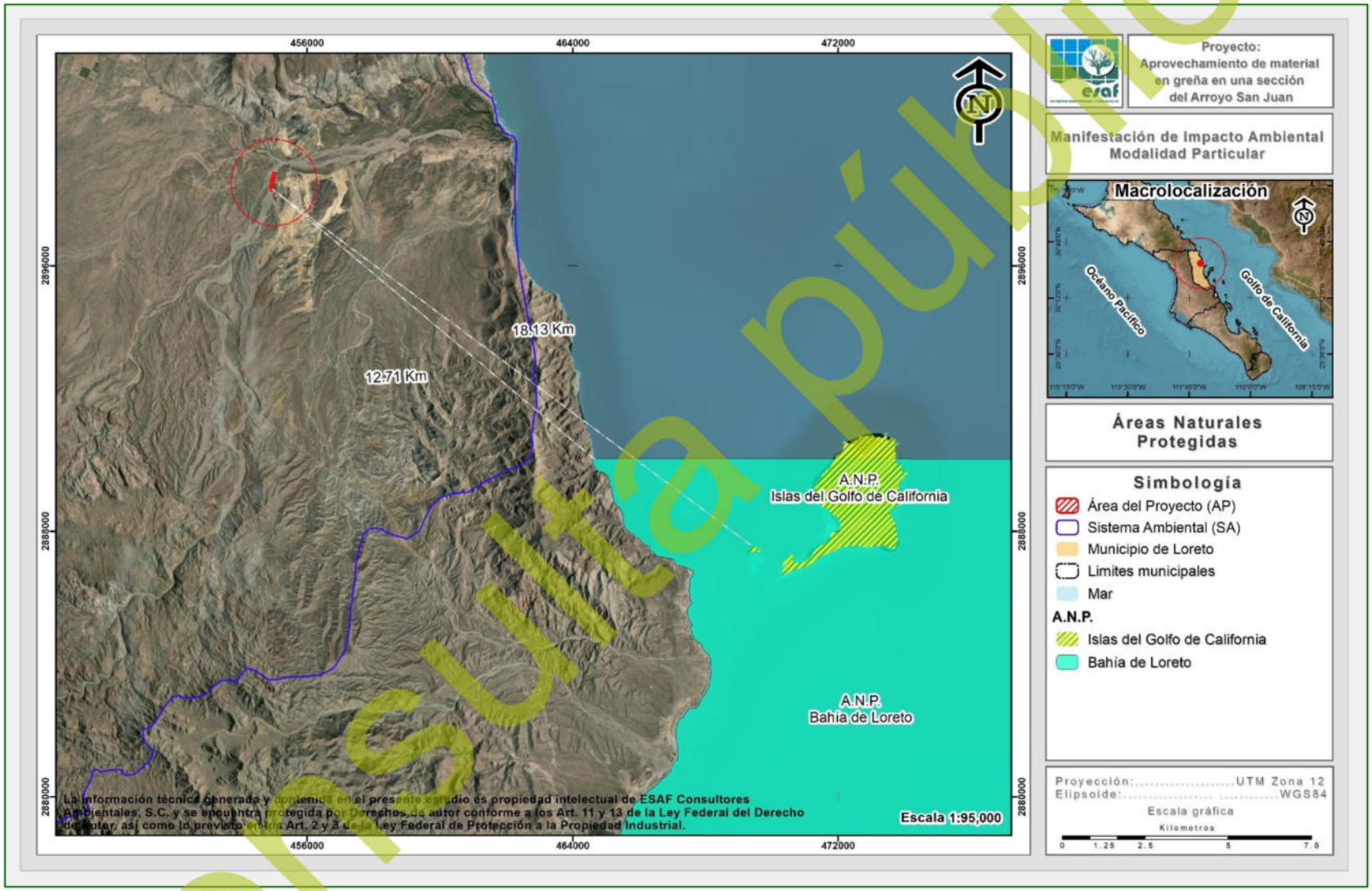

Figura III-3. Ubicación del proyecto con respecto al ANP más cercana.

Consulta pública

III.8.2. Ubicación del proyecto con respecto a las Áreas de Importancia para Conservación de las Aves (AICA's)

El Programa de las AICAS surgió como una idea conjunta de la Sección Mexicana del Consejo Internacional para la preservación de las aves (CIPAMEX) y BirdLife International, inició con apoyo de la Comisión para la Cooperación Ambiental de Norteamérica (CCA) con el propósito de crear una red regional de áreas importantes para la conservación de las aves.

En los años 1996 a 1998, se llevaron a cabo diversos talleres con especialistas, representantes de universidades y organizaciones no gubernamentales de diferentes regiones en México para proponer de manera regional Áreas de Importancia para la Conservación de las Aves en México; derivado de estos talleres se lograron incorporar al programa 230 AICAS.

Durante los años 2013 y 2014 se llevaron a cabo cursos regionales para la adhesión de nuevas áreas al programa de las AICAS, derivado de los trabajos llevados a cabo en los cursos regionales, en el año 2015 una zonificación de un total de 285 AICAS en el territorio mexicano.

El área donde se pretende desarrollar el proyecto se encuentra fuera de cualquier Área de Importancia para Conservación de las Aves (AICA's), tal y como se muestra en la Figura III-3; las más cercanas son las siguientes:

- ✓ **Sierra de La Giganta** a 13.98 km al suroeste.
- ✓ **Archipiélago Loreto** a 16.78 km al sureste.

Por lo anterior, el proyecto "Aprovechamiento de material en greña en una sección del Arroyo San Juan" no representa algún peligro referente hacía las Áreas de Importancia para la Conservación de las Aves.

Consulta pública

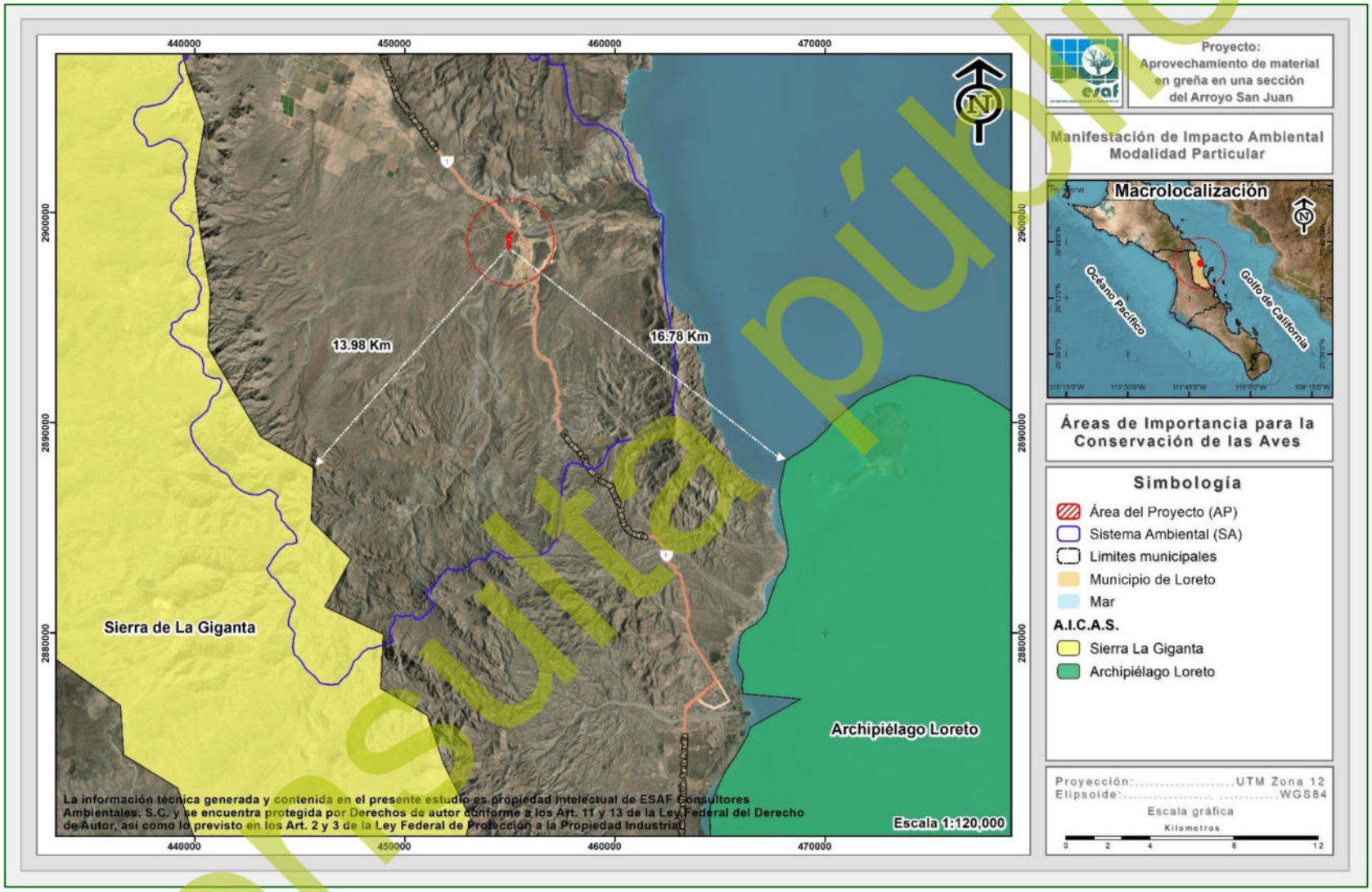

Figura III-4. Ubicación del proyecto con respecto a las AICA's más cercanas.

Consulta pública

III.8.3. Ubicación del proyecto con respecto a las Regiones Hidrológicas Prioritarias (RHP)

En mayo de 1998, la CONABIO inició el Programa de Regiones Hidrológicas Prioritarias (RHP), con el objetivo de obtener un diagnóstico de las principales subcuencas y sistemas acuáticos del país considerando las características de biodiversidad y los patrones sociales y económicos de las áreas identificadas, para establecer un marco de referencia que pueda ser considerado por los diferentes sectores para el desarrollo de planes de investigación, conservación uso y manejo sostenido. Como parte de dicho programa, se realizaron dos talleres interdisciplinarios con la participación de 45 especialistas del sector académico, gubernamental y de organizaciones no gubernamentales coordinados por la CONABIO. Se identificaron 110 regiones hidrológicas prioritarias por su biodiversidad, de las cuales 82 corresponden a áreas de uso y 75 a áreas de alta riqueza biológica con potencial para su conservación; dentro de estas dos categorías, 75 presentaron algún tipo de amenaza. Se identificaron también 29 áreas que son importantes biológicamente, pero carecen de información científica suficiente sobre su biodiversidad (CONABIO, 2002).

El área donde se pretende desarrollar el proyecto “Aprovechamiento de material en greña en una sección del Arroyo San Juan” se encuentra fuera de cualquier Región Hidrológica Prioritaria (RHP), ya que la más cercana corresponde a **R.H.P. La Purísima** ubicada 14.33 km al noroeste, tal y como se muestra en la siguiente figura.

Consulta pública

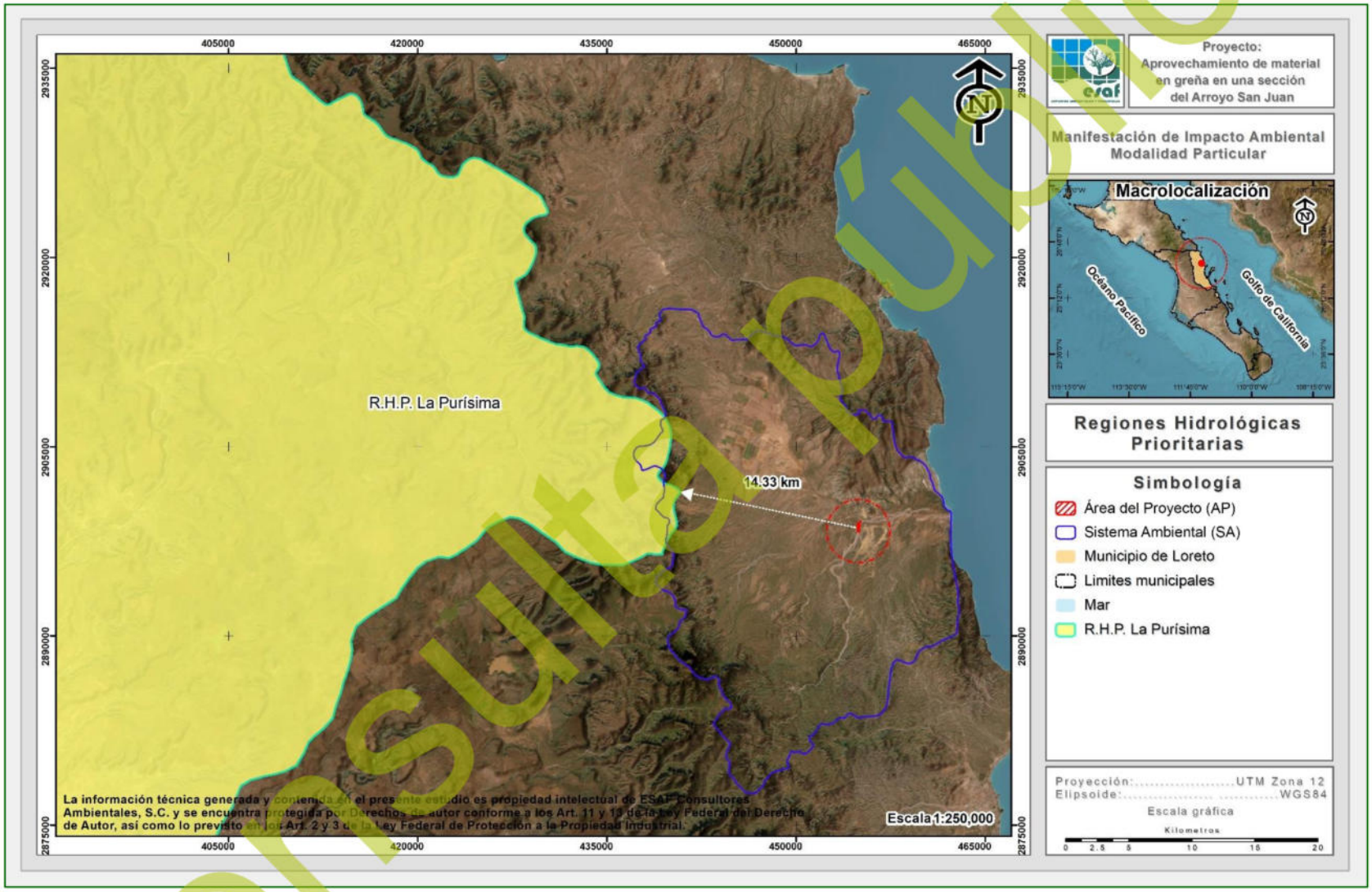

Figura III-5. Ubicación del proyecto con respecto a la RHP más cercana.

Consulta pública

III.8.4. Ubicación del proyecto con respecto a las Regiones Terrestres Prioritarias (RTP)

La acelerada pérdida y modificación de los sistemas naturales que ha presentado México durante las últimas décadas requiere, con urgencia, que se fortalezcan los esfuerzos de conservación de regiones con alta biodiversidad (CONABIO, 2000).

El Proyecto Regiones Terrestres Prioritarias (RTP), en particular, tiene como objetivo general la determinación de unidades estables desde el punto de vista ambiental en la parte continental del territorio nacional, que destaquen la presencia de una riqueza ecosistémica y específica comparativamente mayor que en el resto del país, así como una integridad ecológica funcional significativa y donde, además, se tenga una oportunidad real de conservación (CONABIO, 2000).

Como producto de este proyecto se obtuvo un mapa en escala 1:1,000 000 con 152 regiones prioritarias terrestres para la conservación de la biodiversidad en México, que cubren una superficie de 515,558 km2, correspondiente a más de la cuarta parte del territorio (CONABIO, 2000).

El área donde se pretende desarrollar el proyecto “Aprovechamiento de material en greña en una sección del Arroyo San Juan” se encuentra fuera de cualquier Región Terrestre Prioritaria (RTP), ya que la más cercana corresponde a la **R.T.P. Sierra La Giganta** ubicada 13.41 km al oeste, tal y como se muestra en la siguiente figura.

Consulta pública

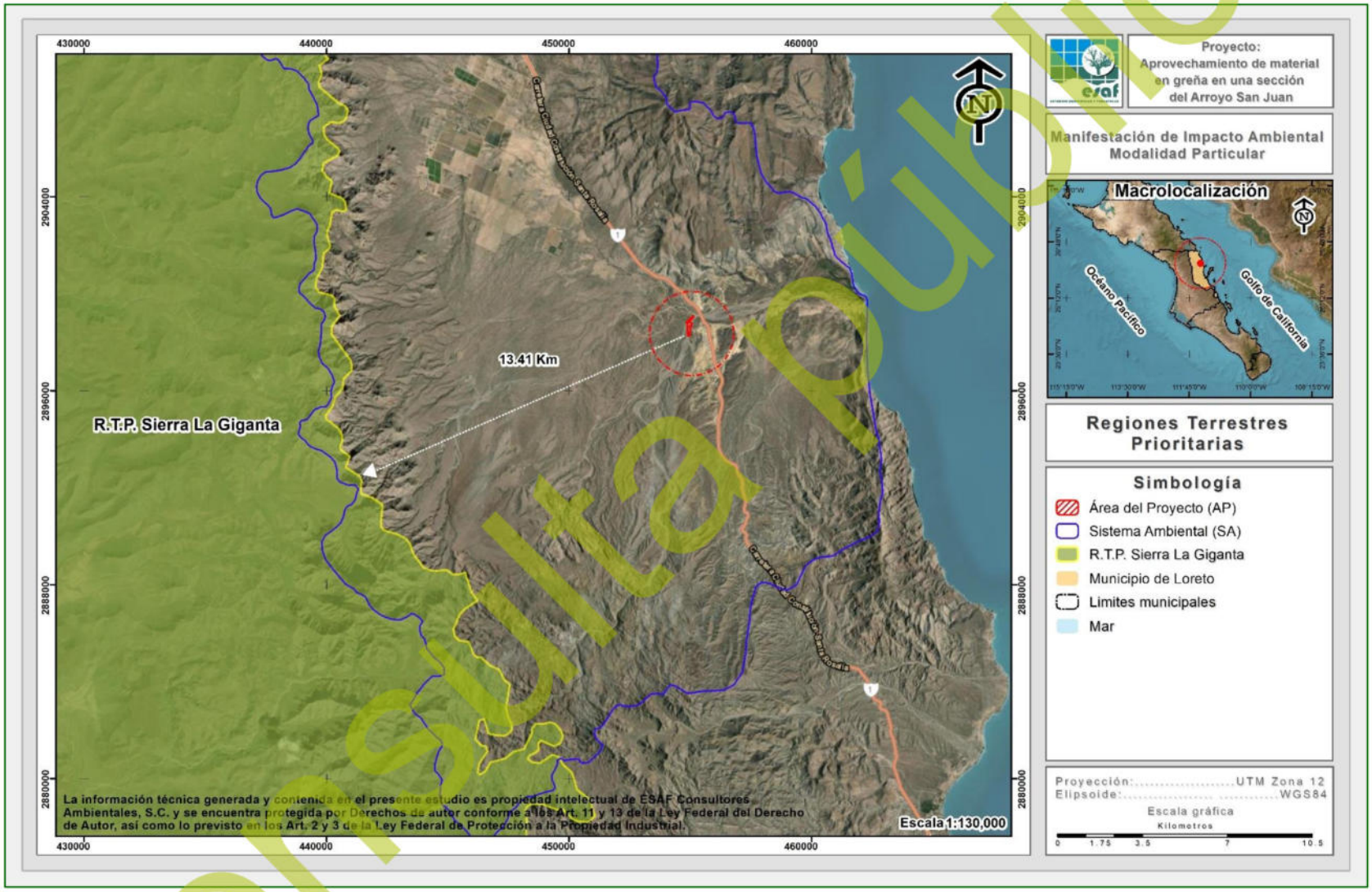

Figura III-6. Ubicación del proyecto con respecto a la RTP más cercana.

Consulta pública

III.8.5. Ubicación del proyecto con respecto a las Regiones Marinas Prioritarias (RMP)

La vastedad de los ecosistemas marinos es una de las principales razones por las que su conocimiento e información son, frecuentemente, escasos y fragmentados. Sin embargo, la intrincada dependencia del hombre de los recursos y la conciencia de que estos recursos están siendo fuertemente impactados por las mismas actividades humanas, ha planteado la necesidad de incrementar el conocimiento sobre el medio marino, a todos los niveles, para emprender acciones que conlleven a su mantenimiento, conservación, recuperación o restauración (CONABIO, 1998).

La Comisión Nacional para el Conocimiento y Uso de la Biodiversidad (CONABIO) instrumentó el Programa de Regiones Marinas Prioritarias de México, por medio de talleres multidisciplinarios de expertos del sector académico, gubernamental, privado, social y organizaciones no gubernamentales de conservación, realizados en 1998. Mediante estos talleres se identificaron 70 áreas prioritarias, considerando criterios ambientales (integridad ecológica, endemismo, riqueza, procesos oceánicos, etc.), económicos (especies de importancia comercial, zonas pesqueras y turísticas importantes, recursos estratégicos, etc.) y de amenazas (contaminación, modificación del entorno, efectos a distancia, especies introducidas, etcétera) (CONABIO, 1998).

El área donde se pretende desarrollar el proyecto “Aprovechamiento de material en greña en una sección del Arroyo San Juan” no se encuentra dentro de una porción de Región Marina Prioritaria (RMP), ya que, la más cercana corresponde a la **R.M.P. Complejo Insular de Baja California Sur** ubicada 0.59 km al sureste, tal y como se muestra en la siguiente figura.

Consulta pública

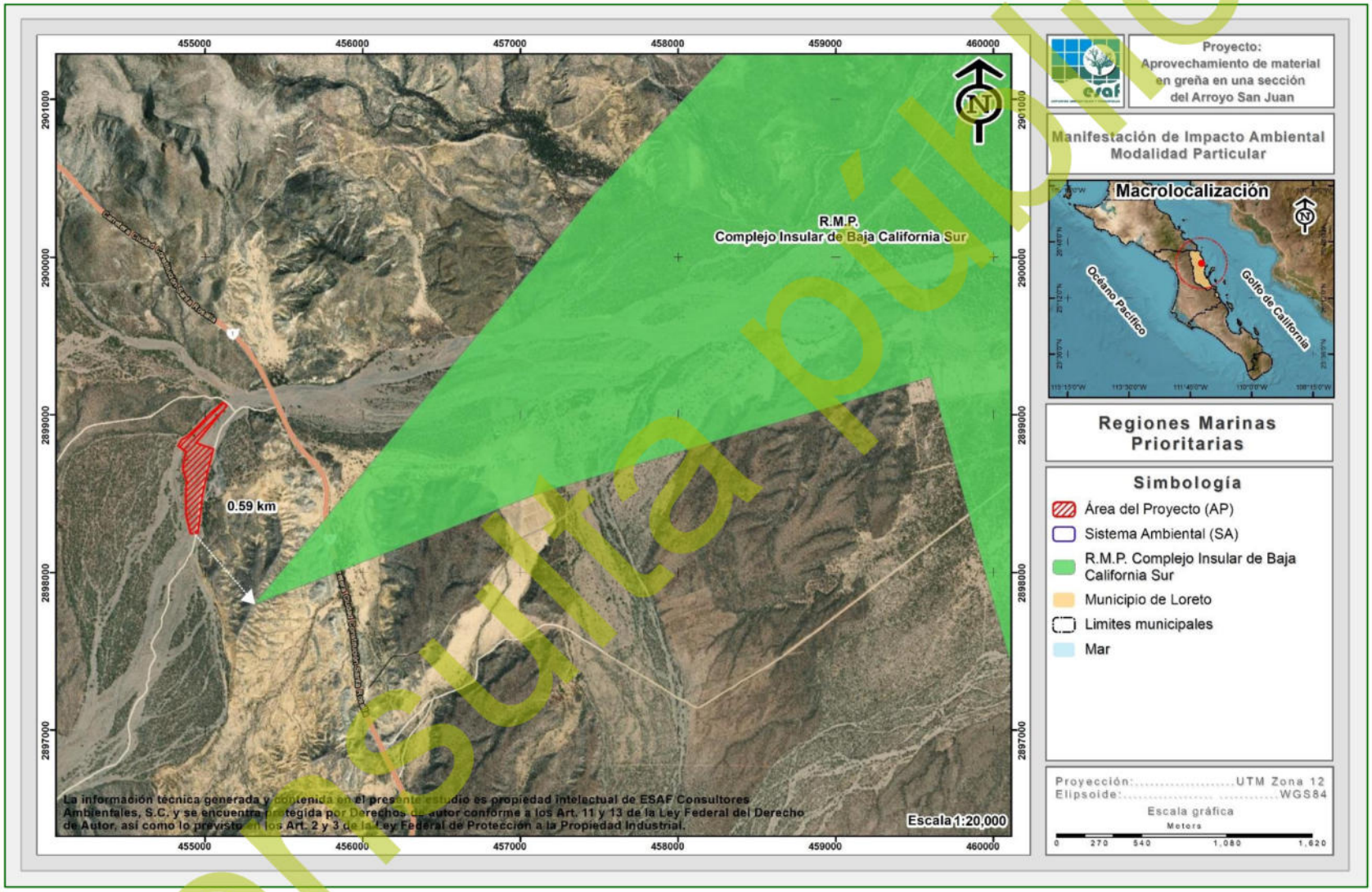

Figura III-7. Ubicación del proyecto con respecto a la RMP más cercana

Consulta pública

III.8.6. Ubicación del proyecto con respecto a los sitios Ramsar

La Convención de Ramsar, es un tratado intergubernamental que sirve de marco para la acción nacional y la cooperación internacional en pro de la conservación y el uso racional de los humedales y sus recursos.

En México, la Convención Ramsar fue aprobada por la Cámara de Senadores del Congreso de la Unión el 20 de diciembre de 1984 y fue publicada en el Diario Oficial de la Federación los días 24 de enero y 18 de julio del año 1985. El instrumento de adhesión de la Convención fue firmado por el Presidente Miguel de la Madrid el 23 de julio de 1985 y depositado ante el Director General de la UNESCO el 4 de julio de 1986, fecha en que se designó el primer Sitio Ramsar del país: “Humedal de Importancia Especialmente para la Conservación de Aves Acuáticas Reserva Ría Lagartos”, área que corresponde a la Reserva de la Biósfera Ría Lagartos ubicada en el Estado de Yucatán. Actualmente se han listado 144 Sitios, con una superficie aproximada de 8,721,911 ha (Servicio de Información sobre Sitios Ramsar, 2025).

Los sitios Ramsar, designados por cada una de las Partes o Estados que forman parte de la “Convención de Ramsar”, son humedales de importancia internacional, que se incluyen en la “Lista de Ramsar" tras cumplir con una serie de criterios para ser listados.

Las Partes Contratantes escogen humedales de su territorio teniendo en cuenta su importancia internacional en términos ecológicos, botánicos, zoológicos, limnológicos o hidrológicos, como criterios de la Convención para la Identificación de Humedales de Importancia Internacional. La información sobre cada sitio inscrito en la Lista se incluye en la Base de Datos sobre los Sitios Ramsar mantenida por Wetlands International.

La filosofía de Ramsar gira en torno al concepto de “uso racional”. El uso racional de los humedales se define como "el mantenimiento de sus características ecológicas, logrado mediante la implementación de enfoques por ecosistemas, dentro del contexto

Consulta pública

del desarrollo sostenible". Por consiguiente, la conservación de los humedales, así como su uso sostenible y el de sus recursos, se hallan en el centro del "uso racional" en beneficio de la humanidad.

De la revisión a los sitios designados como sitios Ramsar existentes en la zona donde se insertará el proyecto, se pudo corroborar que el proyecto se encuentra fuera de algún sitio RAMSAR, siendo el más cercano **Oasis Sierra de La Giganta** ubicada a 14.34 km al sur del proyecto; tal como se muestra en la siguiente figura.

Consulta pública

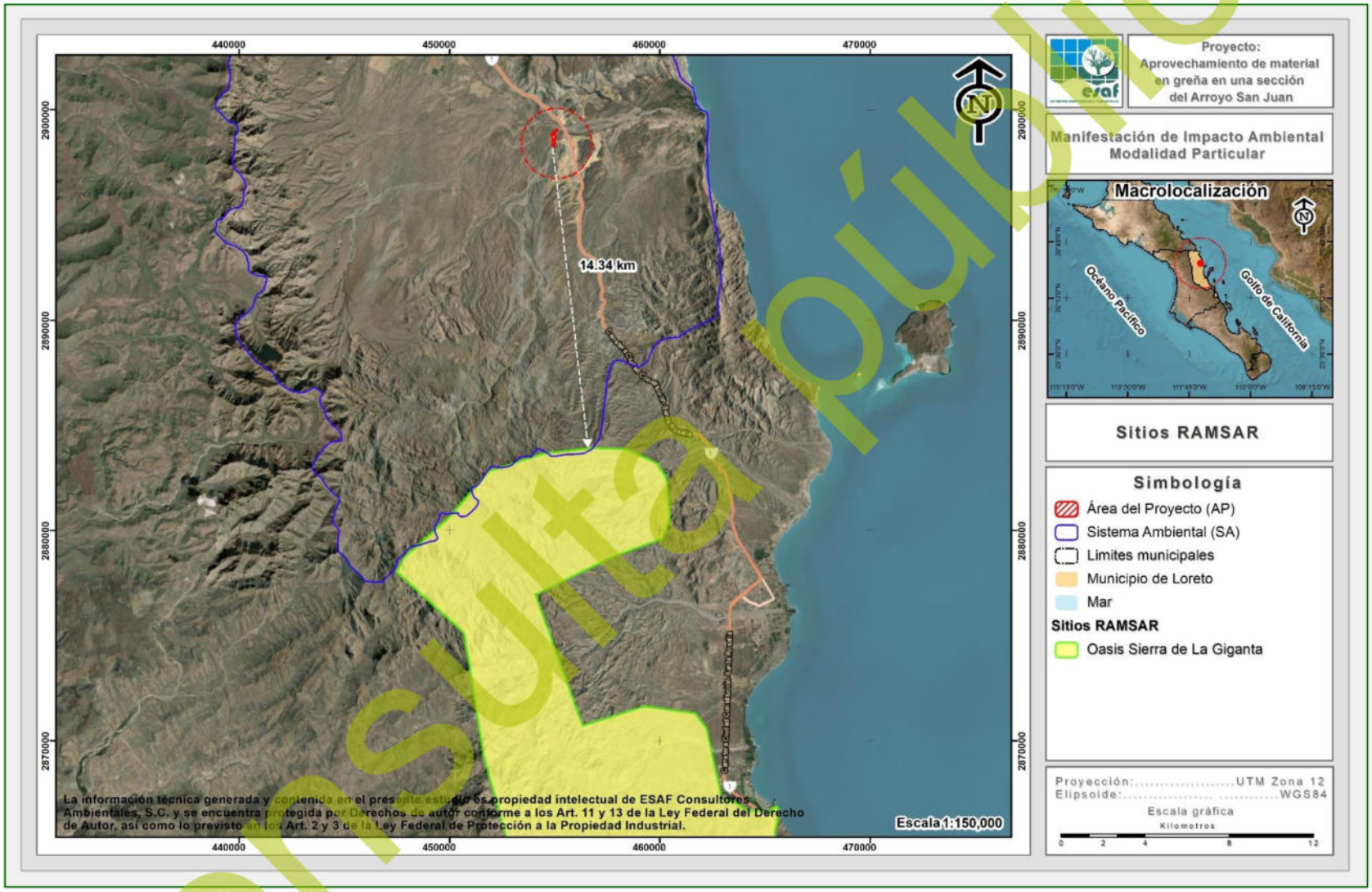

Figura III-8. Ubicación del proyecto con respecto al sitio Ramsar más cercano.

Consulta pública

ÍNDICE

ÍNDICE i
ÍNDICE DE TABLAS ii
ÍNDICE DE FIGURAS iii
IV. DESCRIPCIÓN DEL SISTEMA AMBIENTAL Y SEÑALAMIENTO DE LA PROBLEMÁTICA AMBIENTAL DETECTADA EN EL MISMO 1
IV.1. DELIMITACIÓN DEL ÁREA DE ESTUDIO 1
IV.2. DESCRIPCIÓN Y ANÁLISIS DE LOS COMPONENTES AMBIENTALES DEL SA **6**
IV.2.1 Medio físico 6
IV.2.1.1. Clima y eventos meteorológicos extremos 6
IV.2.1.2. Geología 15
IV.2.1.2.1 Fallas y zonas de fracturación 22
IV.2.1.2.2. Sismicidad 25
IV.2.1.2.3. Susceptibilidad a deslizamientos o derrumbes 25
IV.2.1.3. Fisiografía 25
IV.2.1.4. Topoformas 28
IV.2.1.5. Suelos 32
IV.2.1.6. Hidrografía 38
IV.2.2. Medio biótico 49
IV.2.2.1. Flora silvestre 49
IV.2.2.1.1. Usos de Suelo y/o Vegetación a nivel SA 49
IV.2.2.1.2. Usos de suelo y/o vegetación a nivel AP 55
IV.2.2.1.2.1. Metodología para determinar los usos de suelo y/o vegetación 55
IV.2.2.1.2.2. Resultados de usos de suelo y/o vegetación a nivel AP 56
IV.2.2.2. Fauna silvestre 57
IV.2.2.2.1. Análisis general bibliográfico 57
IV.2.2.2.2. Análisis específico en el Área del proyecto (AP) 59
IV.2.3. Medio socioeconómico 76
IV.2.3.1. Demografía 76
IV.2.3.2. Salud 77
IV.2.3.3. Educación 79
IV.2.3.4. Empleo 80
IV.2.3.5. Vivienda y servicios 80
IV.2.3.6. Vías de comunicación 82
IV.2.4 Diagnóstico Ambiental 82
IV.2.4.1. Metodología 82

Consulta pública

IV.2.4.2. Descripción del estado preoperacional del SA 84
IV.2.4.3. Síntesis de inventario 88
IV.2.4.4. Conclusiones 90

ÍNDICE DE TABLAS

Tabla IV-1. Porcentaje de representación de los climas en Baja California Sur de acuerdo a la Carta de Climas Escala 1:1'000,000 (INEGI, 1995). 6
Tabla IV-2. Ocupación de los subtipos de climas que ocurren en al interior del SA definido para el proyecto. 7
Tabla IV-3. Información de precipitación que se registra en la Estación Climatológica más cercana al AP. 10
Tabla IV-4. Información de temperaturas que se registra en la fracción de terreno donde se pretende desarrollar el proyecto. 11
Tabla IV-5. Eventos meteorológicos más importantes que han afectado Baja California Sur de 2005 al 2025 (CONAGUA, 2025). 14
Tabla IV-6. Tipos de roca presentes al interior del SA. 16
Tabla IV-7. Superficie de ocupación de los sistemas de topoformas que se desarrollan en el SA. 28
Tabla IV-8. Tipos de suelo presentes en el SA definido para el proyecto. 32
Tabla IV-9. Regiones Hidrológicas de la entidad a través de la Carta Hidrológica de Aguas Superficiales Escala 1:1'000,000 (INEGI, 2021). 38
Tabla IV-10. Usos de suelo y/o vegetación que se desarrollan en el SA definido para el proyecto. 49
Tabla IV-11. Coordenadas UTM de los transectos realizados en el AP. 61
Tabla IV-12. Riqueza de especies de aves observadas en el AP y áreas aledañas 64
Tabla IV-13. Riqueza de especies de mamíferos observados en el AP y áreas aledañas 65
Tabla IV-14. Riqueza de especies de reptiles observados al interior del AP y áreas aledañas 65
Tabla IV-15. Especies enlistadas en la NOM-059-SEMARNAT-2010 en el AP y áreas aledañas. 67
Tabla IV-16. Estado de conservación conforme a los criterios de la UICN de las especies de fauna silvestre registradas en el AP y áreas aledañas. 67
Tabla IV-17. Abundancia de especies de aves observadas en el AP y áreas aledañas 68
Tabla IV-18. Abundancia de especies de mamíferos observados en el AP y áreas aledañas 69
Tabla IV-19. Abundancia de especies de reptiles observados en el AP y áreas aledañas 70
Tabla IV-20. Índice de Shannon calculado para el grupo de las aves registradas en el AP y áreas aledañas. 72

Consulta pública

Tabla IV-21. Índice de Shannon calculado para el grupo de mamíferos en el AP y áreas aledañas. 73
Tabla IV-22. Índice de Shannon calculado para el grupo de los reptiles en el AP y áreas aledañas. 74
Tabla IV-23. Evaluación de los usos de suelo y/o vegetación con características de hábitat en el SA definido para el proyecto. 89
Tabla IV-24. Valoración de especies relevantes del AP. 89

ÍNDICE DE FIGURAS

Figura IV-1. Ubicación geopolítica del proyecto "Aprovechamiento de material en greña en una sección del Arroyo San Juan". 2
Figura IV-2. Ubicación del proyecto con respecto a la microcuenca catalogada como su SA. 5
Figura IV-3. Tipos de climas presentes en el SA definido para el proyecto. 8
Figura IV-4. Diagrama de precipitación que se registra en la estación climatológica más cercana al AP. 11
Figura IV-5. Información de la temperatura que se registra dentro del área donde se desarrollará el presente proyecto. 12
Figura IV-6. Características estratigráficas del SA donde se ubica el proyecto. 17
Figura IV-7. Ubicación del AP con respecto al sistema de fallas y zona de fracturación más cercana. 24
Figura IV-8. Clasificación fisiográfica del SA donde se ubica el proyecto. 27
Figura IV-9. Características topográficas del SA donde se ubica el proyecto. 29
Figura IV-10. Tipos de suelos que se distribuyen en el SA donde se ubica el proyecto. 34
Figura IV-11. Caracterización hidrológica superficial del SA donde se ubica el proyecto. 40
Figura IV-12. Ubicación del proyecto conforme a la cuenca Arroyo Frijol - Arroyo San Bruno. 41
Figura IV-13. Ubicación del proyecto conforme a la subcuenca Arroyo San Bruno. 42
Figura IV-14. Hidrología superficial del SA donde se ubica el área propuesta para aprovechamiento. 44
Figura IV-15. Hidrología superficial donde se ubica el área propuesta para aprovechamiento. 45
Figura IV-16. Acuífero en donde se encuentra inmerso el SA definido para el proyecto. 48
Figura IV-17. Tipos de uso de suelo y vegetación para el SA donde se ubica el proyecto. 50
Figura IV-18. Región faunística donde se ubica el proyecto. 57
Figura IV-19. Ubicación geográfica de los transectos de fauna silvestre realizados en el AP y áreas aledañas. 62

Consulta pública

Figura IV-20. Distribución de la riqueza de fauna silvestre en el AP y áreas aledañas..... 63
Figura IV-21. Riqueza de especies de aves registradas en el AP y áreas aledañas..... 64
Figura IV-22. Riqueza de especies de mamíferos con presencia en el AP y áreas aledañas..... 65
Figura IV-23. Riqueza de especies de reptiles con presencia en el AP y áreas aledañas..... 66
Figura IV-24. Abundancia de aves registrada en el AP y áreas aledañas..... 69
Figura IV-25. Abundancia de mamíferos registrados en el AP y áreas aledañas. 70
Figura IV-26. Abundancia de reptiles registrados en el AP y áreas aledañas. 71
Figura IV-27. Distribución de la población del municipio de Loreto, B.C.S..... 77
Figura IV-28. Distribución de la población de Loreto, B.C.S. 77
Figura IV-29. Condición de derechohabiencia por Institución de servicios de salud en el municipio de Loreto, B.C.S. 78
Figura IV-30. Condición de derechohabiencia por Institución de servicios de salud a nivel local. 79
Figura IV-31. Viviendas según servicios disponibles en el municipio de Loreto. 81
Figura IV-32. Viviendas que cuentan con servicios básicos en la localidad de Loreto. 81

Consulta pública

IV. DESCRIPCIÓN DEL SISTEMA AMBIENTAL Y SEÑALAMIENTO DE LA PROBLEMÁTICA AMBIENTAL DETECTADA EN EL MISMO

IV.1. DELIMITACIÓN DEL ÁREA DE ESTUDIO

El Área del Proyecto (AP) se localiza en el estado de Baja California Sur, el cual se encuentra dividido en 5 municipios nombrados como: La Paz, Los Cabos, Comondú, Loreto y Mulegé; de manera particular, el proyecto "Aprovechamiento de material en greña en una sección del Arroyo San Juan" queda inmerso en el municipio de **Loreto**, el cual, se ubica en la parte noreste del estado, tal y como se muestra en la siguiente figura respecto a su ubicación geopolítica.

Consulta pública

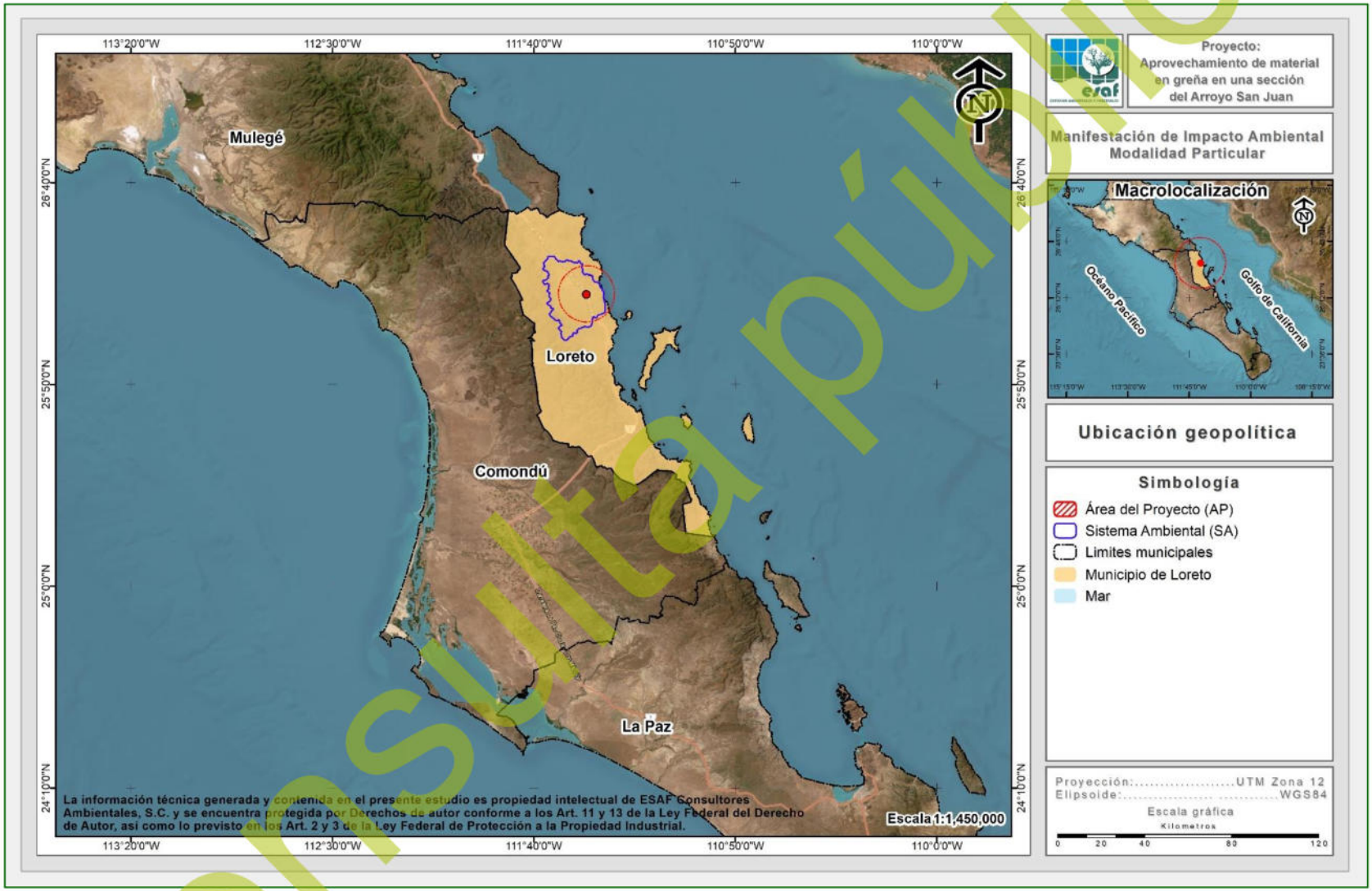

Figura IV-1. Ubicación geopolítica del proyecto “Aprovechamiento de material en greña en una sección del Arroyo San Juan”.

Consulta pública

IV.1.2. Criterios para la definición del Sistema Ambiental (SA)

Un Sistema Ambiental (SA) puede ser definido como *el espacio finito determinado con base en las interacciones entre los medios abiótico, biótico y socioeconómico de la región donde se pretende establecer el Proyecto, generalmente formado por uno o varios ecosistemas, y dentro del cual se aplicará un análisis para determinar los impactos, restricciones y potenciales medidas ambientales y de aprovechamiento* (SEMARNAT, 2002).

De acuerdo con Jiménez Otárola y Faustino (2003), la cuenca como unidad hidrológica constituye un ámbito biofísico y socioeconómico lógico para caracterizar, diagnosticar, planificar y evaluar los impactos generados por las distintas actividades antropocéntricas, el manejo y uso de los recursos naturales, el análisis ambiental y el impacto global de las mismas actividades; en tanto que la unidad de producción o el sitio específico, puede ser el medio adecuado para implementar el manejo de los recursos; según la vocación de la cuenca y de acuerdo a los sistemas productivos en la dinámica de su entorno ecológico y socioeconómico.

La experiencia en América Central indica que en la mayoría de los casos es preferible iniciar el manejo de cuencas en unidades hidroterritoriales pequeñas como las subcuencas y microcuencas, sin perder de vista el entorno más amplio que es la cuenca. Las justificaciones se fundamentan en que es más fácil identificar proyectos de interés común, hay posibilidad de manejo inmediato por el interés de los actores locales, las condiciones más homogéneas de la población y de los problemas biofísicos, menor costo relativo de los proyectos, más facilidad para la organización, concertación y coordinación (Jiménez Otárola y Faustino, 2003).

Considerando la escala del proyecto y tomando en cuenta lo descrito en el párrafo anterior, se definió como Sistema Ambiental (SA) del proyecto la microcuenca para realizar el análisis de los impactos y la caracterización biofísica, ya que esta representa una unidad con límites bien establecidos y que es óptima para la interpretación y análisis de los componentes, bióticos, ambientales, sociales y económicos.

Consulta pública

El Sistema Ambiental (SA) contará con una superficie de **616,642,853.97 m^2 (61,664.285 ha)**, tal como se muestra en la siguiente figura.

Consulta pública

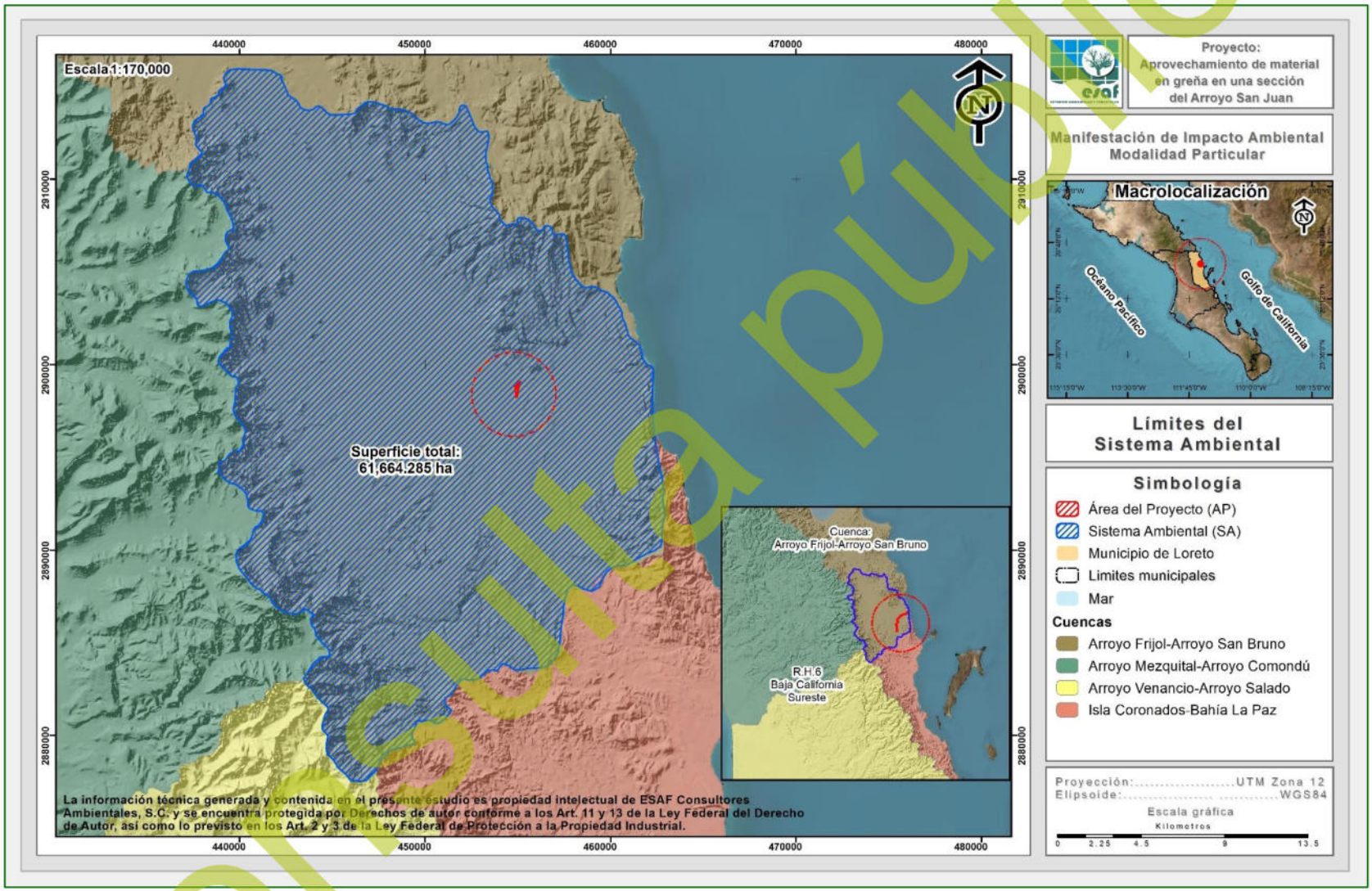

Figura IV-2. Ubicación del proyecto con respecto a la microcuenca catalogada como su SA.

Consulta pública

IV.2. DESCRIPCIÓN Y ANÁLISIS DE LOS COMPONENTES AMBIENTALES DEL SA

IV.2.1 Medio físico

IV.2.1.1. Clima y eventos meteorológicos extremos

Nuestro país tiene una gran diversidad de climas, el característico de la Región Noroeste es el de seco semicálido con temperaturas extremas y de baja precipitación. Específicamente el clima de la Península de Baja California está influenciado por su posición geográfica, las condiciones orográficas locales y los procesos de variabilidad climática de gran escala. El territorio del estado está atravesado por una serranía, por lo cual se presentan climas diferentes entre la costa del Golfo y la del Océano Pacífico (INEGI, 1995).

En la parte sur de la Península de Baja California, el clima presenta muchas variantes debido a su posición con respecto al resto de la República Mexicana. Aunado a lo anterior está el factor topográfico, ya que el relieve de la Península consiste en cadenas montañosas que se suceden unas a otras en dirección meridional, recorriéndola, en toda su longitud, conservándose siempre muy próximas al litoral del Golfo de California (INEGI, 1995).

Tabla IV-1. Porcentaje de representación de los climas en Baja California Sur de acuerdo a la Carta de Climas Escala 1:1'000,000 (INEGI, 1995).

Tipo o subtipo	% de la superficie estatal
Templado subhúmedo con lluvias en verano	0.94
Semiseco semicálido	0.75
Seco muy cálido y cálido	0.52
Seco semicálido	3.42
Seco templado	2.74
Muy seco muy cálido y cálido	29.33
Muy seco semicálido	62.3

Al interior del SA definido para el proyecto y, con base en la clasificación de Köppen, modificada por García (1981), se reportan tres subtipos de climas, los cuales

Consulta pública

corresponden a **Muy seco cálido (BW(h')hw(x')), Muy seco semicálido (BWhw(x')) y Seco templado (BS0kw(x'))**.

A través de la siguiente tabla se presente cada uno con su respectiva clave de identificación, la superficie que ocupa cada subtipo en el SA, y su porcentaje respecto al total de superficies; del mismo modo, en la Figura IV-2 se observa la distribución que tienen referente al proyecto y al SA.

Tabla IV-2. Ocupación de los subtipos de climas que ocurren en al interior del SA definido para el proyecto.

No.	Clave	Tipo	Superficie (m²)	Superficie (ha)	%
1	BW(h')hw(x')	Muy seco cálido	342,383,484.43	34,238.348	55.52
2	BWhw(x')	Muy seco semicálido	267,101,271.87	26,710.127	43.32
3	BS0kw(x')	Seco templado	7,158,097.67	715.810	1.16
3	**Totales**		**616,642,853.97**	**61,664.285**	**100.00**

Consulta pública

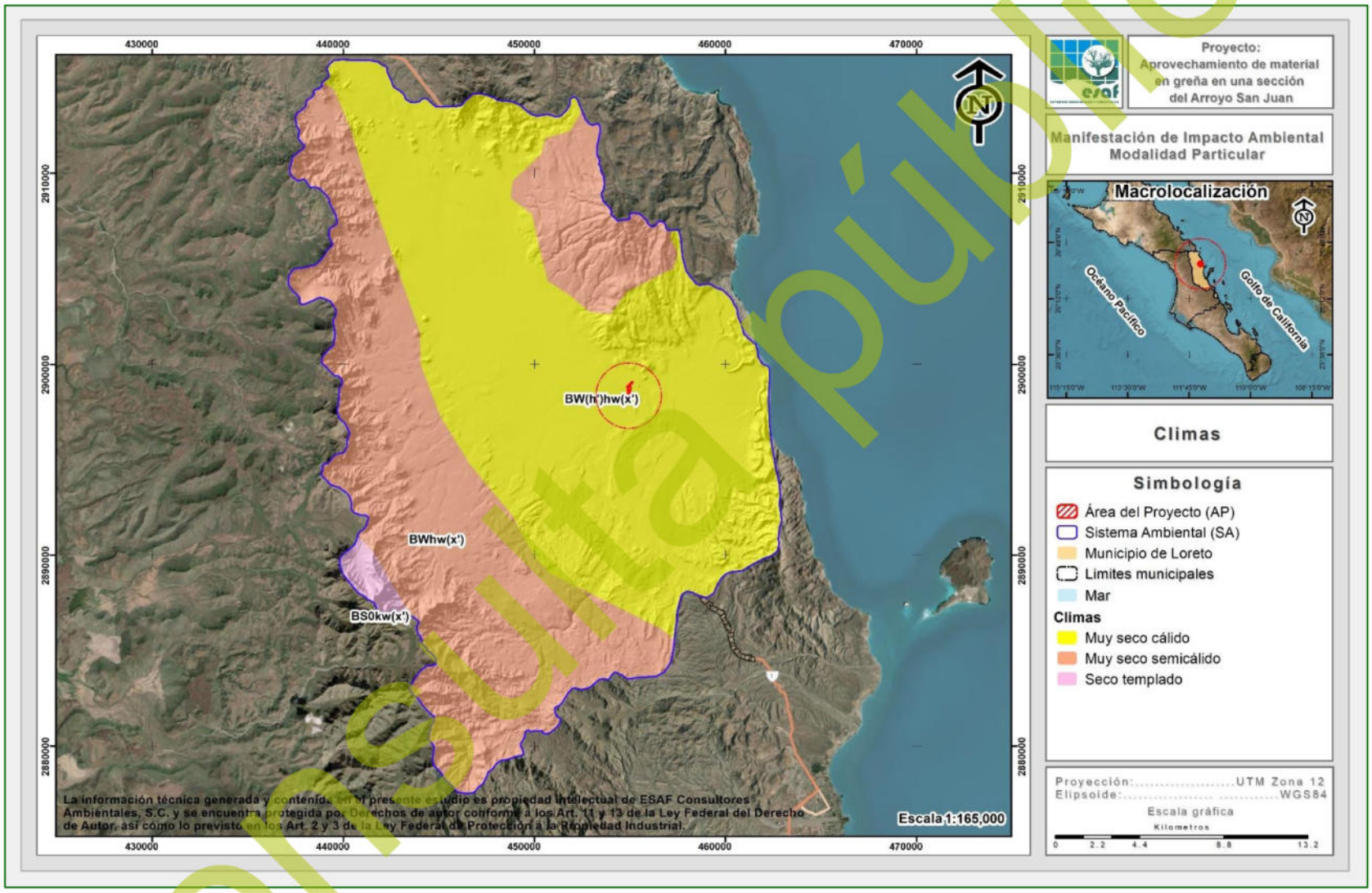

Figura IV-3. Tipos de climas presentes en el SA definido para el proyecto.

Consulta pública

A continuación, se describen las características de los subtipos de climas que se desarrollan en el Sistema Ambiental.

Muy seco cálido – (BW(h')hw(x'))

Este tipo de clima corresponde al grupo de clima seco que caracteriza a un área donde la manifestación de los elementos meteorológicos (precipitación y temperatura) presentan condiciones tales que la evaporación excede a la precipitación y se presenta una temperatura media anual mayor a 22° C y con una temperatura del mes más frío mayor a 18° C. Dentro del Sistema Ambiental este subtipo de clima se desarrolla en una superficie de 34,238.348 ha, que corresponde al 55.52% de la superficie total del SA, siendo el subtipo de clima con mayor distribución en el SA y el que se desarrolla en el AP.

Muy seco semicálido – (BWhw(x'))

La temperatura media anual es de 23.7° C, con una temperatura máxima promedio es de 28.3° C para el mes de agosto y la mínima promedio es de 19° C para el mes de enero. La mayor precipitación se presenta en los meses de agosto a octubre, representando el 68.86% del total anual. Dentro del Sistema Ambiental este subtipo de clima se desarrolla en una superficie de 26,710.127 ha, que corresponde a un 43.32% de la superficie total de la misma.

Seco templado – (BS0kw(x'))

Corresponde al tipo menos seco de los secos con un coeficiente (P/T) menor de 22.9 con temperatura templada media anual de 12° a 18° C, del mes más frío entre -3 y 18° C y del mes más cálido menor a 18° C. Presentando un régimen de lluvia de verano donde el mes de máxima precipitación cae dentro del periodo de mayo – octubre, este mes recibe por lo menos diez veces mayor cantidad de precipitación que el mes más seco del año y un porcentaje de lluvia de verano menor al 10.2% y mayor a 36% en invierno. Dentro del Sistema Ambiental este subtipo de clima se desarrolla en una

Consulta pública

superficie de 715.810 ha, que corresponde a 1.16% de la superficie total del SA, siendo el de menor distribución dentro del SA.

IV.2.1.1.1. Precipitación y temperatura

Para la descripción de la precipitación y temperatura que se registra en la fracción de arroyo donde se pretende desarrollar el proyecto se utilizó información generada por el Sistema Meteorológico Nacional, apoyado en las Normales Climatológicas a través de la estación climatológica San Juan Londo (3099), municipio de Loreto, localizada en las coordenadas 26.22472222° Latitud N y -111.475° Longitud W, para un periodo de 30 años (1991-2020) del Servicio Meteorológico Nacional (2026).

Precipitación

A nivel SA, tenemos que los meses con mayor precipitación son agosto y septiembre con 51.8 y 89.8 mm, respectivamente; mientras que los meses con menor precipitación son marzo y mayo con 0.5 y 0.2, respectivamente; teniendo una precipitación promedio anual de 212.8 mm, tal y como se muestra en la siguiente tabla y Figura IV-4.

Tabla IV-3. Información de precipitación que se registra en la Estación Climatológica más cercana al AP.

Precipitación													
	Ene	**Feb**	**Mar**	**Abr**	**May**	**Jun**	**Jul**	**Ago**	**Sept**	**Oct**	**Nov**	**Dic**	**Anual**
Normal	7.8	7.3	0.5	1.1	0.2	5.1	10.3	51.8	89.8	25.3	5.9	7.7	212.8
Máxima Mensual	56.0	65.5	5.0	15.5	3.0	70.0	76.0	227.0	260.0	200.0	63.0	93.0	
Año De Máxima	1993	2017	1992	1992	2005	2015	2015	2013	2006	2013	1991	1994	
Máxima Diaria	56	66	5.0	15	3.0	70	57	180	260	200	54.0	63.0	
Años Con Datos	30	30	29	29	27	28	28	28	29	29	29	29	

Consulta pública

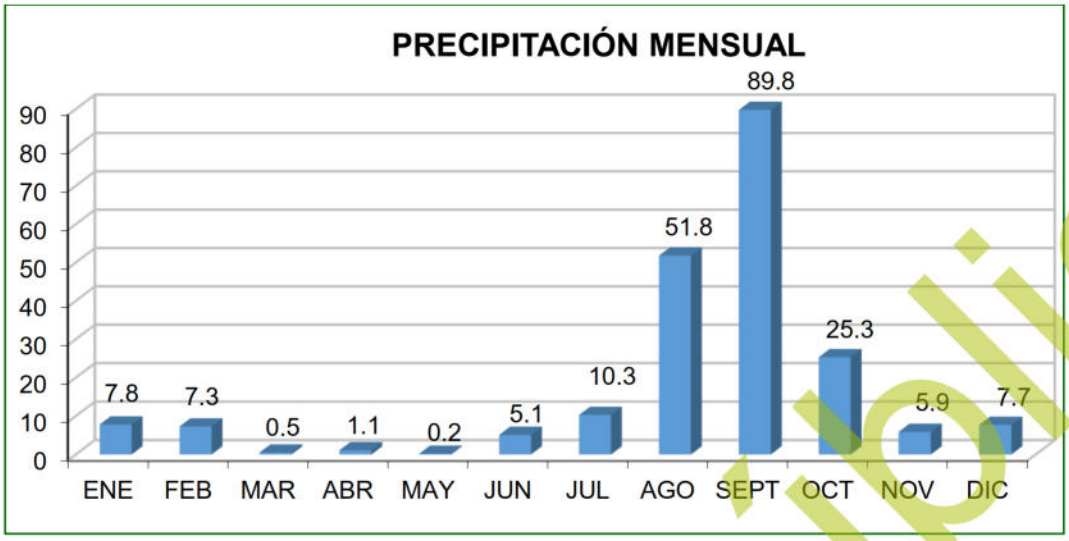

Figura IV-4. Diagrama de precipitación que se registra en la estación climatológica más cercana al AP.

Temperatura

En lo que se refiere a temperatura, dentro de la superficie propuesta para el proyecto "Banco de extracción de material pétreo en una fracción del Arroyo San Juan", se registra lo siguiente:

Temperatura máxima anual	32.1 °C (La temperatura máxima se encuentra dentro de los 25.1 °C a los 37.8 °C, siendo el mes de diciembre el cual presenta la temperatura más baja y el mes de julio el que presenta la temperatura más alta).
Temperatura media anual	23.7 °C (La temperatura media se encuentra dentro de los 16.6 °C a los 31.4 °C, siendo el mes de enero el que presenta la temperatura más fría y el mes de julio el que presenta la temperatura más cálida).
Temperatura mínima anual	15.2 °C (La temperatura mínima oscila dentro de los 7.9 °C a los 25°C con el mes de enero como el más frío y el mes de julio el más cálido).

En la siguiente tabla y figura se muestra información de las temperaturas reportada en la Estación climatológica San Juan Londo (3099).

Tabla IV-4. Información de temperaturas que se registra en la fracción de terreno donde se pretende desarrollar el proyecto.

	Ene	Feb	Mar	Abr	May	Jun	Jul	Ago	Sept	Oct	Nov	Dic	Anual
Temperatura Máxima													
Normal	25.3	26.6	29.3	31.8	34.2	37.4	37.8	37.6	36.5	34.2	29.7	25.1	32.1

Consulta pública

	Ene	Feb	Mar	Abr	May	Jun	Jul	Ago	Sept	Oct	Nov	Dic	Anual
Máxima Mensual	29.4	30.8	31.6	35.2	36.4	38.9	39.0	39.0	38.4	37.9	35.3	27.7	
Año De Máxima	2018	2016	2017	2017	1997	2014	1994	2017	2020	2017	2017	2017	
Máxima Diaria	34	37	39	42	43	45	46	49	45	43	40	35	
Años Con Datos	30	30	29	29	27	28	28	28	29	29	29	28	
Temperatura Media													
Normal	16.6	17.5	19.4	21.8	24.4	28.7	31.4	31.3	29.6	25.6	21.0	16.7	23.7
Años Con Datos	30	30	29	29	27	28	28	28	29	29	29	29	
Temperatura Mínima													
Normal	7.9	8.3	9.6	11.8	14.7	19.9	25	24.9	22.6	17.1	12.2	8.4	15.2
Mínima Mensual	5.0	5.2	6.7	9.1	10.9	15.7	20.5	21.5	19.7	14.6	8.6	5.8	
Año De Mínima	1996	2013	1999	1994	1991	2003	2018	2018	1996	2002	2002	1999	
Mínima Diaria	0	0	0	5	6.0	10	14	17	12	6.5	3	0	
Años Con Datos	30	30	29	29	27	28	28	28	28	29	29	28	

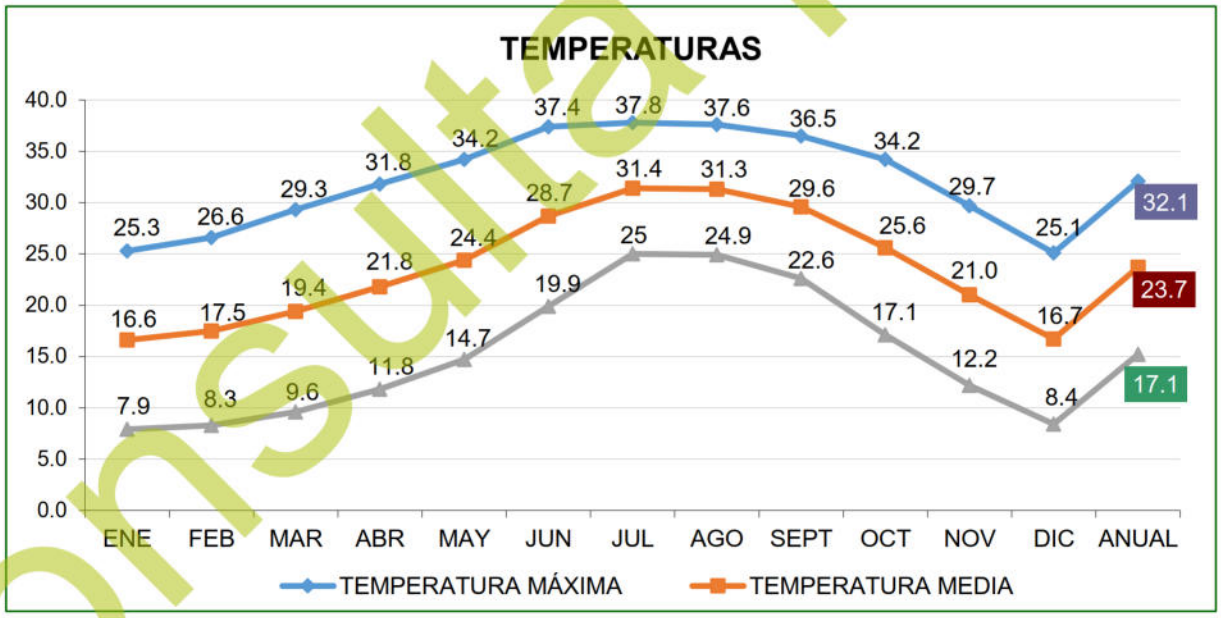

Figura IV-5. Información de la temperatura que se registra dentro del área donde se desarrollará el presente proyecto.

Consulta pública

Eventos meteorológicos extremos

Baja California Sur presenta una probabilidad de 0.46 al año de que un ciclón tropical entre a tierra, y una probabilidad de 0.97 al año de que el centro de ese fenómeno natural pase a menos de 200 millas náuticas (370 km) de sus costas. La porción sur de la Península es la más afectada, si tomamos en cuenta que el 26% de los ciclones que recurvan en el territorio nacional afectan a Baja California Sur (CONAGUA, 2006).

El análisis de datos históricos de huracanes en el Pacífico Tropical durante el período 1949-2001 muestra que en promedio se generan 14 ciclones en esta región cada año, siendo 1992 el año en que ocurrió el mayor número (28 ciclones). Alrededor de un 52% de las tormentas tropicales pasan a categoría de huracán, esto es, alcanzan una velocidad de viento por arriba de los 117 km/h (CONAGUA, 2008).

Los ciclones generalmente mantienen su trayectoria sobre el mar y sólo cerca del 22% afectan las costas del sur de la península de Baja California. Aproximadamente 7 ciclones alcanzan el rango de huracán cada año, pero únicamente se han registrado 11 huracanes de categoría 5 en los 51 años analizados, de los cuales sólo Linda en 1997 cruzó por la zona comprendida dentro de un círculo con radio de 500 km con centro en Cabo San Lucas. Los meses en los cuales son más frecuentes las perturbaciones tropicales son julio, agosto y septiembre, sin embargo, el mes en el cual Baja California Sur se ve más afectada es septiembre.

Entre los huracanes que en los últimos 20 años han impactado más el sur de la Península de Baja California se encuentran: John (2006) de categoría 3 y Henriette (2007) de categoría 2, Jimena (2009) de categoría 4, Dora (2011) de categoría 4, Paul (2012) categoría 2, Norbert (2014) categoría 2, Odile (2014) categoría 4, Depresión tropical No. 6 (2015) y Blanca (2015) categoría 4, Tormenta tropical Javier (2016), Tormenta Tropical Lidia (2017), Tormenta Tropical Bud (2018), Depresión Tropical Sergio (2018), Lorena de categoría 1 (2019), Depresión Tropical 4-E, Genevieve de categoría 1 Depresión Tropical Hernán (2020) y Tormenta Tropical Enrique, Tormenta Tropical Kevin, Olaf de categoría 2 (2021), Kay de categoría 1 (2022) y recientemente

Consulta pública

en el presente año el huracán Norma de categoría 1 (CONAGUA, 2025), tal y como se muestra en la siguiente tabla.

Tabla IV-5. Eventos meteorológicos más importantes que han afectado Baja California Sur de 2005 al 2025 (CONAGUA, 2025).

Año	Nombre	Categoría	Lugar de entrada a tierra	Estados Afectados	Período	Vientos km/h
2023	Norma	H1	Todos Santos, Municipio de La Paz, B.C.S.	B.C.S., Nay., Sin., Col., Jal., Mich., Chi., Dur., Y Son.	19-24 de octubre	140/180
2022	Kay	H1	Bahía Asunción, Municipio de Mulegé, B.C.S.	B.C.S., Coah., Chih., Col., Son., Sin.	4 – 9 de septiembre	130/150
2021	Olaf	H2	35 km del centro de Los Cabos	B. C. S., Nay., Sin., Jal. Y Col.	9 de agosto	120
	Kevin	TT	740 kilómetros al sur de Cabo San Lucas	B.C.S., Y Col.	8 y 9 de agosto	100
	Enrique	DT	365 km al sureste de Cabo San Lucas, Baja California Sur	Jal. Y B.C.S.	6,7 y 8 de julio	100
	Dolores	TT	1.5 a 2 m de desde Cabo San Lucas hasta Cabo Pulmo	Oax., Gro., Mich., Jal., Nay., Y Sin.	22 de junio	85/110
2020	Depresión Tropical Hernán	DT	100 km al noreste de Cabo San Lucas, B. C.S.	B. C. S., Jal., Nay Y Sin.	28 - Ago	60/80
	Genevieve	H1	170 km al sur de Cabo San Lucas, B. C. S.	Mich., Col., Jal., Nay Y B. C. S.	20 - Ago	90/100
	Depresión Tropical 4-E	DT	385 km al suroeste de Cabo San Lucas, B. C. S.	Oax., Gro., Mich., Jal. Y B. C. S.	29 - 30 Junio	11
2019	Lorena	H1	Región de la Bahía de los Muertos, a 10 km al este-sureste de la población de San Juan de Los Planes, B.C.S.	Gro., Mich.Col., Jal., Nay., Sin., B.C.S Y Son.	17 al 22 de sept.	140/165
2018	Sergio	DT	75 km al este de Punta Abreojos, B.C.S.	B.C.S. Y Son.	29 Sept.-12 de Oct.	70/85
	Bud	TT	Cabo San Lucas, B.C.S.	B.C.S.	9-15 de Junio	75/95
2017	Lidia	TT	Cabo San Lázaro	B.C.S.	29 Agosto-3 Sept.	100/120
2016	Newton	H1	Cd. Constitución, B.C.S.	B.C.S.	4-7-Sept.	120
	Tormenta tropical Javier	TT	Cabo San Lucas, B.C.S.	B.C.S.	7-9-Agosto	85
2015	Depresión tropical No 6	DT	Laguna San Ignacio, B.C.S.	B.C.S., B.C. Y Son.	21-sep	75

Consulta pública

Año	Nombre	Categoría	Lugar de entrada a tierra	Estados Afectados	Período	Vientos km/h
	Blanca	H4	Isla Santa Margarita, B.C.S.	B.C.S. Y B.C.	8 - 9 junio	95
2014	Odile	H4	Cabo San Lucas, B.C.S.	B.C.S. Y Sonora	13 - 16 Sept.	250
	Norbert	H3	Punta Baja, B.C.	B.C.S. Y B.C.	5 - 9 Sept	110
2012	Paul	H2	15 Km. al Suroeste de Cabo San Lucas, B.C.S.	B.C.S.	30 Oct. – 04 Nov.	150
2011	Dora	H4	No tocó tierra, su mayor acercamiento fue 245 km de Cabo San Lázaro, B.C.S.	B.C.S., Sinaloa, Jalisco, Colima Y Nayarit	18 – 24 Julio	250
2010	Georgette	TT	2 Impactos Cabo San Lucas, B.C.S. y Guaymas, Son.	B.C.S. Y Sonora	21 – 22 Sept.	85
2009	Patricia	TT	San José del Cabo, B.C.S.	B.C.S.	11 – 14 Oct.	95
	Olaf	TT	Puerto Cortés, B.C.S.	B.C.S.	1 – 4 Oct.	75
	Jimena	H4	Cd. Constitución y Santa Rosalía, B.C.S.	B.C.S. Y Sonora	30 Ago – 4 Sept.	140
2008	Norbert	H4	2 Impactos, Puerto Cortés B.C.S. y Yavaros Son.	B.C.S. Y Sonora	3 – 12 Oct.	215
	Lowell	TT	2 Impactos en Cabo San Lucas, B.C.S.	B.C.S. Y Sinaloa	6 – 11 Sept.	95
	Julio	TT	La Aguja, B.C.S.	B.C.S	23 – 26 Agosto	85
2007	Henriette	H2	2 Impactos San José del Cabo, B.C.S., Guaymas, Sonora	B.C.S. Y Sonora	30 Ago. - 6 Sept.	140
2006	John	H4	El Saucito, B.C.S.	B.C.S.	28 Ago– 4 Sept.	215

IV.2.1.2. Geología

El espacio geográfico que ocupa el estado de Baja California Sur, tiene una historia geológica en común con el resto de la Península de Baja California. Su evolución se ha interpretado, de acuerdo con la moderna teoría tectónica de placas, como la separación de placas litosféricas móviles, desde hace aproximadamente unos 2 a 4 millones de años atrás en el Mioceno-Plioceno (INEGI, 2005).

El contexto geológico, dentro del cual se localiza el área de estudio, se caracteriza por la presencia de rocas ígneas extrusivas lo componen conglomerado con arenisca en estratos masivos y delgados respectivamente, así como lutita que en su base es calcárea, interestratificada con arenisca, integrado en el paleoceno de la era

Consulta pública

Cenozoica (INEGI, 1995). El Mioceno incluye depósitos de origen marino (formaciones de San Joaquín, La Zorra, Santa Clara, Zacarías, Monterrey, San Gregorio, San Raymundo, Tortugas, San Ignacio y San Isidro), y secuencias volcanosedimentarias y formación Comondú, considerada por algunos autores como Grupo Comondú. Los primeros depósitos constituyen un paquete de alternancias de lutita bentonítica con intercalación de diatomita, aglomerado, toba, arenisca tobácea y arenisca blanca; estas además presentan las características físicas siguientes: son masivas, fosilíferas, con mucho yeso y su espesor se considera llega a los 800 m aproximadamente. Se localizan en el occidente y el sur de la Sierra de La Giganta sobre yaciendo en discordancia a unidades del Jurásico y Cretácico).

Al interior del SA se desarrollan 10 tipos de rocas correspondientes a **Aluvial (Q(al))**, **Volcanoclástico (Ts(Vc))**, **Arenisca-Conglomerado (Ts(ar-cg))**, **Conglomerado (Q(cg))**, **Basalto-Brecha volcánica básica (Ts(B-Bvb))**, **Andesita (Ts(A))**, **Granito (K(Gr))**, **Basalto (Ts(B))**, **Limolita-Arenisca (Tpl(lm-ar))** y **Arenisca (Tm(ar))**.

A través de la siguiente tabla se muestra la distribución de cada tipo en el Sistema Ambiental, a la par de la clave de identificación, asimismo, por medio de la Figura IV-6 se puede observar la distribución que comprende cada uno de ellos.

Tabla IV-6. Tipos de roca presentes al interior del SA.

No.	Clave	Tipo	Superficie (m²)	Superficie (ha)	%
1	Q(al)	Aluvial	183,426,372.75	18,342.637	29.75
2	Ts(Vc)	Volcanoclástico	160,538,004.83	16,053.800	26.03
3	Ts(ar-cg)	Arenisca-Conglomerado	81,241,491.67	8,124.149	13.17
4	Q(cg)	Conglomerado	72,325,436.25	7,232.544	11.73
5	Ts(B-Bvb)	Basalto-Brecha volcánica básica	38,120,113.96	3,812.011	6.18
6	Ts(A)	Andesita	36,896,723.08	3,689.672	5.98
7	K(Gr)	Granito	22,566,850.12	2,256.685	3.66
8	Ts(B)	Basalto	14,561,166.56	1,456.117	2.36
9	Tpl(lm-ar)	Limolita-Arenisca	6,348,389.50	634.839	1.03
10	Tm(ar)	Arenisca	618,305.27	61.831	0.10
10	**Totales**		**616,642,853.97**	**61,664.285**	**100.00**

Consulta pública

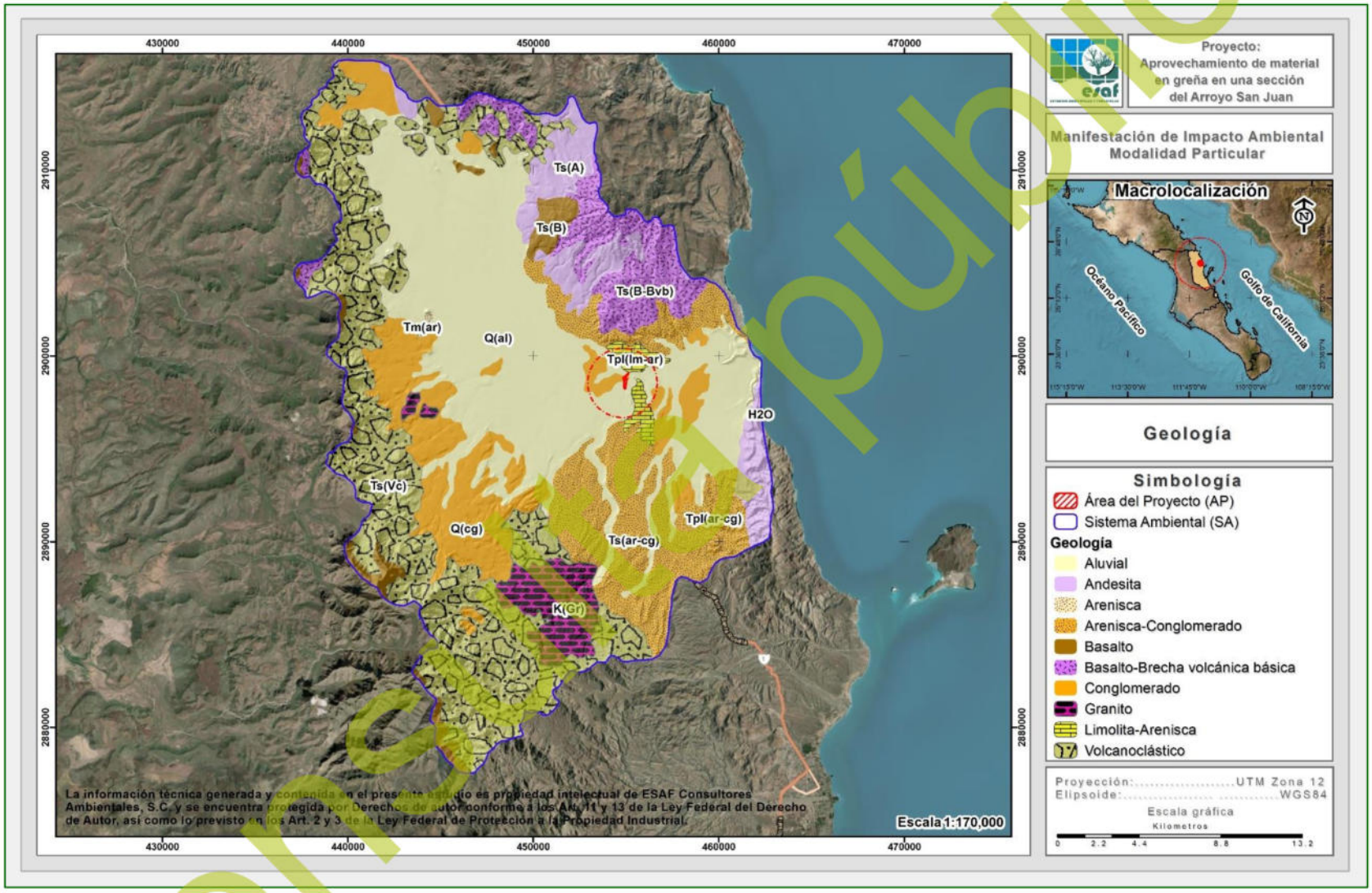

Figura IV-6. Características estratigráficas del SA donde se ubica el proyecto.

Consulta pública

A continuación, se describen cada uno de los tipos de rocas que se desarrollan en el Sistema Ambiental, ordenados de mayor a menor superficie.

Aluvial – Q(al)

Son un tipo de rocas de origen fluvial. Aparecen en las vegas de los principales ríos. Un área definida geológicamente de origen aluvial presenta areniscas y rocas, con perfiles de suelo poco desarrollados; formados de materiales transportados por corrientes de agua. Sobre su superficie se ha acumulado algo de materia orgánica. Son suelos que tienen mala filtración y oscuros. Dentro del Sistema Ambiental este tipo de roca se desarrolla en una superficie de 18,342.637 ha, que corresponde al 29.75% de la superficie total, siendo el tipo de roca con mayor distribución en el SA, además de ser uno de los tipos que se desarrollan en el AP.

Volcanoclástico – Ts(Vc)

Las rocas volcanoclásticas son aquellas con textura clástica causada por procesos volcánicos ocupan una posición intermedia entre las rocas magmáticas y las rocas sedimentarias. El aspecto de su origen de una erupción volcánica es un argumento para considerar los piroclásticos como magmatitas, en el aspecto, que son transportados antes de su sedimentación los piroclásticos son parecidos a las rocas sedimentarias. Por los procesos de erosión las cenizas y las tobas pueden ser transportadas y aglomeradas con material pelítico formando las tufitas o los sedimentos tufíticos. Dentro del Sistema Ambiental este tipo de roca se desarrolla en una superficie de 16,053.800 ha, que representa en 26.03% de la superficie total del SA.

Arenisca-Conglomerado – Ts(ar-cg)

Los suelos de tipo arenisca - conglomerado son arenas y gravas intercaladas; las arenas presentan una granulación de mediana a gruesa y su grado de redondez varía de subanguloso a subredondeado y están constituidas por cuarzos y feldespato.

Consulta pública

Dentro del Sistema Ambiental este tipo de roca se desarrolla en una superficie de 8,124.149 ha, que representa en 13.17% de la superficie total del SA.

Conglomerado – Q(cg)

Es una roca sedimentaria de tipo detrítico formada por cantos redondeados de otras rocas unidas por un cemento. Se distingue de las brechas en que ésta consiste en fragmentos angulares. Ambas se caracterizan porque sus fragmentos constitutivos son mayores que los de la arena. Se constituyen de una cantidad mayor de 50% de componentes de un diámetro mayor de 2 mm. Presentan un contenido de tipo arcilloso puede endurecerse por compactación y deshidratación y constituir un material de cementación. De granos gruesos y fragmentos de rocas bien redondeados, de textura plástica. Los componentes o fragmentos son redondeados. Los tipos de los fragmentos pueden variar mucho según cual fuese la composición de la zona de erosión suministradora, por ejemplo, conglomerados ricos en guijarros de cuarzo, conglomerados de componentes magmáticos y/o metamórficos, conglomerados de componentes de serpentinita o conglomerados de componentes de caliza. La masa básica amalgamadora igualmente puede variar, puede constituirse de componentes clásticos, pelíticos y arenosos (matriz) y de material de enlace carbonatico o silícico (cemento) que es sustituido posteriormente por la roca al solidificares. Los componentes de los conglomerados son transportados por ríos y/o por el mar. Dentro del Sistema Ambiental este tipo de roca se desarrolla en una superficie de 7,232.544 ha, que representan el 11.73% del mismo, además de ser uno de los tipos que se desarrollan en la superficie del AP.

Basalto-Brecha volcánica básica – Ts(B-Bvb)

Depósito de material volcánico constituido por clastos angulosos. Las brechas se generan en erupciones explosivas por rotura de la roca de caja y/o de tapones de lava que obturan los conductos de emisión. También se asocian a la extrusión de domos y a la formación de algunos diques. Dentro del Sistema Ambiental este tipo de roca se

Consulta pública

desarrolla en una superficie de 3,812.011 ha, que representa el 6.18% de la superficie total del SA definido para el proyecto.

Andesita – Ts(A)

Roca ígnea volcánica, eruptiva de tonalidades grisácea oscura o negra, en buen estado suele utilizarse en mampostería y machacada, como subbase de carreteras. Es impermeable, así como los productos de su meteorización, por lo cual es buen cierre para obras hidráulicas. Es la roca volcánica más común después del basalto. La andesita se genera a partir de un magma diferenciado asociado al volcanismo de zonas de subducción. La presencia de agua es muy abundante donde se pierde en las erupciones volcánicas en forma de vapor.

Está constituida fundamentalmente por plagioclasa, piroxeno (clinopiroxeno y ortopiroxeno), augita y hornblenda. Frecuentemente están asociados biotita, cuarzo, magnetita y esfena. En el extremo inferior de la gama de sílice, lava de andesita también puede contener olivino. Magma de andesita comúnmente estalla de estratovolcanes como flujos de lava espesa, llegando algunos a varios km de longitud. Magma de andesita también puede generar fuertes erupciones explosivas para formar columnas de enorme erupción y subidas de tensión y flujos piroclásticos. Dentro del Sistema Ambiental este tipo de roca se desarrolla en una superficie de 3,689.672 ha, que corresponde al 5.98% de la superficie total del mismo.

Granito – K(Gr)

Rocas masivas de grano pequeño y medio-grande. Pertenecen a la clasificación de rocas ígneas plutónicas. Macroscópicamente son blancos, gris claro, rosados, amarillentos y a veces verdosos. Se compone de cuarzo (20-60% de la roca); feldespato alcalino (ortoclasa, microclina, albita rica en sodio; 35-90% de todos los feldespatos); biotita; también puede aparecer; moscovita, hornblenda, más raramente augita, además granate, andalucita, sillimanita, y cordierita (Maresch y Medenbach, 1990). Dentro del Sistema Ambiental este tipo de roca se desarrolla en una superficie de 2,256.685 ha, que representan el 3.66% del SA definido para el proyecto.

Consulta pública

Basalto – Ts(B)

El basalto es una roca volcánica compuesta fundamentalmente por plagioclasa cálcica y piroxeno (ortopiroxeno o clinopiroxeno). A nivel de clasificación cae en el mismo campo que las andesitas en el diagrama QAPF, pero se diferencian claramente de éstas por su mayor índice de color (normalmente superior a 35). Los basaltos pueden contener cantidades menores tanto de cuarzo como de olivino o feldespatoides. Dentro del Sistema Ambiental este tipo de roca se desarrolla en una superficie de 1,456.117 ha, que corresponde al 2.36% de la superficie total del mismo.

Limolita-Arenisca – Tpl(lm-ar)

La limolita es una roca sedimentaria clástica o detrítica. Como su nombre indica, está compuesta principalmente (más de 2/3) de limo, partículas de tamaño definidos como granos de 1/16 - 1/256 mm o de 4 a 8 en la escala phi (φ) de Krumbein. Las limolitas difieren significativamente de las areniscas debido a sus poros más pequeños y una mayor propensión a contener una significativa fracción de arcilla. Aunque a menudo se confunde con lutita, la limolita carece de la fisibilidad y láminas que son típicas de la lutita. Las limolitas pueden contener concreciones. A menos que la roca sedimentaria sea bastante arcillosa, es probable una estratificación que sea oscura y que tiende a superar en ángulos oblicuos no relacionados con el lecho. El mudstone o esquisto es una roca que contiene barro, que es un material que tiene un alcance de limo y arcilla. La limolita se diferencia por tener una composición mayoritaria de limo, no de arcilla (Folk, RL. 1965).

La arenisca se constituye en más de 75% de granos de cuarzo. Otros componentes son los feldespatos y la mica clara. El cemento puede constituirse de minerales arcillosos y de granos de cuarzo de diámetro de grano entre 0.002 - 0,063 mm (limo) o de cuarzo de formación nueva o de calcita. El cemento se sitúa en los intersticios entre los granos de cuarzo uniéndolos. A menudo las areniscas contienen minerales pesados de una densidad "d" > 2,85 g/cm3 como por ejemplo circón, rutilo, turmalina, epidota, estaurolita, sillimanita, cianita, andalucita, apatito, granate, anfíbol, piroxeno y

Consulta pública

olivino. El estudio del espectro de los minerales pesados puede resultar en la reconstrucción del área fuente de los componentes de la arenisca. Cuanto más larga es la distancia de transporte de los granos, cuanto más madura es la arenisca. El predominio de cuarzo en las areniscas puede reflejar la composición de la roca de partida erosionada y la resistencia alta del cuarzo con respecto a la erosión. Dentro del Sistema Ambiental este tipo de roca se desarrolla en una superficie de 634.839 ha, que representa el 1.03% de la superficie total del SA.

Arenisca – Tm(ar)

La arenisca se constituye en más de 75% de granos de cuarzo. Otros componentes son los feldespatos y la mica clara. El cemento puede constituirse de minerales arcillosos y de granos de cuarzo de diámetro de grano entre 0.002 – 0.063 mm (limo) o de cuarzo de formación nueva o de calcita. El cemento se sitúa en los intersticios entre los granos de cuarzo uniéndolos. A menudo las areniscas contienen minerales pesados de una densidad "d" > 2.85 g/cm^3 como por ejemplo circón, rutilo, turmalina, epidota, estaurolita, sillimanita, cianita, andalucita, apatito, granate, anfíbol, piroxeno y olivino. El estudio del espectro de los minerales pesados puede resultar en la reconstrucción del área fuente de los componentes de la arenisca. Cuanto más larga es la distancia de transporte de los granos, cuanto más madura es la arenisca. El predominio de cuarzo en las areniscas puede reflejar la composición de la roca de partida erosionada y la resistencia alta del cuarzo con respecto a la erosión. Dentro del Sistema Ambiental este tipo de roca se desarrolla en una superficie de 61.831 ha, que representan el 0.10% de la superficie total del mismo, y siendo el tipo de roca con menor distribución en el SA.

IV.2.1.2.1 Fallas y zonas de fracturación

Para poder determinar si en el Área del Proyecto existe algún tipo de falla o fractura geológica, con el apoyo del conjunto de datos Geológicos vectoriales, Escala 1:250,000 Serie I de INEGI, se realizó la sobreposición del AP con la geológica de INEGI, donde se determinó lo siguiente:

Consulta pública

- En lo que respecta a **fallamiento**, en el AP no se identificó ningún tipo de falla, puesto que, la más cercana se localiza aproximadamente a 4.73 km al noroeste del proyecto.

- En referencia a **zonas de fracturas**, de igual manera, el proyecto queda fuera de cualquier estructura de facturas, ya que la más cercana se encuentra a 2.01 km al suroeste del AP, tal y como se muestra en la siguiente figura.

Consulta pública

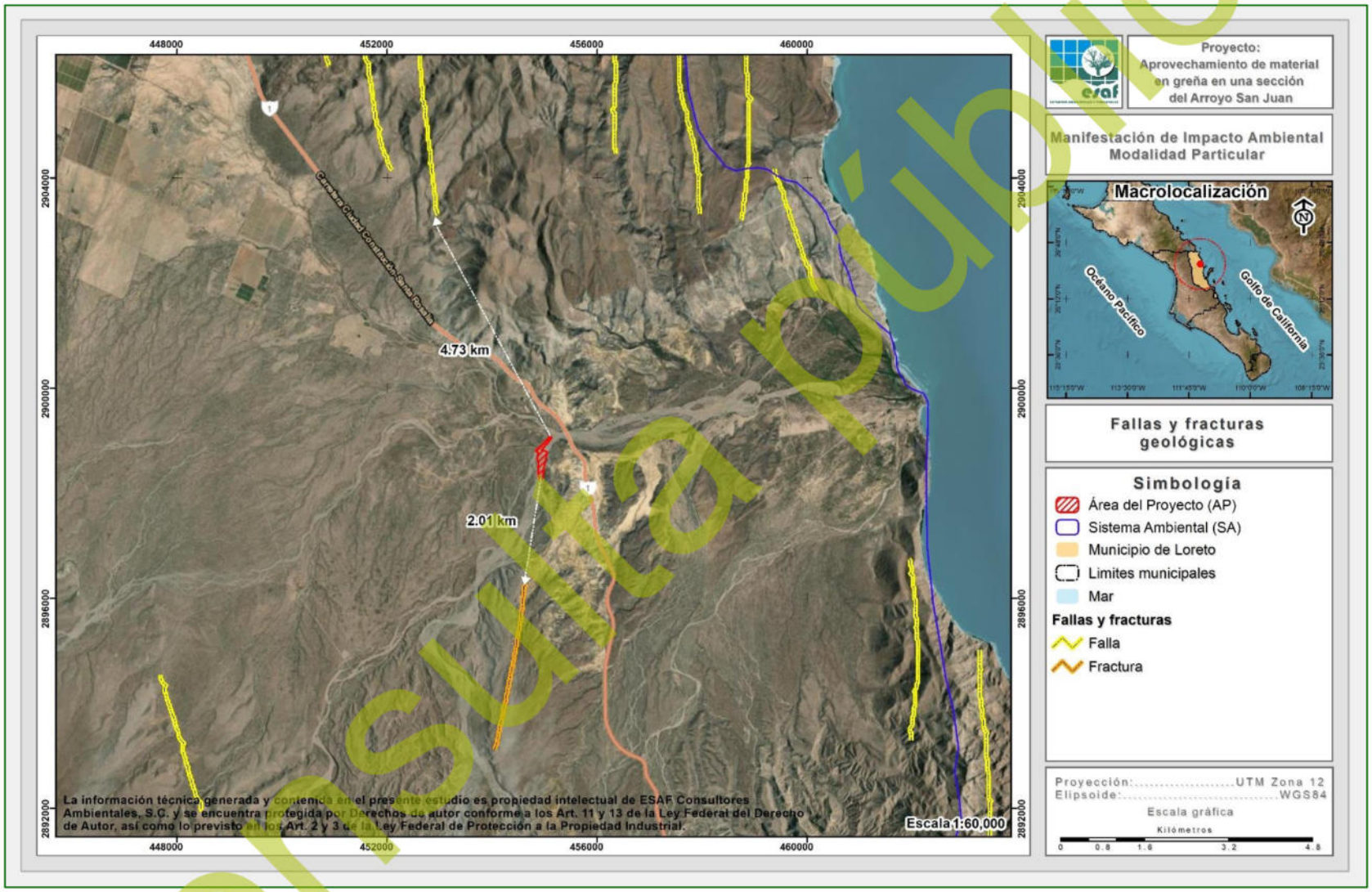

Figura IV-7. Ubicación del AP con respecto al sistema de fallas y zona de fracturación más cercana.

Consulta pública

IV.2.1.2.2. Sismicidad

El Golfo de California o Mar de Cortés es una zona sismogénica. Allí se produce un promedio de 18 sismos por año, entre magnitudes 2.9 y 7, todos de ellos a poca profundidad. La sismicidad en el Golfo de California se asocia con el sistema de fallas a lo largo del Golfo y la transición del margen sureste-este de la Península de Baja California.

De acuerdo a lo anterior, podemos decir que la mayor actividad sísmica en la región se produce en el mar, por lo tanto, en el AP es muy poco probable que se origine algún sismo.

IV.2.1.2.3. Susceptibilidad a deslizamientos o derrumbes

El Centro Nacional de Prevención de Desastres (CENAPRED), cuenta con la ubicación de laderas susceptibles de deslizamiento en México, donde se observan los puntos susceptibles de derrumbes, deslizamientos, flujos y movimientos de material, lo cual al considerar que los puntos con mayor susceptibilidad se localizan principalmente en los estados de Guanajuato y Oaxaca, se considera que el área del proyecto queda fuera de algún problema de este tipo.

IV.2.1.3. Fisiografía

La fisiografía está definida como la descripción de la naturaleza a partir del estudio del relieve y la litosfera, en conjunto con el estudio de la hidrósfera, la atmósfera y la biósfera (Villota, 1989 citado por Corp. SUNA-HISCA, 1998).

Fisiográficamente el AP se encuentra formando parte de la **Provincia Península de Baja California**, específicamente en la **subprovincia Sierra de La Giganta** (INEGI, 1995), tal y como se observa en la Figura IV- 8.

Esta subprovincia es la parte de la Cordillera Peninsular; inicia al sureste de la sierra La Libertad, en el estado de Baja California y llega hasta un poco más al suroeste de

Consulta pública

La Paz. Por el oriente tiene como límite al Golfo de California, mientras que en la parte occidental limita con: la discontinuidad Desierto de San Sebastián Vizcaíno, el Océano Pacífico y la discontinuidad Llanos de la Magdalena, esta última marca también su límite al sur. En el estado, comprende una superficie de 30,785.36 km^2, ocupa parte de los municipios de Mulegé, Comondú y La Paz.

En la subprovincia es notable la presencia de aparatos volcánicos al norte y sur del paralelo 26 grados; por esta situación la litología dominante es de rocas ígneas extrusivas básicas y volcanosedimentarias (areniscas y tobas) del Terciario Superior.

La Sierra de La Giganta forma parte de la Cordillera Peninsular cuya topografía en el norte, en la costa del Golfo de California y en el sur, dominan las sierras altas con mesetas; y en el occidente, mesetas basálticas con cañadas. Sus cumbres más elevadas se localizan en la parte norte (volcán Las Vírgenes con 1,920 m) y tiene una progresiva disminución hacia el sur hasta terminar en simples lomeríos de 400 m (INEGI, 1995). En la siguiente figura se presenta la ubicación geográfica de la provincia y subprovincia fisiográfica donde se localiza el presente proyecto.

Consulta pública

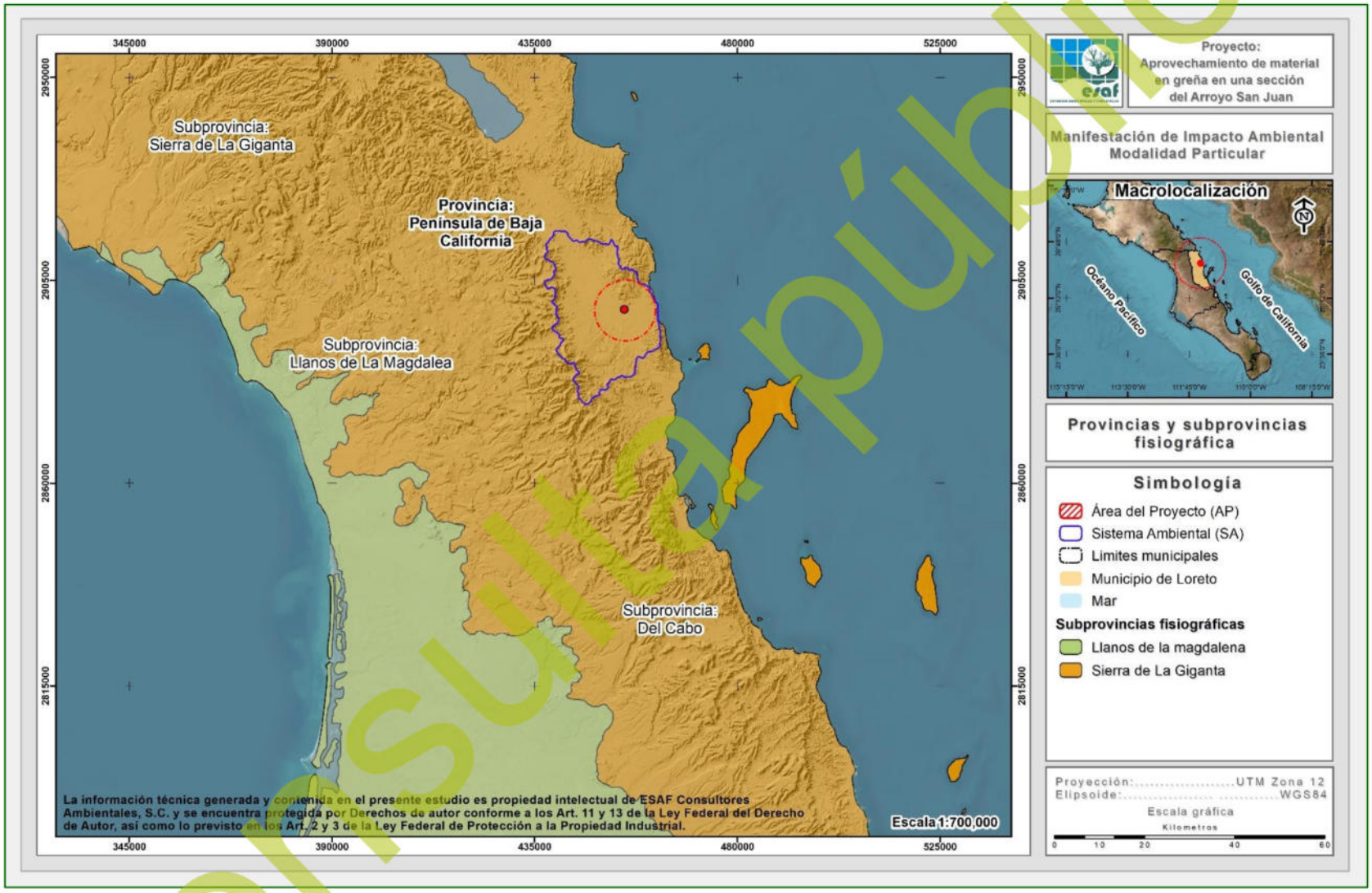

Figura IV-8. Clasificación fisiográfica del SA donde se ubica el proyecto.

Consulta pública

IV.2.1.4. Topoformas

Se denomina topoforma al conjunto de formas del terreno asociadas según algún patrón o patrones estructurales y/o degradativos (INEGI, 2006). Los sistemas de topoformas de esta región difieren de los demás de la provincia en cuanto a la orientación de sus principales ejes estructurales, ya que mientras en la discontinuidad la orientación es de norte a sur en el resto de la provincia la orientación es noroeste sureste (INEGI, 1995).

En cuanto al relieve, al interior del Sistema Ambiental definido para el proyecto se identificaron 8 topoformas, las cuales corresponden a **Bajada con lomerío**, **Sierra alta**, **Llanura aluvial**, **Sierra baja**, **Lomerío tendido con cañadas**, **Sierra baja con mesetas**, **Meseta disectada** y **Meseta basáltica con cañadas**; a través de la siguiente tabla se muestra la distribución de cada sistema de topoformas en el Sistema Ambiental, asimismo, por medio de la Figura IV-9 se muestra su ubicación geográfica, mientras que su descripción se presenta posteriormente.

Tabla IV-7. Superficie de ocupación de los sistemas de topoformas que se desarrollan en el SA.

No.	Descripción	Superficie (m²)	Superficie (ha)	%
1	Bajada con lomerío	183,382,499.99	18,338.250	29.74
2	Sierra alta	154,646,170.47	15,464.617	25.08
3	Llanura aluvial	111,411,275.52	11,141.128	18.07
4	Sierra baja	74,975,904.50	7,497.590	12.16
5	Lomerío tendido con cañadas	68,730,324.43	6,873.032	11.15
6	Sierra baja con mesetas	13,837,461.82	1,383.746	2.24
7	Meseta disectada	9,578,945.04	957.895	1.55
8	Meseta basáltica con cañadas	80,272.20	8.027	0.01
8	**Totales**	**616,642,853.97**	**61,664.285**	**100.00**

Consulta pública

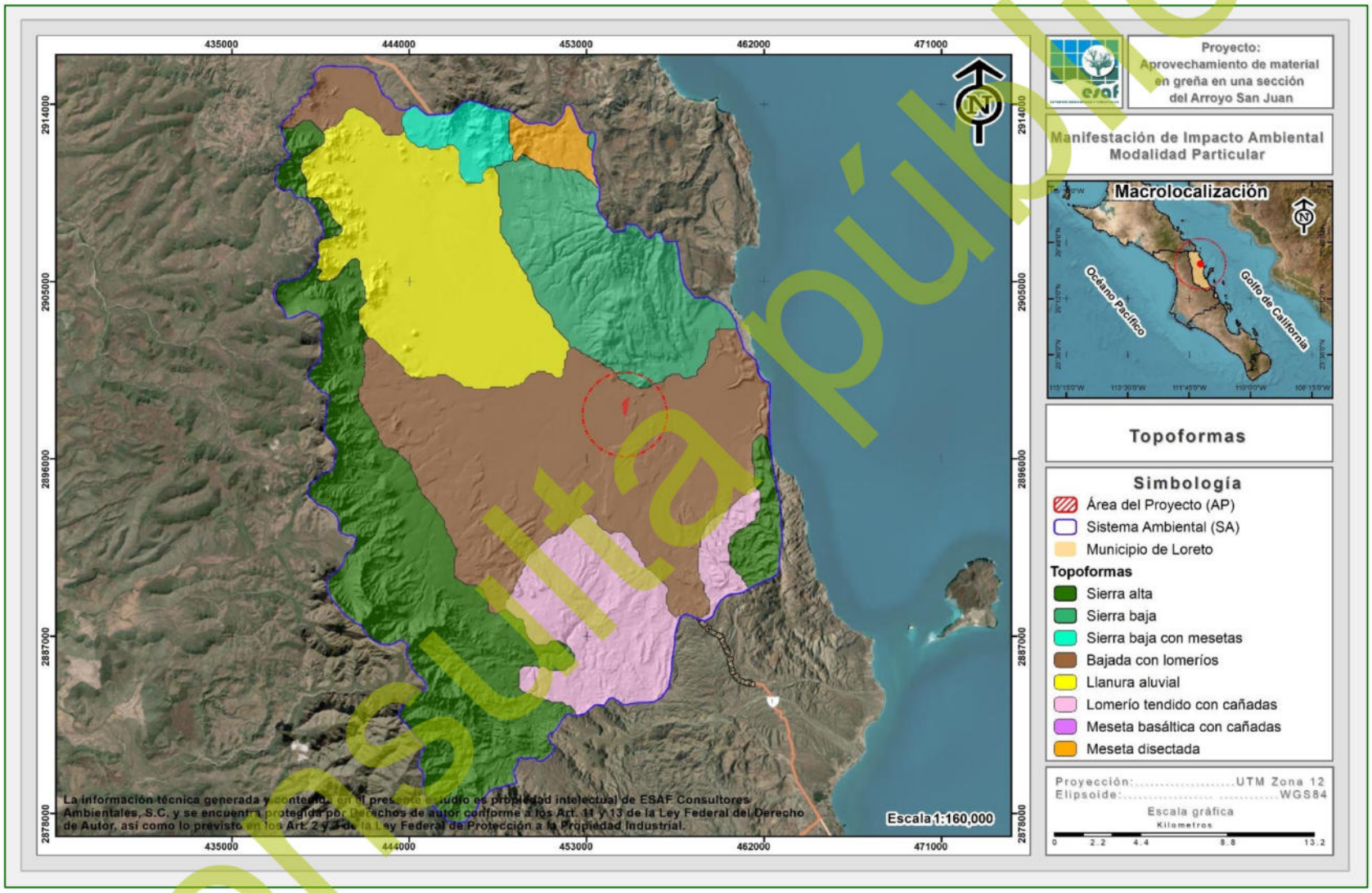

Figura IV-9. Características topográficas del SA donde se ubica el proyecto.

Consulta pública

A continuación, se describen cada uno de los tipos de topoformas que se desarrollan en el Sistema Ambiental.

Bajada con lomerío.

Se define como una franja de terreno suavemente inclinado formado en las bases de las cadenas montañosas con la presencia de un conjunto de lomas. Dentro del Sistema Ambiental este tipo de topoforma se desarrolla en una superficie de 18,338.250 ha, que corresponde al 29.74% de la superficie total, siendo el tipo de topoforma con mayor distribución en el SA, además de ser el sistema de topoforma que se desarrolla en la superficie del AP.

Sierra alta

Esta topoforma se define como una línea de montañas con una altitud mayor al entorno geográfico. Dentro del Sistema Ambiental este tipo de topoforma se desarrolla en una superficie de 15,464.617 ha, que corresponde al 25.08% de la superficie total.

Llanura aluvial

Se encuentra en la desembocadura de la subcuenca, en la parte central baja que ocurre entre los 0 y 100 msnm. Esta se caracteriza por ser un área sin elevaciones o depresiones prominentes, el material que la conforma es fragmentario, no consolidado, transportado y depositado por las corrientes presentes. Dentro del Sistema Ambiental este tipo de topoforma se desarrolla en una superficie de 11,141.128 ha, que corresponde al 18.07% de la superficie total.

Sierra baja

Se caracteriza por tener surcos en lugar de piedras en las alturas, su paisaje es el de una llanura que de pronto se asume en el abismo. Dentro del Sistema Ambiental este tipo de topoforma se desarrolla en una superficie de 7,497.590 ha, que corresponde al 12.16% de la superficie total.

Consulta pública

Lomerío tendido con cañadas

Conjunto de lomas extendido en forma horizontal con franjas de terreno suavemente inclinado formado en las bases de las cadenas montañosas, las cuales, presentan un relieve abrupto por procesos erosivos. Dentro del Sistema Ambiental este tipo de topoforma se desarrolla en una superficie de 6,873.032 ha, que corresponde al 11.15% de la superficie total.

Sierra baja con mesetas

Esta topoforma se define como una línea de montañas con una altitud mayor al entorno geográfico, estas sierras se localizan en valles intermontanos, están constituidos principalmente de rocas volcánicas acidas. Dentro del Sistema Ambiental este tipo de topoforma se desarrolla en una superficie de 1,383.746 ha, que corresponde al 2.24% de la superficie total.

Meseta disectada

Corresponde a un terreno elevado y llano de gran extensión de rocas ígneas extrusivas de tono oscuro, con lomas, las cuales, por procesos erosivos forman un relieve abrupto. Dentro del Sistema Ambiental este tipo de topoforma se desarrolla en una superficie de 957.895 ha, que corresponde al 1.55% de la superficie total.

Meseta basáltica con cañadas

Corresponde a terrenos elevados y llanos de gran extensión, de contenido basáltico, son características y comunes de las rocas en volcanes y derrames volcánicos, donde, por procesos erosivos se generó un relieve abrupto (cañadas). Dentro del Sistema Ambiental este tipo de topoforma se desarrolla en una superficie de 8.027 ha, que corresponde al 0.01% de la superficie total, siendo el tipo de roca con menor distribución en el SA.

Consulta pública

IV.2.1.5. Suelos

El suelo es la capa más superficial de la corteza terrestre, en la cual encuentra soporte la cubierta vegetal, y es el resultado de la interacción de varios factores ambientales, tanto geológicos, fisiográficos, climáticos, biológicos y el material parental que proviene de la roca madre. La interacción de estos factores determina las características de los suelos. (INE, 2006).

En la Península, debido a las características climáticas de aridez, la disgregación, es el proceso de intemperismo físico dominante en la formación de suelos; éste da lugar al agrietamiento y fragmentación de las rocas, que se realiza por factores como la temperatura y el viento entre otros. Se presentan además procesos acumulativos como depositación y adición (INEGI, 1995).

En Baja California Sur los climas que prevalecen son los muy secos semicálidos y cálidos, estos en interacción con factores tales como el material parental presente y el relieve, aunado a la poca actividad biótica, ocasionan que los procesos de intemperismo sean lentos; situación que ha dado lugar a la formación de suelos jóvenes, poco desarrollados y sin fase química en la mayoría de los casos.

Tomando como referencia el Conjunto de Datos Vectorial Edafológico, escala 1:250,000 Serie II INEGI (2014), a nivel SA se registra la presencia de 7 tipos de suelo correspondientes a **Regosol calcárico (Rgca), Leptosol arídico (LPad), Lluvisol esquelético (LVsk), Arenosol (AR), Fluvisol (FL), Vertisol arídico (VRad) y Solonchak (SC).**

A través de la siguiente tabla se muestra la distribución de cada tipo de suelo a la par con clave de identificación en el Sistema Ambiental, asimismo, por medio de la Figura IV-10 se puede observar la distribución que comprende cada uno de ellos.

Tabla IV-8. Tipos de suelo presentes en el SA definido para el proyecto.

No.	Clave	Clase	Superficie (m²)	Superficie (ha)	%
1	Rgca	Regosol calcárico	271,331,987.96	27,133.199	44.00
2	LPad	Leptosol arídico	164,985,384.21	16,498.538	26.76

Consulta pública

No.	Clave	Clase	Superficie (m²)	Superficie (ha)	%
3	LVsk	Lluvisol esquelético	109,963,287.39	10,996.329	17.83
4	AR	Arenosol	26,376,173.29	2,637.617	4.28
5	FL	Fluvisol	15,488,748.91	1,548.875	2.51
6	VRad	Vertisol arídico	14,423,113.87	1,442.311	2.34
7	SC	Solonchak	14,074,158.35	1,407.416	2.28
7	**Totales**		**616,642,853.97**	**61,664.285**	**100.00**

Consulta pública

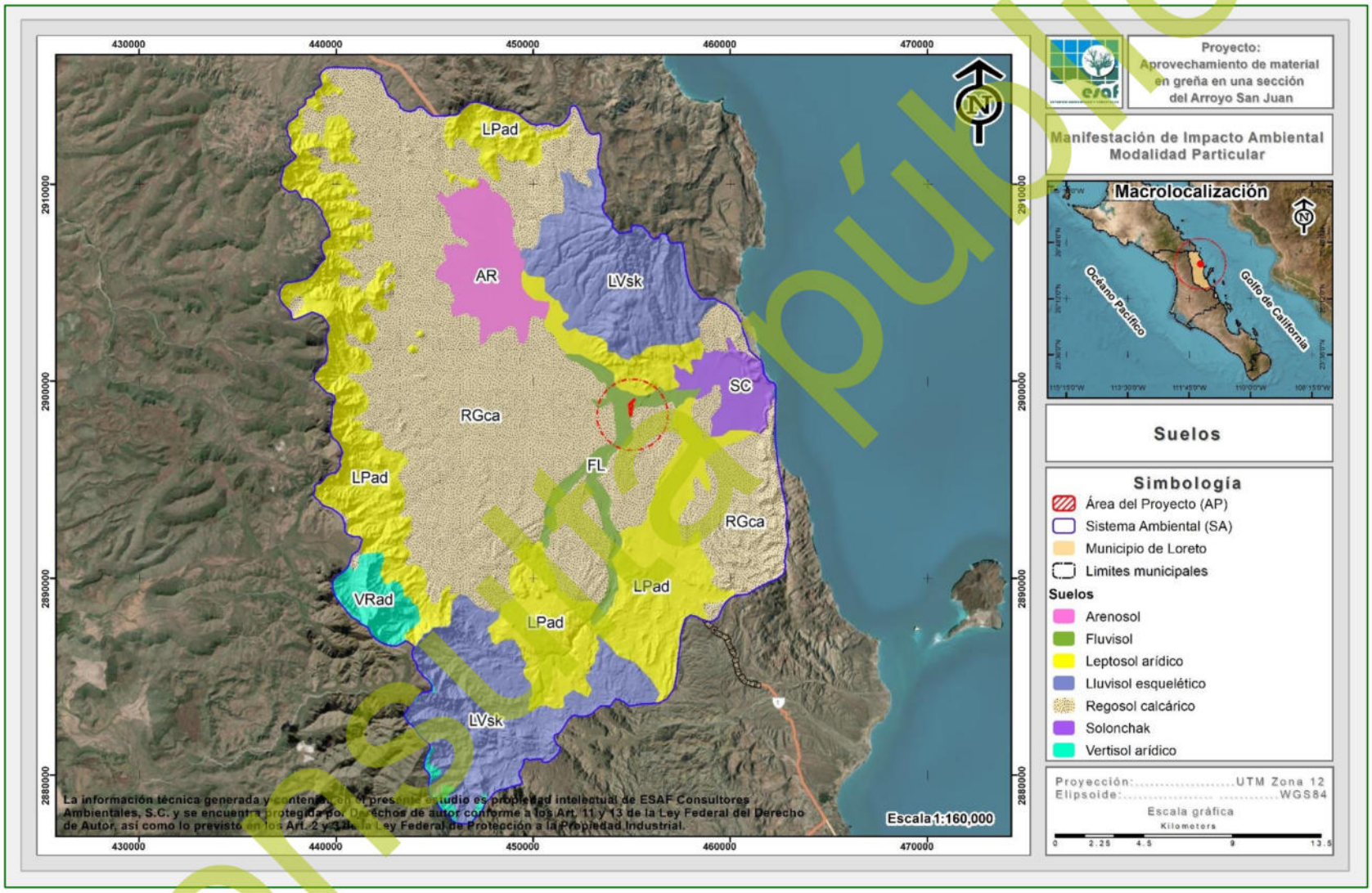

Figura IV-10. Tipos de suelos que se distribuyen en el SA donde se ubica el proyecto.

Consulta pública

A continuación, se describen cada uno de los tipos de suelos que se desarrollan en el Sistema Ambiental.

Regosol calcárico – Rgca

Es un tipo de suelo en el que se acumula carbonato de calcio, en algunas de sus capas, en general es de textura gruesa, de bajo contenido de materia orgánica, su capacidad de intercambio catiónico es baja, lo mismo que su fertilidad; registran elevadas concentraciones de calcio y de moderadas a altas de magnesio, su pH oscila entre 7.8 y 8.4. Dentro del Sistema Ambiental este tipo de suelo se desarrolla en una superficie de 27,133.199 ha, que corresponde al 44.00% de la superficie total, siendo el tipo de suelo con mayor distribución en el SA.

Leptosol arídico – LPad

El término leptosol deriva del vocablo griego "leptos" que significa delgado, haciendo alusión a su espesor reducido. El material original puede ser cualquiera tanto rocas como materiales no consolidados con menos del 10 % de tierra fina. Aparecen fundamentalmente en zonas altas o medias con una topografía escarpada y elevadas pendientes. Se encuentran en todas las zonas climáticas y, particularmente, en áreas fuertemente erosionadas. El desarrollo del perfil es de tipo AR o AC, muy rara vez aparece un incipiente horizonte B. En materiales fuertemente calcáreos y muy alterados puede presentar un horizonte móllico con signos de gran actividad biológica. Son suelos poco o nada atractivos para cultivos; presentan una potencialidad muy limitada para cultivos arbóreos o para pastos. Lo mejor es mantenerlos bajo bosque (INEGI, 2006). A nivel Sistema Ambiental se desarrolla un tipo de suelo arídico, el cual, es un suelo que tiene propiedades arídicas sin un horizonte takyrico o yérmico. Dentro del Sistema Ambiental este tipo de suelo se desarrolla en una superficie de 16,498.538 ha, que corresponde al 26.76% de la superficie total.

Consulta pública

Lluvisol esquelético – LVsk

Este tipo de suelos se desarrollan principalmente sobre una gran variedad de materiales no consolidados como depósitos glaciares, eólicos, aluviales y coluviales. Predominan en zonas llanas o con suaves pendientes de climas templados fríos o cálidos, pero con una estación seca y otra húmeda, como el clima mediterráneo. Cuando el drenaje interno es adecuado, presentan una gran potencialidad para un gran número de cultivos a causa de su moderado estado de alteración y su, generalmente, alto grado de saturación. Se diferencian de los Acrisoles en que son más fértiles en genera. A nivel Sistema Ambiental se desarrolla un tipo de suelo esquelético, el cual, es un suelo que tiene 40% o más (en volumen) de gravas u otros fragmentos gruesos promediado en una profundidad de 100 cm de la superficie del suelo o hasta roca continua o una capa cementada o endurecida, lo que esté a menor profundidad. Dentro del Sistema Ambiental este tipo de suelo se desarrolla en una superficie de 10,996.329 ha, que corresponde al 17.83% de la superficie total.

Arenosol – AR

El término Arenosol deriva del vocablo latino "arena" que significa arena, haciendo alusión a su carácter arenoso. Los Arenosoles se desarrollan sobre materiales no consolidados de textura arenosa que, localmente, pueden ser calcáreos. En pequeñas áreas puede aparecer sobre areniscas o rocas silíceas muy alteradas y arenizadas. Aparecen sobre dunas recientes, lomas de playas y llanuras arenosas bajo una vegetación herbácea muy clara y, en ocasiones, en mesetas muy viejas bajo un bosque muy claro. El clima puede ser cualquiera, desde árido a perhúmedo y desde muy frío a muy cálido. El perfil es de tipo AC, con un horizonte E ocasional. En la zona seca solo presenta un horizonte ócrico superficial. En los trópicos perhúmedos tienden a desarrollar un horizonte álbico. En la zona templada húmeda muestran rasgos iluviales de humus, hierro y arcilla, sin llegar a tener carácter diagnóstico. Dentro del Sistema Ambiental este tipo de suelo se desarrolla en una superficie de 2,637.617 ha, que corresponde al 4.28% de la superficie total.

Consulta pública

Fluvisol – FL

Son suelos formados por materiales acarreados por el agua, y constituidos por materiales disgregados, es decir, son suelos poco desarrollados. Se encuentran en todos los climas y regiones de México, cercanos a los lagos o sierras, desde donde escurre agua a los llanos, así como en los lechos de los ríos. Muchas veces presentan capas alternadas de arena, arcilla o gravas. Pueden ser someros o profundos, arenosos o arcillosos, fértiles o infértiles, en función del tipo de materiales que lo forman. Dentro del Sistema Ambiental este tipo de suelo se desarrolla en una superficie de 1,548.875 ha, que corresponde al 2.51% de la superficie total, y siendo el que se desarrolla en la superficie del AP.

Vertisol arídico – VRad

La formación de dichos suelos ha sido a partir del intemperismo de rocas ígneas y calizas, que han producido materiales arcillosos, los cuales con las variaciones de humedad son sometidos a expansiones y contracciones que provocan agrietamiento y mezcla de los componentes del suelo, tomando un solo horizonte. Presentan un horizonte A, cuya profundidad varía de 65 a 110 cm, en el perfil se aprecian varias capas de una coloración característica que va de pardo a pardo rojiza, debida a óxidos de hierro. Su contenido en arcillas es elevado, su textura es fina, además, pese al bajo contenido de materia orgánica, tiene alta capacidad de intercambio catiónico al calcio y al magnesio, como cationes intercambiables predominantes, y su pH es de 7.8. A nivel Sistema Ambiental se desarrolla un tipo de suelo arídico, el cual, es un suelo que tiene propiedades arídicas sin un horizonte takyrico o yérmico. Dentro del Sistema Ambiental este tipo de suelo se desarrolla en una superficie de 1,442.311 ha, que corresponde al 2.34% de la superficie total.

Solonchak – SC

Se caracterizan por presentar un alto contenido de sales en alguna porción del suelo o en su totalidad. Su uso agrícola está limitado a cultivos muy resistentes a las sales. El uso pecuario de estos suelos depende de la vegetación que sostienen; sin embargo,

Consulta pública

los rendimientos son bajos. Algunos de estos suelos se utilizan como salinas, presentando poca susceptibilidad a la erosión. Dentro del Sistema Ambiental este tipo de suelo se desarrolla en una superficie de 1,407.416 ha, que corresponde al 2.28%, siendo el tipo de suelo con menor distribución en el SA.

IV.2.1.6. Hidrografía

El estado de Baja California Sur, es una de las entidades más áridas del País y, en consecuencia, la necesidad del recurso agua es mayor. La existencia de corrientes superficiales permanentes es casi nula, debido principalmente a la escasez de lluvias y a la buena permeabilidad del terreno; sólo en algunas ocasiones se forman escurrimientos provocados en las temporadas de ciclones (INEGI,1995).

Tabla IV-9. Regiones Hidrológicas de la entidad a través de la Carta Hidrológica de Aguas Superficiales Escala 1:1'000,000 (INEGI, 2021).

Región	Cuenca	% de la superficie estatal
RH2 Baja California Centro Oeste (Vizcaíno)	L. San Ignacio-A. San Raymundo	15.11
	San Miguel-A. Del Vigía	21.64
RH3 Baja California Sur-Oeste (Magdalena)	A. Caracol-A. Candelaria	11.71
	A. Venancio-A. Salado	20.92
	A. Mezquital-A. Comondú	6.97
RH5 Baja California Centro-Este (Santa Rosalía)	A. Paterna-A. Mulegé	6.43
	A. Santa Isabel y Otros	0.41
RH6 Baja California Sur-Este (La Paz)	La Paz-Cabo San Lucas	9.09
	Isla Coronados-Bahía La Paz	3.98
	A. Frijol-A. San Bruno	**3.74**

El área donde se pretende desarrollar el proyecto pertenece a la **RH-6 Baja California Sur - Este (La Paz)**, la cual, engloba una superficie de 12,232 km^2; está formada por un conjunto de arroyos intermitentes que por lo general desembocan en el Golfo de California.

Específicamente el área de estudio está inscrita dentro de la **Cuenca Arroyo Frijol – Arroyo San Bruno** y sus escurrimientos que desembocan al Golfo de California.

Consulta pública

Dentro de esta cuenca, INEGI (2006) realizó una subdivisión a nivel subcuenca, tomando en consideración esta clasificación el proyecto queda inmerso en la subcuenca denominada **Arroyo San Juan**, tal y como se presenta en la Figura IV-12.

Consulta pública

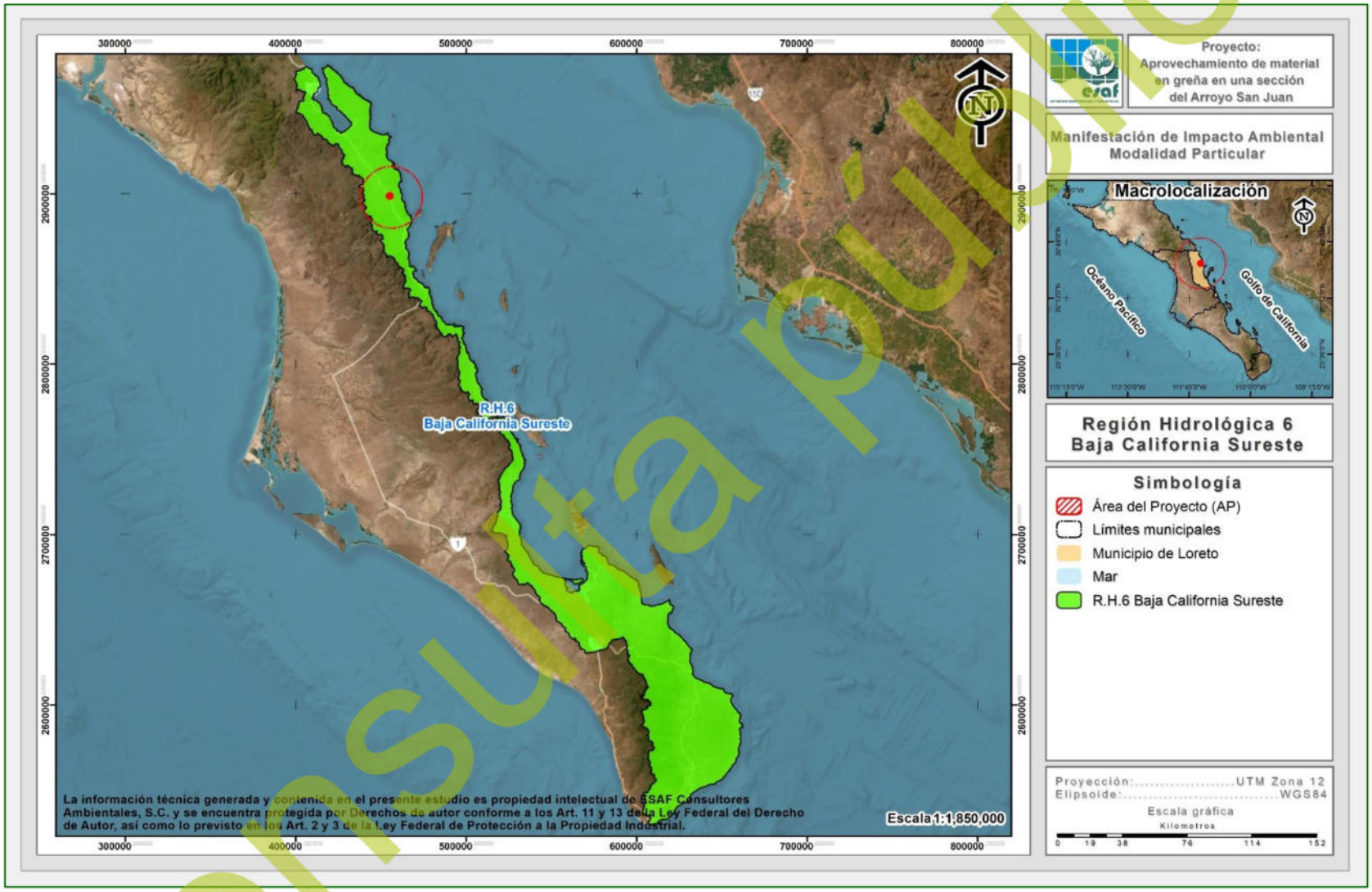

Figura IV-11. Caracterización hidrológica superficial del SA donde se ubica el proyecto.

Consulta pública

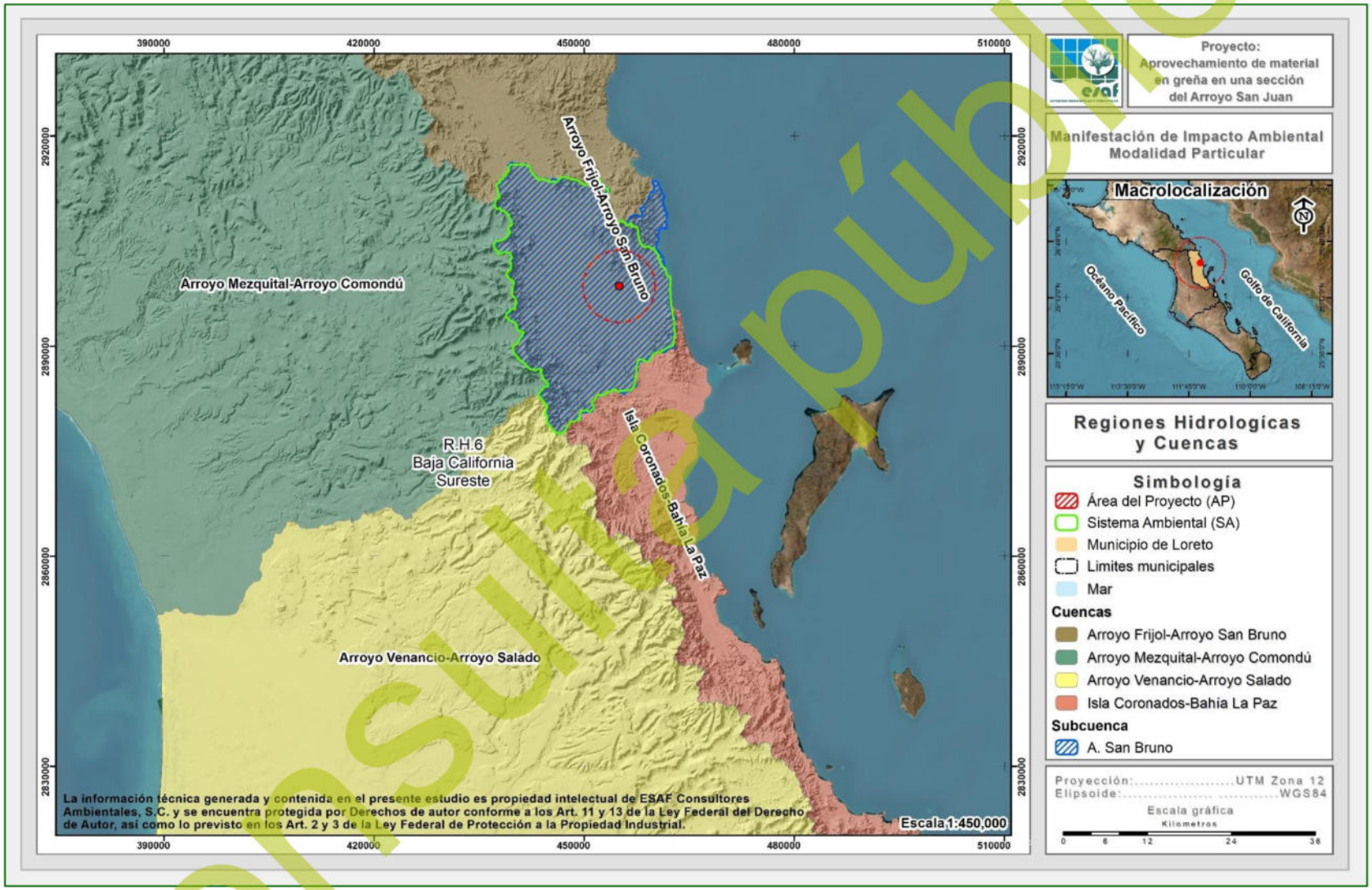

Figura IV-12. Ubicación del proyecto conforme a la cuenca Arroyo Frijol - Arroyo San Bruno.

Consulta pública

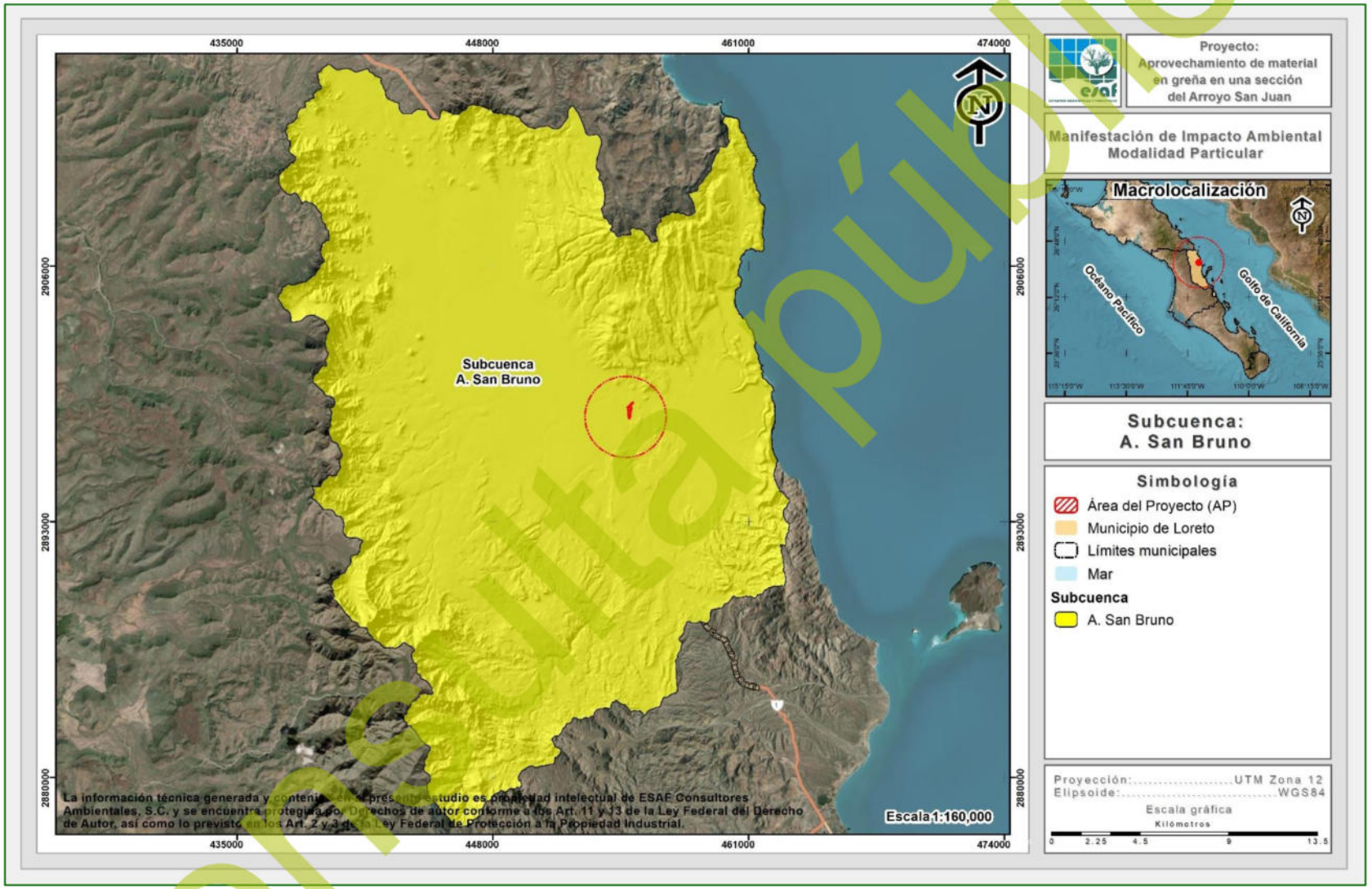

Figura IV-13. Ubicación del proyecto conforme a la subcuenca Arroyo San Bruno.

Consulta pública

IV.2.1.6.1. Hidrología superficial

Al interior del Sistema Ambiental definido para el proyecto se registran una gran cantidad de escurrimientos superficiales de carácter intermitente, dentro de los que destacan: **Arroyo La Sabanilla**, **Arroyo San Pedro**, **Arroyo El León**, **Arroyo Amarillo**, **Arroyo San Francisco** y **Arroyo San Juan**, siendo este último donde se localiza el Área del Proyecto (AP), tal y como se presenta en las siguientes figuras.

Consulta pública

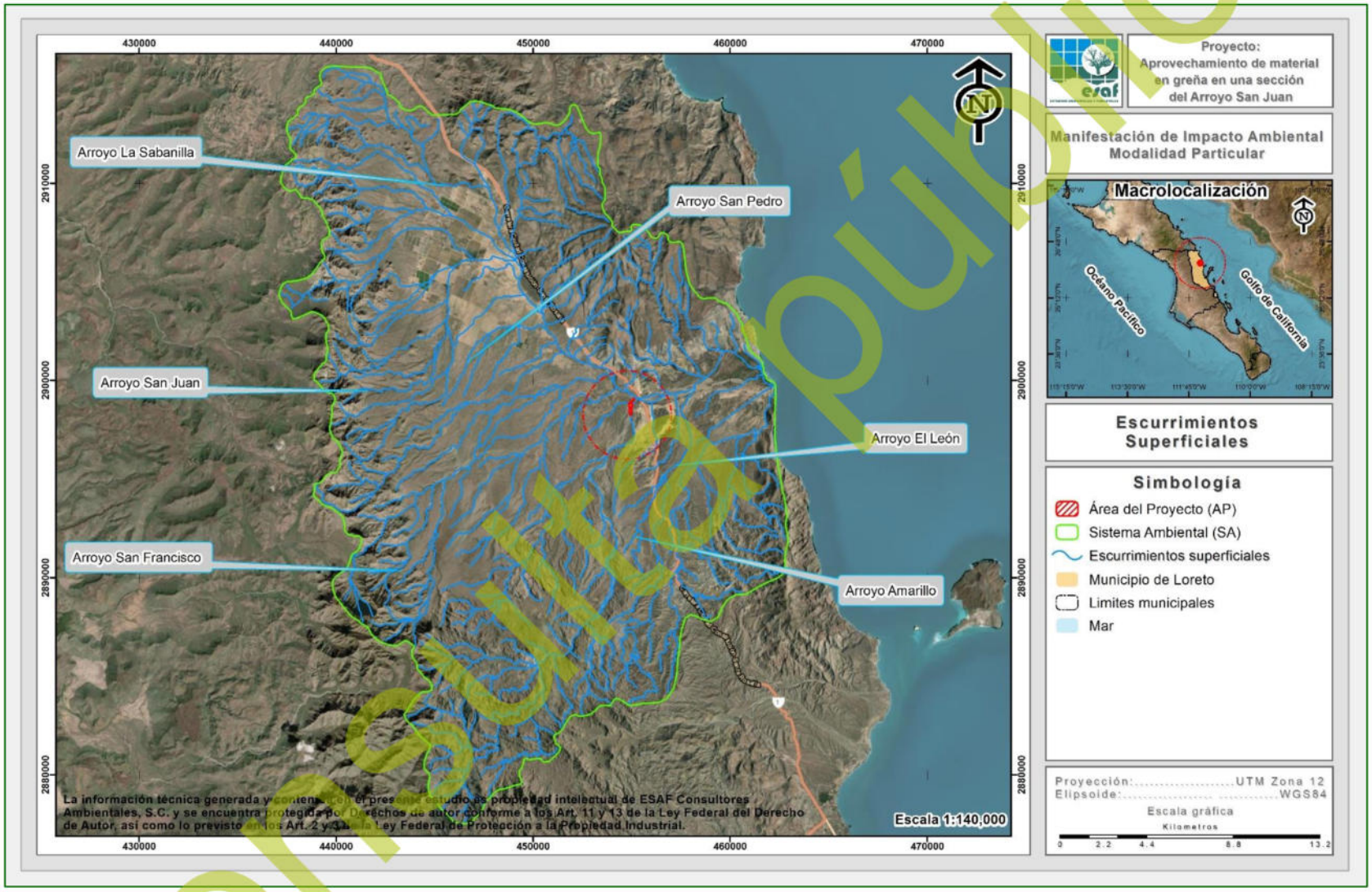

Figura IV-14. Hidrología superficial del SA donde se ubica el área propuesta para aprovechamiento.

Consulta pública

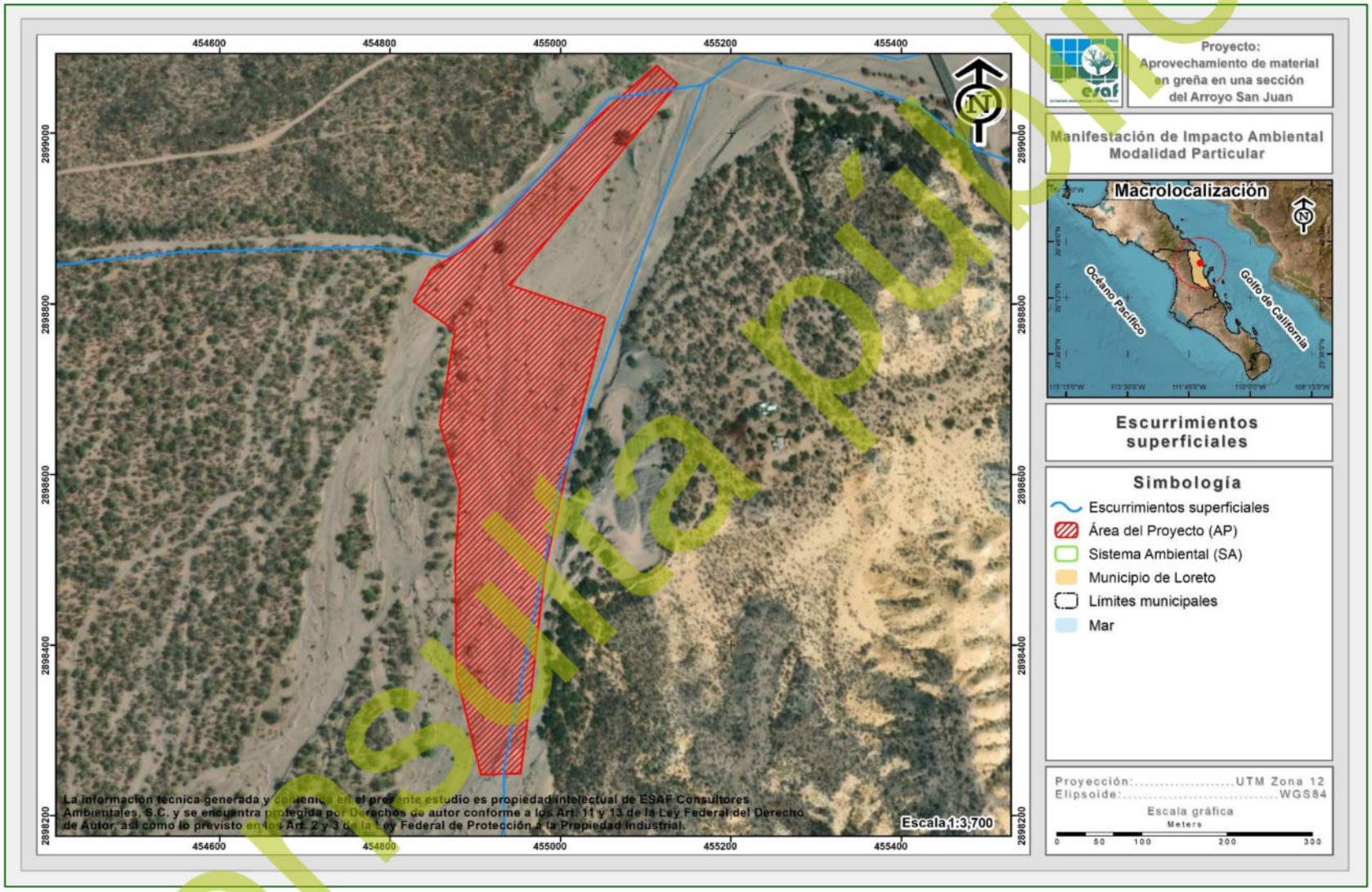

Figura IV-15. Hidrología superficial donde se ubica el área propuesta para aprovechamiento.

Consulta pública

IV.2.1.6.2. Hidrología subterránea

En el estado de Baja California Sur, la gran mayoría de los depósitos de agua subterránea tienen un comportamiento geohidrológico de tipo libre, aunque hay algunos depósitos de tipo confinado y semiconfinado. Los acuíferos están incluidos litológicamente en secuencias granulares no consolidadas y en material consolidado constituido por rocas sedimentarias y volcanoclásticas. Geocronológicamente, tales materiales acuíferos tienen una edad del Terciario-Reciente (INEGI, 1995).

Debido a la falta de ríos permanentes en Baja California Sur (BCS), el agua se obtiene principalmente de fuentes subterráneas. De acuerdo a CONAGUA (2013) la suma del agua subterránea concesionada en BCS coincide con la suma del agua que se recarga anualmente lo que indica que ya no existe disponibilidad de agua subterránea (en 18 de los 39 acuíferos, se presenta un déficit dada una mayor extracción y descarga natural comprometida, que la recarga del mismo sólo en época de huracanes y lluvias invernales de poca intensidad en el norte del estado).

Nuestro país se ha subdividido en 653 acuíferos y para Baja California Sur, le corresponden 39 acuíferos, de los cuales, 22 están sobreexplotados (Vizcaíno, San Ignacio, La Purísima, Santo Domingo, Santa Rita, El Conejo – Los Viejos, Melitón Albañez, La Matanza, Cañada Honda, Todos Santos, Plutarco Elías Calles, Cabo San Lucas, Cabo Pulmo, San José del Cabo, Los Planes, La Paz, El Coyote, San Juan B. Londó, San Marcos – Palo Verde, San Bruno, San Lucas y Santa Águeda) y 4 con intrusión salina (Santo Domingo, Los Planes, La Paz y Mulegé). Del total de los acuíferos, el 100.00% ha publicado su disponibilidad en el Diario Oficial de la Federación (CONAGUA, 2023).

De manera general el coeficiente de escurrimientos en el estado es de 0 a 5% principalmente en las bajadas, valles y llanuras, y de 5 a 10% en las sierras, mesetas y lomeríos. Por tal motivo y debido a la escasez de agua superficial es de alta importancia utilizar y conservar el agua subterránea razonablemente en todo el estado.

Consulta pública

Actualmente en el estado existen 16 zonas de explotación, la extensión del área de extracción de los 16 acuíferos suma alrededor de 3,666 km² (INEGI, 1995).

Los materiales que constituyen a esta zona son por lo general sedimentos clásticos de edad Terciario y Cuaternario, que se alternan y combinan en capas y paquetes de diferentes espesores. La permeabilidad de estos es alta y en menor proporción media (INEGI, 1995).

El Sistema Ambiental del proyecto se encuentra inmerso en el Acuífero **San Juan B. Londo (0329)**, tal y como se muestra en la Figura IV-13. Este acuífero se localiza en la porción centro-oriental del estado de Baja California Sur ubicado a 8 kilómetros de la línea de costa.

Con fecha de 09 de noviembre de 2023, se publicó en el Diario Oficial de la Federación (DOF) la actualización de la disponibilidad media anual de agua subterránea de los 653 acuíferos de los Estados Unidos Mexicanos; siendo para el acuífero mencionado una disponibilidad media anual de agua de 0.000 hm^3.

Consulta pública

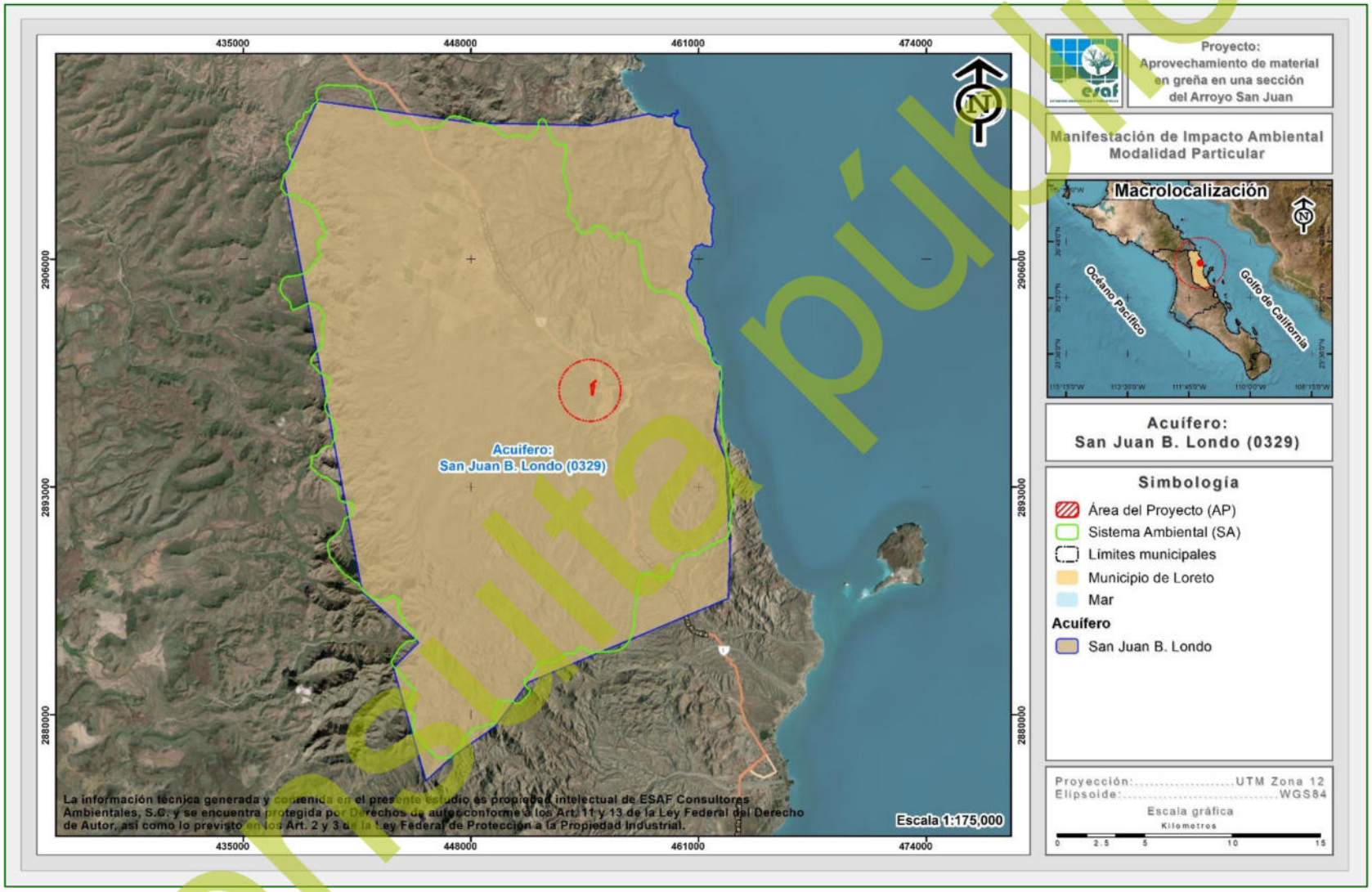

Figura IV-16. Acuífero en donde se encuentra inmerso el SA definido para el proyecto.

Consulta pública

IV.2.2. Medio biótico

IV.2.2.1. Flora silvestre

IV.2.2.1.1. Usos de Suelo y/o Vegetación a nivel SA

Con base en la clasificación del Conjunto de datos vectoriales, Escala 1:250,000 de la serie VII de INEGI (2021), se obtuvo una clasificación de 8 Usos de Suelo y/o Vegetación que se desarrollan al interior del SA donde se inserta el proyecto, los cuales, corresponden a **Matorral sarcocaule (MSC)**, **Matorral sarcocrasicaule (MSCC)**, **Mezquital xerófilo (MKX)**, **Agricultura de riego anual (RA)**, **Sin vegetación aparente (DV)**, **Vegetación secundaria arbustiva de matorral sarcocrasicaule (Vsa/MSCC)**, **Pastizal inducido (PI)** y **Bosque de encino (BQ)**.

A través de la siguiente tabla se muestra la distribución de cada tipo en el Sistema Ambiental, a la par de la clave de identificación, asimismo, por medio de la Figura IV-16 se puede observar la distribución que comprende cada uno de ellos.

Tabla IV-10. Usos de suelo y/o vegetación que se desarrollan en el SA definido para el proyecto.

No.	Clave	Uso de suelo y/o vegetación	Superficie (m²)	Superficie (ha)	%
1	MSC	Matorral sarcocaule	279,527,638.26	27,952.764	45.33
2	MSCC	Matorral sarcocrasicaule	248,912,069.52	24,891.207	40.37
3	MKX	Mezquital xerófilo	39,493,299.63	3,949.330	6.40
4	RA	Agricultura de riego anual	38,304,832.67	3,830.483	6.21
5	DV	Sin vegetación aparente	4,688,498.92	468.850	0.76
6	Vsa/MSCC	Vegetación secundaria arbustiva de matorral sarcocrasicaule	3,338,345.22	333.835	0.54
7	PI	Pastizal inducido	1,706,363.54	170.636	0.28
8	BQ	Bosque de encino	671,806.21	67.181	0.11
8	**Totales**		**616,642,853.97**	**61,664.285**	**100.00**

Consulta pública

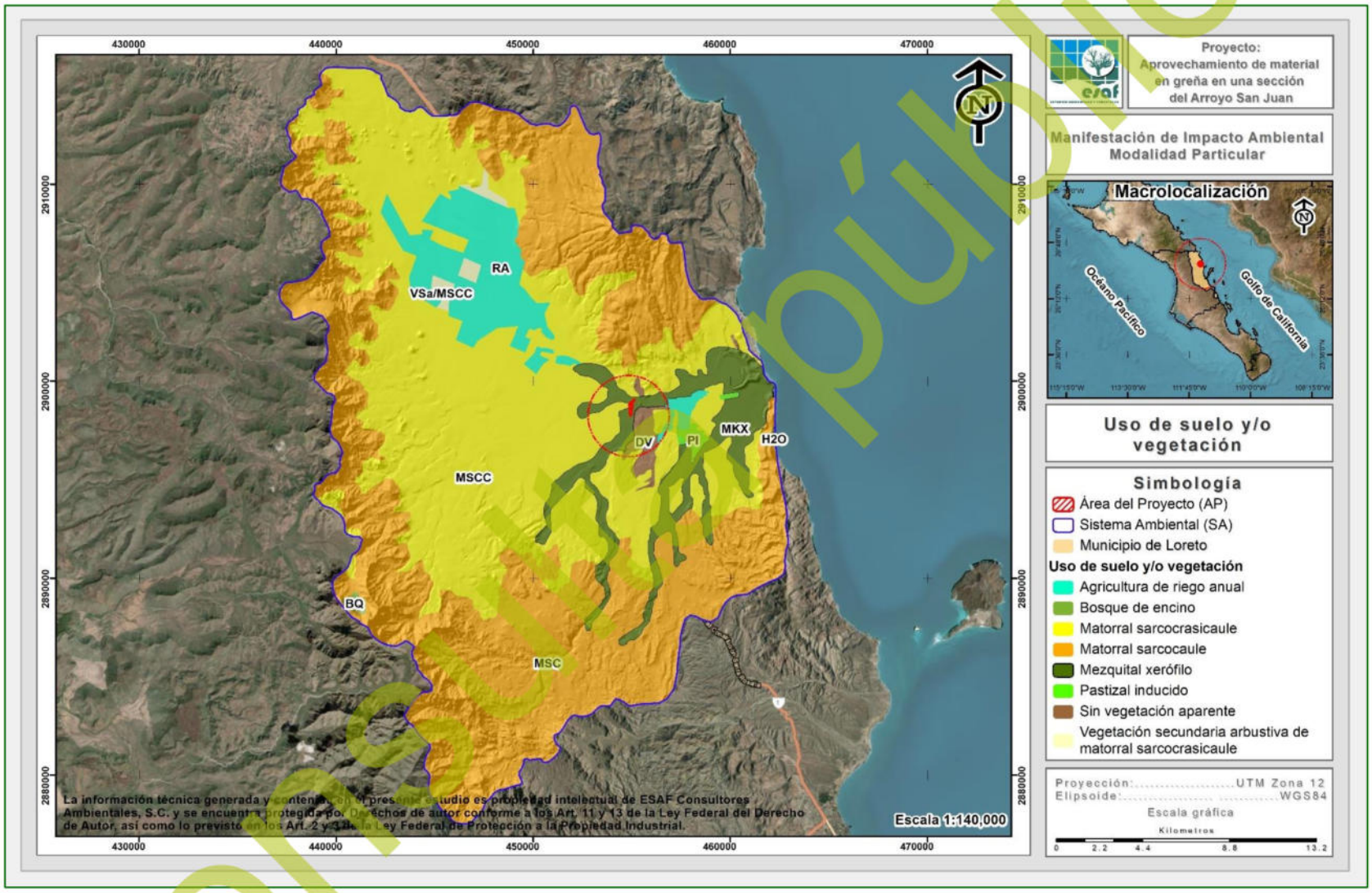

Figura IV-17. Tipos de uso de suelo y vegetación para el SA donde se ubica el proyecto.

Consulta pública

A continuación, se presenta la descripción de cada uno de los usos de suelo y/o vegetación identificados a nivel del Sistema Ambiental (SA), en orden de mayor a menor superficie de ocupación.

Matorral sarcocaule – MSC

Dentro de los matorrales xerófitos se encuentra el matorral sarcocaule que se caracteriza por la dominancia de arbustos de tallos carnosos, gruesos, en ocasiones retorcidos y algunos con corteza papirácea (de textura semejante al papel). Crecen en los climas muy cálidos, cálidos y semicálidos, con precipitaciones desde los 100 a los 300 mm anuales. Generalmente se encuentran en los suelos regosoles, yermosoles, litosoles y fluvisoles, así como en algunos vertisoles, debido principalmente a que están adaptados a los suelos someros con poco contenido de materia orgánica sobre los cuales se enraízan adecuadamente formando comunidades con densidad media a baja. Típicamente, el matorral sarcocaule se presenta en superficies de escasa elevación sobre el nivel del mar, ocupando planicies aluviales y lomeríos bajos. Especies arbustivas altas y representativas son: lomboy blanco (*Jatropha cinerea*), matacora (*J. cuneata*), torote rojo (*Bursera microphylla*), cardón pelón (*Pachycereus pringlei*), pitaya agria (*Machaerocereus gummosus*), pitaya dulce (*Lemairocereus thurberii*), datilillo (*Yucca valida*), palo Brasil (*Haematoxylon brassiletto*), ciruelo (*Cyrtocarpa edulis*) y palo Adán (*Fouquieria diguetii*). Un estrato arbustivo bajo lo integran como especies dominantes: chamizo (*Ruellia peninsularis*), tabardillo (*Calliandra peninsularis*), cabeza de ángel (*C. eriophylla*), tabardillo cenizo (*Aeschynomene nivea*), orégano (*Lippia palmeri*), golondrinón (*Euphorbia magdalenae*) y malva rosa (*Melochia tomentosa*). Dentro de las trepadoras se encuentran la yuca (*Merremia aurea*), San Miguelito (*Antigonon leptopus*) y ortiguilla (*Tragia amblyodontha*). Dentro de las anuales es posible encontrar: *Euphorbia eriantha*, navajita (*Bouteloua annua*), *Cryptantha grayi*, manzanilla blanca (*Perityle emoryi*), *Houstonia* spp. y *Nama coulteri* (CIBNOR, 1994). Dentro del Sistema Ambiental este uso de suelo y/o vegetación se desarrolla en una superficie de

Consulta pública

27,952.764 ha, que corresponde al 45.33% de la superficie total del mismo, siendo el USV con mayor distribución en el SA.

Matorral sarcocrasicaule – MSCC

Se reporta como una asociación vegetal de transición, previo a la aparición del matorral sarcocaule. Considerando que en este tipo de vegetación son menores las actividades de aprovechamiento que se registran dada la complejidad para acceder a la misma, su estado de conservación puede considerarse como bueno. Se caracteriza por la presencia de gran número de formas de vida o biotipos, destacando entre ellas las especies sarcocaule (plantas de tallos gruesos y carnosos) y crasicaule (plantas de tallos suculentos y jugosos), como Pachycormus discolor, Fouquieria columnaris, Pachycereus pringlei, Opuntia Spp. Tiene una distribución restringida a pequeños manchones que se entremezclan con otros matorrales. El clima donde se desarrolla es muy seco semicálido con lluvias en invierno, en el cual las temperaturas medias anuales varían de 18 a 20º C y las precipitaciones son menores a 100 milímetros anuales; se desarrolla sobre regosoles (INEGI, 1995).

Las especies dominantes y que forman parte del Matorral Sarcocrasicaule son cactus, muchos de crecimiento candelabriforme y talla elevada, aunque regularmente Pachycereus pringlei es el dominante fisonómicamente; hay especies constantes en este tipo de matorral: *Acacia goldmanii*, *Fouquieria digueti*, *Krameria parvifolia*, *Lophocereus schottii var. schottii*, *Mammillaria dioica*, *Olneya tesota*, *Opuntia ciribe*, *Pedilanthus macrocarpus*, *Yucca valida*, y *Larrea tridentata* (INEGI, 1995). Dentro del Sistema Ambiental este uso de suelo y/o vegetación se desarrolla en una superficie de 24,891.207 ha, que corresponde al 40.37% de la superficie total del SA.

Mezquital xerófilo – MKX

Este tipo de comunidad se desarrolla desde los 100 hasta los 2,300 m de altura y se presentan principalmente en llanuras, y en menor proporción sobre sierras y lomeríos. Los principales estratos son arbustivos asociados a otros tipos de matorrales xerófilos como el matorral desértico micrófilo. Las especies presentes son; *Prosopis juliflora*,

Consulta pública

Acacia spp., *Opuntia sp*, *Jatropha sp* y *Bouteloua spp*. Dentro del Sistema Ambiental este uso de suelo y/o vegetación se desarrolla en una superficie de 3,949.330 ha, que corresponde al 6.40% de la superficie total del SA definido para el proyecto.

Agricultura de riego anual – RA

Estos agrosistemas utilizan agua suplementaria para el desarrollo de los cultivos durante el ciclo agrícola, por lo que su definición se basa principalmente en la manera de cómo se realiza la aplicación del agua, por ejemplo la aspersión, goteo, o cualquier otra técnica, es el caso del agua rodada (distribución del agua a través de surcos o bien tubería a partir de un canal principal y que se distribuye directamente a la planta), por bombeo desde la fuente de suministro (un pozo, por ejemplo) o por gravedad cuando va directamente a un canal principal desde aguas arriba de una presa o un cuerpo de agua natural (INEGI, 2014). Dentro del Sistema Ambiental este uso de suelo y/o vegetación se desarrolla en una superficie de 3,830.483 ha, que corresponde al 6.21% de la superficie total del SA definido para el proyecto.

Sin vegetación aparente – DV

Se incluyen bajo este rubro los eriales, depósitos litorales, jales, dunas y bancos de ríos que se encuentran desprovistos de vegetación o que ésta no es aparente. (INEGI, 2005). Dentro del Sistema Ambiental este uso de suelo y/o vegetación se desarrolla en una superficie de 468.850 ha, que corresponde al 0.76% de la superficie total del mismo.

Vegetación secundaria arbustiva de matorral sarcocrasicaule – Vsa/MSCC

Esta comunidad se desarrolla transcurrido un tiempo después de la eliminación o perturbación de la vegetación original. Se caracteriza por la presencia de gran número de formas de vida o biotipos, destacando entre ellas las especies sarcocaule (plantas de tallos gruesos y carnosos) y crasicaule (plantas de tallos suculentos y jugosos Dentro del Sistema Ambiental este uso de suelo y/o vegetación se desarrolla en una superficie de 333.835 ha, que corresponde al 0.54% de la superficie total del mismo.

Consulta pública

Pastizal inducido – PI

Esta comunidad dominada por gramíneas o graminoides aparece como consecuencia del desmonte de cualquier tipo de vegetación; también puede establecerse en áreas agrícolas abandonadas o bien como producto de áreas que se incendian con frecuencia. Los pastizales inducidos algunas veces corresponden a una fase de la sucesión normal de comunidades vegetales, cuyo clímax es por lo común un bosque o un matorral. A consecuencia del pastoreo intenso o de los fuegos periódicos, o bien de ambos factores juntos, se detiene a menudo el proceso de la sucesión y el pastizal inducido permanece como tal mientras perdura la actividad humana que lo mantiene.

Otras veces el pastizal inducido no forma parte de ninguna serie normal de sucesión de comunidades, pero se establece y perdura por efecto de un intenso y prolongado disturbio, ejercido a través de tala, incendios, pastoreo y muchas con ayuda de algún factor del medio natural, como, por ejemplo, la tendencia a producirse cambios en el suelo que favorecen el mantenimiento del pastizal (INEGI, 2014). Dentro del Sistema Ambiental este uso de suelo y/o vegetación se desarrolla en una superficie de 170.636 ha, que corresponde al 0.28% de la superficie total del mismo.

Bosque de encino – BQ

Esta asociación vegetal se observa formando parte de la transición de selvas a BQ y BMM. Es una comunidad vegetal formada por diferentes especies de encinos o robles del género Quercus; estos bosques generalmente se encuentran como una transición entre los bosques de coníferas y las selvas, pueden alcanzar desde los 4 hasta los 30 m de altura más o menos abiertos o muy densos; se desarrollan en muy diversas condiciones ecológicas desde casi el nivel del mar hasta los 3,000 m de altitud. En general este tipo de comunidad se encuentra muy relacionada con los de pino, formando una serie de mosaicos difíciles de cartografiar dependiendo de la escala que se esté trabajando; con respecto a las características de distribución, tanto de encinos como de pinos, son muy similares.

Consulta pública

Las especies más comunes de estas comunidades son encino laurelillo (*Quercus laurina*), encino nopis (*Q. magnolifolia*), encino blanco (*Q. candicans*), roble (*Q. crassifolia*), encino quebracho (*Q. rugosa*), encino tesmilillo (*Q. crassipes*), encino cucharo (*Q. urbanii*), charrasquillo (*Q. microphylla*), encino colorado (*Q. castanea*), encino prieto (*Q. laeta*), laurelillo (Q. mexicana), Q. glaucoides, *Q. scytophylla* y en zona tropicales Quercus oleoides. Por las características de los encinos, estos bosques han sido muy explotados con fines forestales para la extracción de madera para la elaboración de carbón y tablas para el uso doméstico, lo cual provoca que este tipo de vegetación tienda a fases secundarias las que a su vez sean incorporadas a la actividad agrícola y pecuaria (INEGI, 2005). Dentro del Sistema Ambiental este uso de suelo y/o vegetación se desarrolla en una superficie de 67.181 ha, que corresponde al 0.11% de la superficie total del SA, siendo el USV con menor distribución.

IV.2.2.1.2. Usos de suelo y/o vegetación a nivel AP

IV.2.2.1.2.1. Metodología para determinar los usos de suelo y/o vegetación

Para determinar los diferentes usos de suelo y/o vegetación que se distribuye en la superficie donde se ejecutará el proyecto, se consideraron lo siguientes pasos:

1. **Revisión de información en las superficies específicas.** Una vez obtenido el Uso de Suelo y/o Vegetación a nivel SA definido para el proyecto, se realizó una sobreposición de este uso de suelo con la superficie total del proyecto mediante la utilización de los Sistemas de Información Geográfica para así, obtener el uso de suelo y/o vegetación en esta superficie.

2. **Recorridos de campo. Apoyados de GPS Garmin etex**, se realizaron recorridos por cada una de las áreas para confirmar, y determinar la existencia o no de diferentes asociaciones vegetales y usos de suelo en cada una de las fracciones de terreno consideradas para el desarrollo del proyecto.

Consulta pública

IV.2.2.1.2.2. Resultados de usos de suelo y/o vegetación a nivel AP

A continuación, se presenta la descripción del uso de suelo y/o vegetación identificada a nivel Área del Proyecto (AP).

Conforme a la cartografía de INEGI (2021) al interior del AP se desarrolla Mezquital xerófilo, sin embargo, realizando recorridos en el Área del Proyecto se tiene que la superficie del terreno específica donde se pretende desarrollar el proyecto se encuentra desprovista de vegetación forestal, ya que se trata de una superficie de un arroyo denominado "San Juan", el cual, consiste en un cauce federal, tal y como se muestra en las siguientes fotografías.









Estas y otras fotografías se incluyen de manera impresa por medio del **Anexo 7** de esta MIA-P.

Consulta pública

IV.2.2.2. Fauna silvestre

IV.2.2.2.1. Análisis general bibliográfico

A nivel mundial, una de las regionalizaciones faunísticas más aceptables es la propuesta por P. L. Sclater y A.L. Wallace, que divide a América en dos regiones: Neártica y Neotropical, cuyos límites se encuentran precisamente en territorio mexicano y siguen, de manera muy irregular, la línea del Trópico de Cáncer (Figura IV-18).

La región neártica comprende a Norteamérica, incluyendo las regiones áridas y altiplánicas del norte y centro de México; a su vez la región árida neotropical se extiende desde las zonas cálidas y húmedas de México hasta el extremo austral de América del Sur. Cada una de estas áreas presenta una fauna característica que refleja en gran medida el grado de aislamiento biogeográfico que han tenido en su historia geológica (INEGI, 2008).

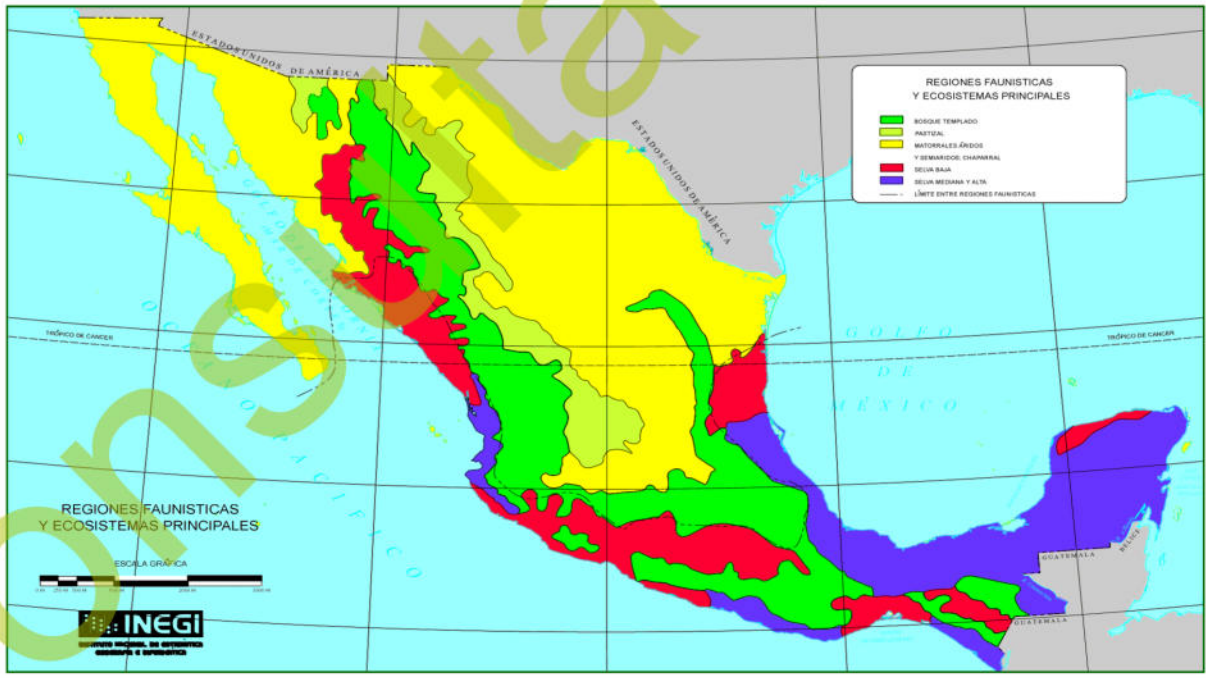

Figura IV-18. Región faunística donde se ubica el proyecto.

Wilbur (1987) reconoce los distritos faunísticos del desierto del Vizcaíno y de Los Cabos, en la Península no hay especies indicadoras que muestren con claridad la

Consulta pública

separación de las distintas zonas geográficas; como sucede en otras regiones más septentrionales de Norteamérica, sino más bien es la estructura de las comunidades faunísticas las que caracterizan a una región determinada.

Debido a su posición geográfica, el Desierto de El Vizcaíno presenta un importante centro de diferenciación biológica y aunque existen pocas especies endémicas, su importancia se manifiesta por el gran número de endemismos al nivel de subespecies, principalmente mamíferos y reptiles (CONANP, 2000).

Dada su extensión, situación geográfica y aislamiento, la región es de particular importancia para la distribución de la fauna en la península (CONANP, 2000).

La fauna de la región del Vizcaíno podría significar un gran recurso económico para los pobladores de la región y entrada de divisas para el país. Como es el caso del borrego cimarrón, que ya lo proporciona, especie de alto valor para el turismo cinegético y ecoturístico, por otro lado, otras especies como el venado bura, con potencial productivo, requieren una revalorización, local, regional, nacional e internacional (CONANP, 2000).

Considerando lo anterior, a continuación, se presenta la caracterización de cada uno de los principales grupos de fauna, a nivel distrito faunístico.

Para la región se señala la presencia de 43 especies de reptiles comprendidas en 14 familias. Destacan por su número de especies las familias *Colubridae* (culebras) con 15 especies y *Phrynosomatidae* (cachoras o lagartijas) con siete. Dentro del grupo de los anfibios se reporta la presencia de 4 de ellos.

Dentro de las aves se reportan entre terrestres y acuáticas un total de 192, dentro de las terrestres el mayor número de especies está esencialmente en el orden de los paseriformes mientras que en el caso de las acuáticas, el orden mejor representado fue el charadriiformes.

La secuencia y nomenclatura de las especies de mamíferos de la región, se tomó de Mammal Species of the World (Wilson y Reeder, 2005). Componen el elenco 69

Consulta pública

especies de mamíferos, destacando la presencia de *Antilocarpa americana peninsularis* por encontrarse en peligro de extinción; mientras que en la categoría de amenazadas se reportan *Vulpes macrotes devia* y *Notiosorex crawfordi*. Por otra parte, otras especies como *Odocoileus hemionus* y *Ovis canadienses* se reportan como amenazada y sujeta a protección especial, respectivamente; mientras que *Puma concolor* y *Lynx rufus*, aunque no se encuentran enlistadas en alguna categoría de protección, históricamente han sido fuertemente afectados por la cacería realizada por los pobladores locales en defensa de su ganado.

Estos niveles de endemismo y los altos porcentajes mostrados en los diferentes grupos zoológicos denotan el aislamiento genético al que han estado sujetas las poblaciones de las especies en la región. A pesar de la influencia del Desierto Sonorense sobre la biota en general, un porcentaje importante de la fauna no comparte afinidades con los grupos similares de las porciones del norte de la península, en algunos casos sobre todo a nivel específico (reptiles; grupo de desplazamiento reducido) y en los otros grupos a nivel subespecífico (aves y mamíferos; grupos de mayores posibilidades de desplazamiento) (CIBNOR, 1994).

A continuación, se presenta el análisis de la fauna (vertebrados en sus tres principales grupos: aves, mamíferos y reptiles) dentro de la zona aledaña al área de interés, misma que está determinada por la presencia de las comunidades vegetales. Es importante señalar que el análisis se realiza a partir del nivel de incidencia en la zona faunística de la región.

IV.2.2.2.2. Análisis específico en el Área del proyecto (AP)

Se realizó un monitoreo de fauna silvestre por la superficie del proyecto y áreas aledañas del cauce federal Arroyo San Juan, con base en las siguientes técnicas de monitoreo.

- ✓ **Aves.** Para el registro de aves se utilizó el método de búsqueda intensiva descrita en Ralph *et al.* (1996), que consiste en realizar caminatas libres para el registro e identificación visual de especies mediante el uso de binoculares, o

Consulta pública

acústico mediante el registro de cantos y llamados, con lo cual se incrementa la posibilidad de detección de especies de aves poco conspicuas. Este trabajo se apoyó con la guía de campo especializada sobre las aves de Norteamérica (Kaufman, 2005), para una mejor identificación de las especies.

- ✓ **Mamíferos.** Para el grupo de la mastofauna, dadas sus características de rápido desplazamiento se usaron técnicas de muestreos indirectos de excretas, huellas, rastros y madrigueras.
- ✓ **Reptiles.** Para el registro de la herpetofauna se utilizó el método de muestreo denominado "recorridos al azar", que consiste en examinar sobre y debajo de rocas, en troncos y hojarasca, así como dentro de grietas donde pueden habitar especies de anfibios y reptiles; registrando: observación directa, huella, rastro, excreta y/o madriguera.

Por medio de dos transectos se realizaron cuatro recorridos (dos recorridos en cada transecto) por la mañana y por la tarde durante cuatro días consecutivos del mes de enero de 2026; los recorridos se realizaron a pie registrando en una bitácora la evidencia encontrada para su posterior verificación, o en su caso, la identificación de los registros visuales obtenidos en campo.

Los datos recabados fueron: Los datos recabados para cada uno de los grupos fueron: Nombre de la especie, Número de individuos observados, Actividad, Fecha y Hora.

Los transectos utilizados para el avistamiento de los tres grupos de vertebrados fueron de 5 metros de ancho por 400 metros de longitud que, multiplicados por el número de los recorridos (4) en los transectos nos arroja una superficie de muestreo de 8,000 m^2.

Ubicación geográfica de los transectos de muestreo

En la siguiente tabla se presentan las coordenadas UTM del transecto realizado en el AP y áreas aledañas, mientras que en Figura IV-18 posterior se muestra la ubicación geográfica de la misma.

Consulta pública

Tabla IV-11. Coordenadas UTM de los transectos realizados en el AP.

Transecto de fauna a nivel AP				
Transecto	Coordenadas UTM, WGS84 Zona 12Q			
	Inicia		Termina	
	X	Y	X	Y
1	455099	2899037	454927	2898708
2	454921	2898664	454925	2898270

Consulta pública

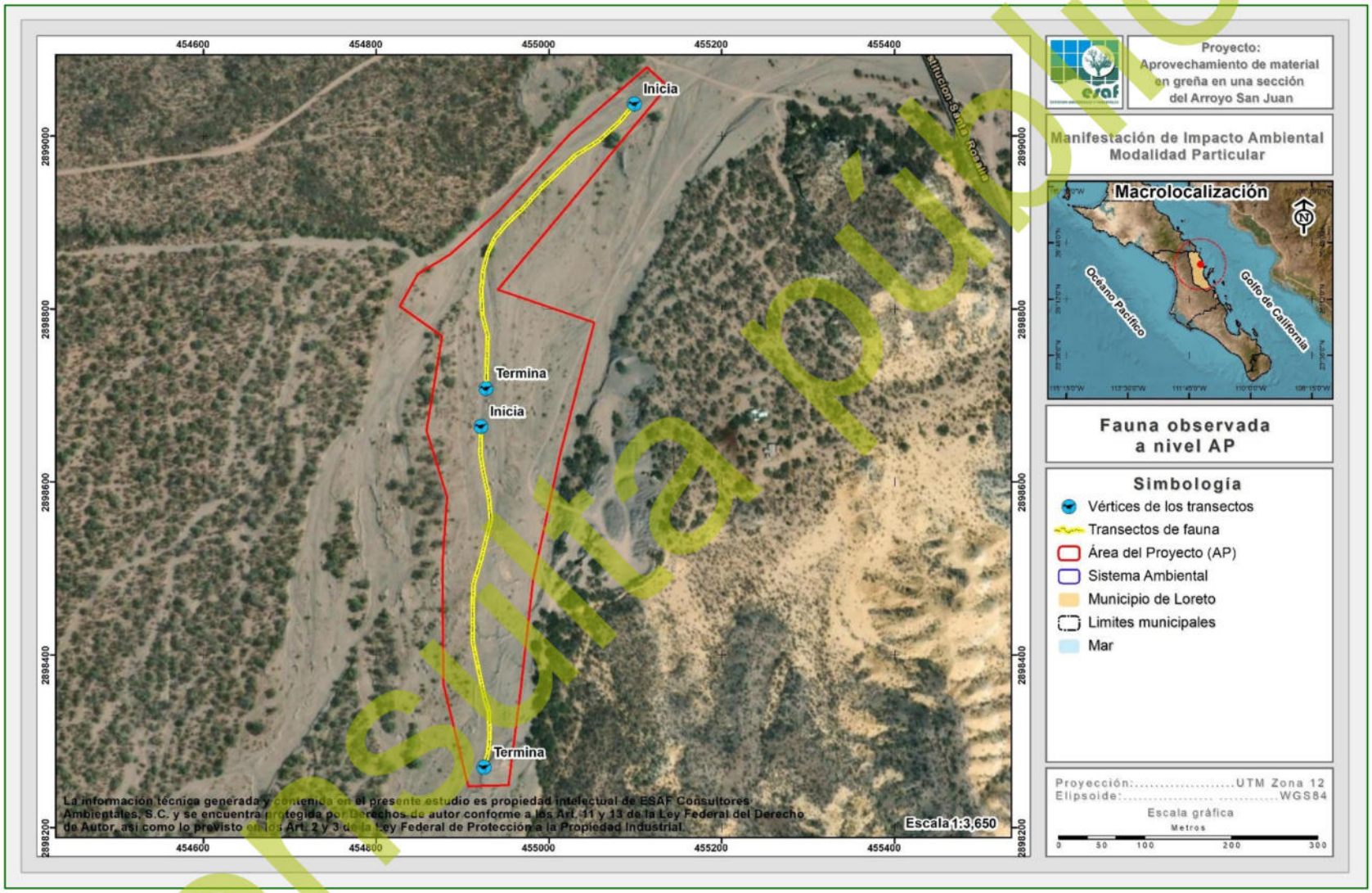

Figura IV-19. Ubicación geográfica de los transectos de fauna silvestre realizados en el AP y áreas aledañas.

Consulta pública

IV.2.2.2.2.1. Resultados

Como resultado de los recorridos de campo realizados en el AP y áreas cercanas se registraron un total de 19 especies de fauna silvestre, las cuales, 14 corresponden al grupo de las aves (73.68% del total), 3 especies para el grupo de los mamíferos (15.79% del total) y de 2 especies para el grupo de los reptiles (10.53% del total), tal y como se muestra en la siguiente figura.

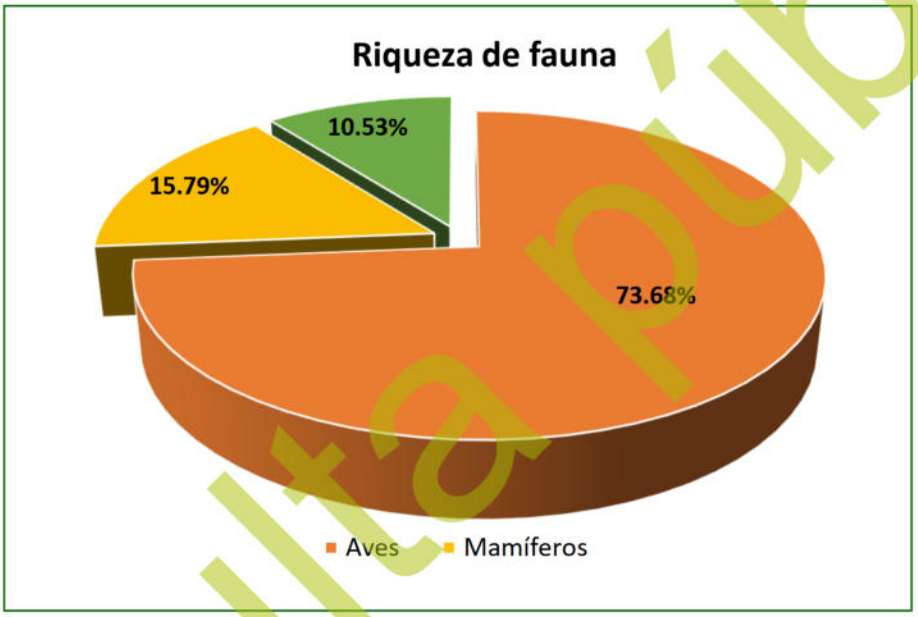

Figura IV-20. Distribución de la riqueza de fauna silvestre en el AP y áreas aledañas.

A continuación, se presenta los datos de riqueza, especies enlistadas en alguna categoría conforme a la NOM-059-SEMARNAT-2010, abundancia e índice de Shannon para cada uno de los grupos muestreados.

Riqueza

a) Aves

Para este grupo se obtuvo una riqueza de 14 especies pertenecientes a 12 familias diferentes; donde, las familias Mimidae y Picidaees son las mejores representadas con 2 especies (14.29% de la riqueza total), mientras que, las 10 familias restantes

Consulta pública

presentan solamente una especie (7.14% de la riqueza total, respectivamente), tal y como se muestra en la siguiente tabla y figura.

Tabla IV-12. Riqueza de especies de aves observadas en el AP y áreas aledañas.

No.	Nombre común	Nombre científico	Familia	%
1	Güeribo	*Toxostoma cinereum*	Mimidae	14.29
2	Cenzontle norteño	*Mimus polyglottos*	Mimidae	
3	Carpintero del desierto	*Melanerpes uropygialis*	Picidae	14.29
4	Carpintero mexicano	*Dryobates scalaris*	Picidae	
5	Cardenal norteño	*Cardinalis cardinalis*	Cardinalidae	7.14
6	Aura	*Cathartes aura*	Cathartidae	7.14
7	Paloma alas blancas	*Zenaida asiatica*	Columbidae	7.14
8	Correcaminos norteño	*Geococcyx californianus*	Cuculidae	7.14
9	Pinzón mexicano	*Haemorhous mexicanus*	Fringillidae	7.14
10	Verdugo americano	*Lanius ludovicianus*	Laniidae	7.14
11	Chacuaca	*Callipepla californica*	Odontophoridae	7.14
12	Baloncillo	*Auriparus flaviceps*	Remizidae	7.14
13	Matraca del desierto	*Campylorhynchus brunneicapillus*	Troglodytidae	7.14
14	Lelo	*Myiarchus cinerascens*	Tyrannidae	7.14
14	**Total**			**100.00**

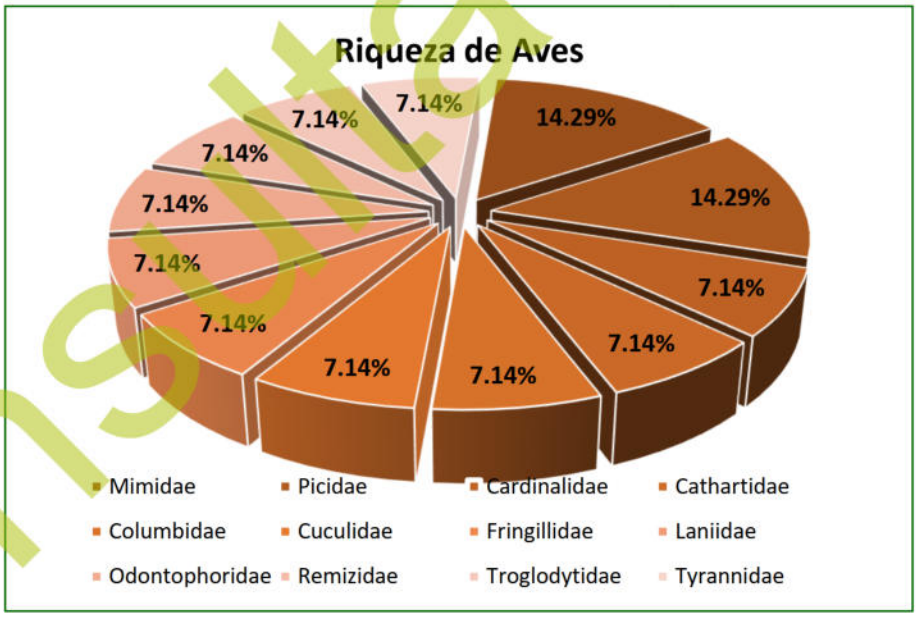

Figura IV-21. Riqueza de especies de aves registradas en el AP y áreas aledañas.

Consulta pública

b) Mamíferos

En este grupo se registraron solamente tres especies, representadas a su vez por tres familias diferentes, donde, cada una es representada por una especie (33.33% de la riqueza total, respectivamente), tal y como se muestra en la siguiente tabla y figura.

Tabla IV-13. Riqueza de especies de mamíferos observados en el AP y áreas aledañas.

No.	Nombre común	Nombre científico	Familia	%
1	Juancito	*Ammospermophilus leucurus*	Sciuridae	33.33
2	Liebre	*Lepus californicus*	Leporidae	33.33
3	Zorra gris	*Urocyon cinereoargenteus*	Canidae	33.33
3	**Total**			**100.00**

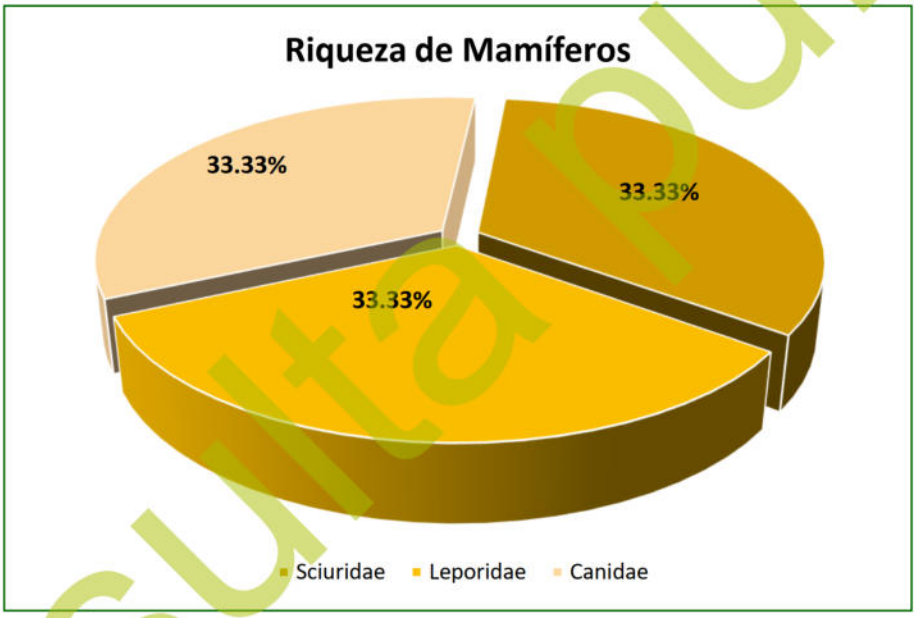

Figura IV-22. Riqueza de especies de mamíferos con presencia en el AP y áreas aledañas.

c) Reptiles

Finalmente, para el grupo de reptiles se obtuvo una riqueza de 2 especies, donde la familia Phrynosomatidae es la mejor representada con dos especies (100.00% de la riqueza total), tal y como se muestra en la siguiente tabla y figura.

Tabla IV-14. Riqueza de especies de reptiles observados al interior del AP y áreas aledañas.

No.	Nombre común	Nombre científico	Familia	%
1	Lagartija norteña	*Uta stansburiana*	Phrynosomatidae	100.00
2	Cachora arenera	*Callisaurus draconoides*	Phrynosomatidae	

Consulta pública

No.	Nombre común	Nombre científico	Familia	%
2	Total			100.00

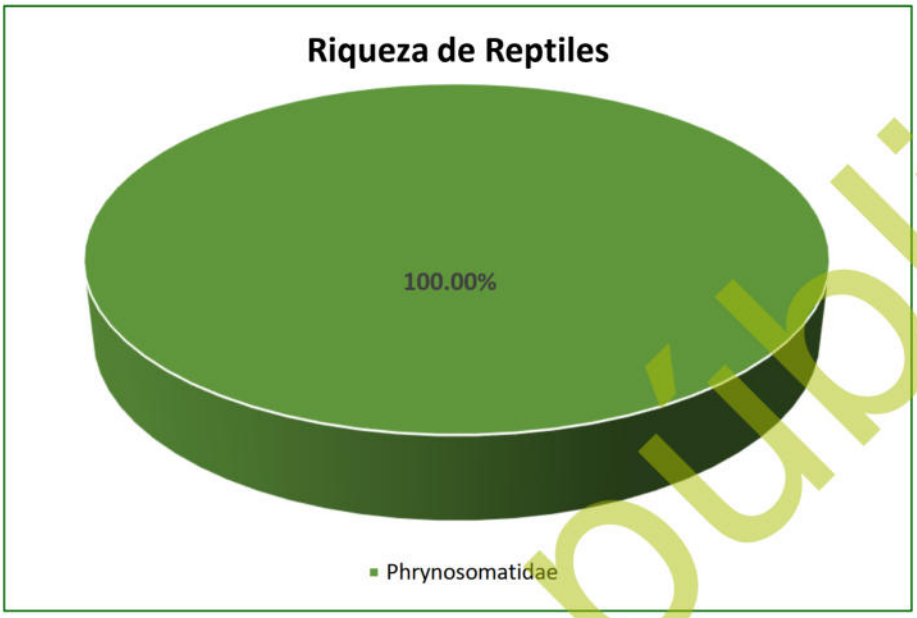

Figura IV-23. Riqueza de especies de reptiles con presencia en el AP y áreas aledañas.

Especies enlistadas en alguna categoría de protección

a) NOM-059-SEMARNAT-2010

Para determinar si alguna de las especies de fauna silvestre registradas en el AP, se encuentra en alguna categoría de riesgo o protección, se hizo consulta de la NOM-059-SEMARNAT-2010; una vez obtenido el listado de la riqueza de especies de fauna se consultó en la NORMA Oficial Mexicana NOM-059-SEMARNAT-2010, Protección ambiental-Especies nativas de México de flora y fauna silvestres-Categorías de riesgo y especificaciones para su inclusión, exclusión o cambio-Lista de especies en riesgo, publicado en el DOF de fecha 30 de diciembre de 2010 (Actualizada el día 14 de noviembre de 2019).

Derivado de la consulta realizada, se determinó que en cuanto a especies en la NOM-059-SEMARNAT-2010, se registraron dos especies; todas pertenecientes al grupo de reptiles, las cuales se encuentran bajo la categoría de Amenazada (A), tal y como se muestra en la siguiente tabla.

Consulta pública

Tabla IV-15. Especies enlistadas en la NOM-059-SEMARNAT-2010 en el AP y áreas aledañas.

No.	Nombre común	Nombre científico	Familia	NOM-059-SEMARNAT-2010
1	Cachora arenera	*Callisaurus draconoides*	Phrynosomatidae	A
2	Lagartija norteña	*Uta stansburiana*	Phrynosomatidae	A

b) *Estado de conservación de las especies de fauna silvestre registradas en el AP*

Para conocer el estado de conservación de las especies registradas en la superficie del AP, se consultó la *Lista roja de especies amenazadas de la Unión Internacional para la Conservación de la Naturaleza* (UICN) en su actualización del 2025, tomando en cuenta los siguientes criterios.

1. Extinta (***EX***).
2. Extinta en estado silvestre (***EW***).
3. En peligro crítico (***CR***).
4. En peligro (***EN***)
5. Vulnerable (***VU***)
6. Casi amenazada (***NT***)
7. Preocupación menor (***LC***)
8. Datos insuficientes (***DD***)
9. No evaluado (***NE***) (especie no evaluada para ninguna de las otras categorías)

Como resultado de la consulta realizada se obtuvo que, de las 19 especies registradas en el AP, todas corresponden a la categoría de Preocupación menor (LC), por lo tanto, se puede concluir que, la presencia de las especies es abundante y de amplia distribución, con poca probabilidad de desaparecer en un futuro próximo, siendo, por lo tanto, el menor riesgo. Los resultados de dicha consulta se presentan en la siguiente tabla.

Tabla IV-16. Estado de conservación conforme a los criterios de la UICN de las especies de fauna silvestre registradas en el AP y áreas aledañas.

No.	Nombre común	Nombre científico	Familia	IUCN
Aves				
1	Chacuaca	*Callipepla californica*	Odontophoridae	LC

Consulta pública

No.	Nombre común	Nombre científico	Familia	IUCN
2	Lelo	*Myiarchus cinerascens*	Tyrannidae	LC
3	Baloncillo	*Auriparus flaviceps*	Remizidae	LC
4	Matraca del desierto	*Campylorhynchus brunneicapillus*	Troglodytidae	LC
5	Pinzón mexicano	*Haemorhous mexicanus*	Fringillidae	LC
6	Aura	*Cathartes aura*	Cathartidae	LC
7	Correcaminos norteño	*Geococcyx californianus*	Cuculidae	LC
8	Güeribo	*Toxostoma cinereum*	Mimidae	LC
9	Paloma alas blancas	*Zenaida asiatica*	Columbidae	LC
10	Cenzontle norteño	*Mimus polyglottos*	Mimidae	LC
11	Carpintero del desierto	*Melanerpes uropygialis*	Picidae	LC
12	Verdugo americano	*Lanius ludovicianus*	Laniidae	LC
13	Carpintero mexicano	*Dryobates scalaris*	Picidae	LC
14	Cardenal norteño	*Cardinalis cardinalis*	Cardinalidae	LC
Mamíferos				
1	Juancito	*Ammospermophilus leucurus*	Sciuridae	LC
2	Liebre	*Lepus californicus*	Leporidae	LC
3	Zorra gris	*Urocyon cinereoargenteus*	Canidae	LC
Reptiles				
1	Lagartija norteña	*Uta stansburiana*	Phrynosomatidae	LC
2	Cachora arenera	*Callisaurus draconoides*	Phrynosomatidae	LC

Abundancia

a) Aves

En cuanto a abundancia de especies registradas en este grupo se obtuvo un total de 144 avistamientos, donde, la especie más abundante es *Callipepla californica* con 17 registros, mientras que, la de menor abundancia corresponde a *Cardinalis cardinalis* con 3 registros, tal y como se muestra en los resultados completos de la siguiente tabla y figura.

Tabla IV-17. Abundancia de especies de aves observadas en el AP y áreas aledañas.

No.	Nombre común	Nombre científico	Familia	Abundancia
1	Chacuaca	*Callipepla californica*	Odontophoridae	**17**
2	Lelo	*Myiarchus cinerascens*	Tyrannidae	**16**
3	Baloncillo	*Auriparus flaviceps*	Remizidae	**14**
4	Matraca del desierto	*Campylorhynchus brunneicapillus*	Troglodytidae	**13**
5	Pinzón mexicano	*Haemorhous mexicanus*	Fringillidae	**13**
6	Aura	*Cathartes aura*	Cathartidae	**11**
7	Correcaminos norteño	*Geococcyx californianus*	Cuculidae	**11**

Consulta pública

No.	Nombre común	Nombre científico	Familia	Abundancia
8	Güeribo	*Toxostoma cinereum*	Mimidae	**10**
9	Paloma alas blancas	*Zenaida asiatica*	Columbidae	**9**
10	Cenzontle norteño	*Mimus polyglottos*	Mimidae	**9**
11	Carpintero del desierto	*Melanerpes uropygialis*	Picidae	**7**
12	Verdugo americano	*Lanius ludovicianus*	Laniidae	**6**
13	Carpintero mexicano	*Dryobates scalaris*	Picidae	**5**
14	Cardenal norteño	*Cardinalis cardinalis*	Cardinalidae	**3**
14	**Total**			**144**

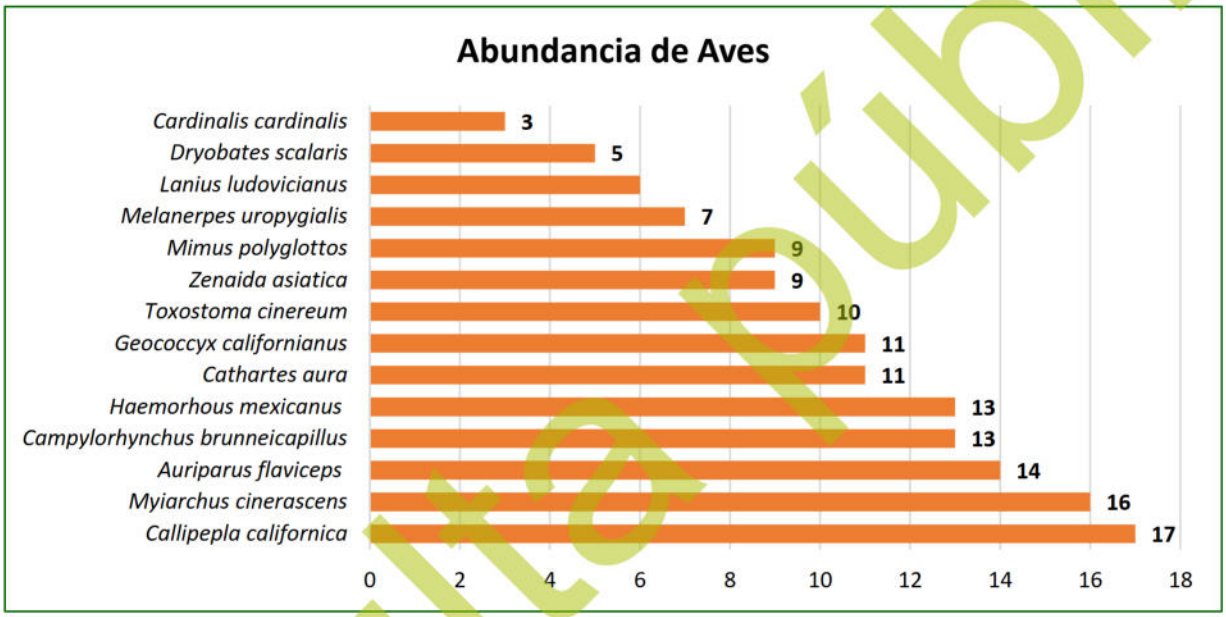

Figura IV-24. Abundancia de aves registrada en el AP y áreas aledañas.

b) Mamíferos

En este grupo se obtuvo un registro de 14 registros, donde, la especie más abundante corresponde a *Ammospermophilus leucurus* con 9 registros, mientras que, la especie con menor abundancia corresponde a *Urocyon cinereoargenteus* con 2 registros, tal y como se muestra en la siguiente tabla y figura.

Tabla IV-18. Abundancia de especies de mamíferos observados en el AP y áreas aledañas.

No.	Nombre común	Nombre científico	Familia	Abundancia
1	Juancito	*Ammospermophilus leucurus*	Sciuridae	**9**
2	Liebre	*Lepus californicus*	Leporidae	**3**
3	Zorra gris	*Urocyon cinereoargenteus*	Canidae	**2**
3	**Total**			**14**

Consulta Pública

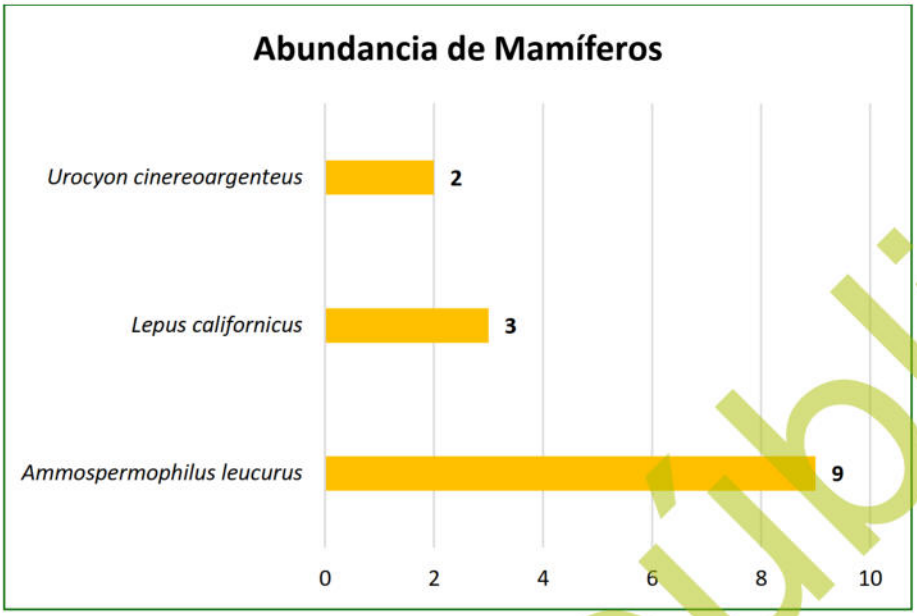

Figura IV-25. Abundancia de mamíferos registrados en el AP y áreas aledañas.

c) Reptiles

En este grupo se obtuvo un total de 11 registros, donde las especies *Uta stansburiana* son las más abundantes con 6 registros, tal y como se muestra en la siguiente tabla y figura.

Tabla IV-19. Abundancia de especies de reptiles observados en el AP y áreas aledañas.

No.	Nombre común	Nombre científico	Familia	Abundancia
1	Lagartija norteña	*Uta stansburiana*	Phrynosomatidae	**6**
2	Cachora arenera	*Callisaurus draconoides*	Phrynosomatidae	**5**
2	**Total**			**11**

Consulta pública

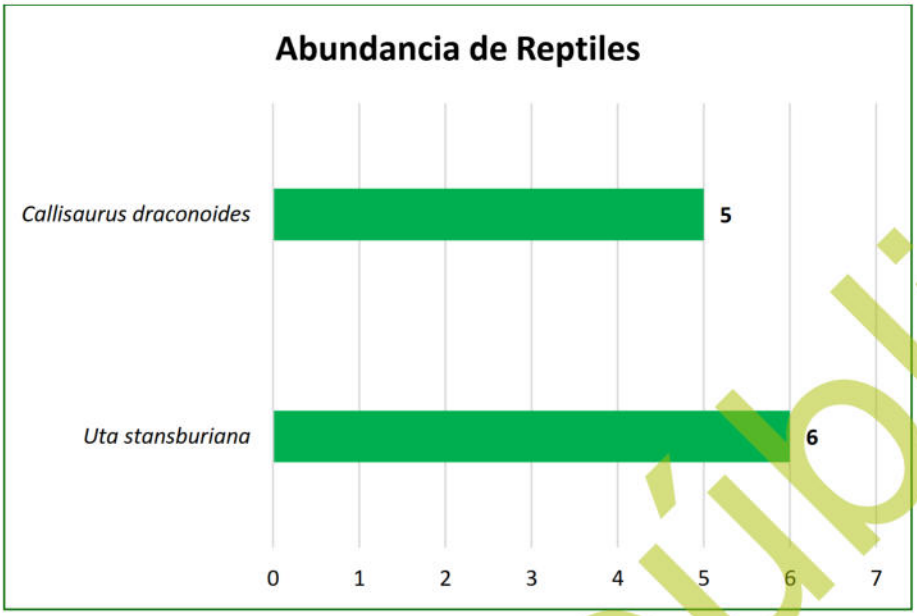

Figura IV-26. Abundancia de reptiles registrados en el AP y áreas aledañas.

Índice de Diversidad de Shannon – Wiener (H') e Índice de Equitatividad de Pielou (J')

a) Índice de diversidad de Shannon-Wiener (H')

Expresa la uniformidad de los valores de importancia a través de todas las especies de la muestra. Mide el grado promedio de incertidumbre en predecir a que especie pertenecerá un individuo escogido al azar de una colección (Magurran, 1988; Peet, 1974; Baev y Penev, 1995). Asume que los individuos son seleccionados al azar y que todas las especies están representadas en la muestra. Adquiere valores entre cero, cuando hay una sola especie, y el logaritmo de S, cuando todas las especies están representadas por el mismo número de individuos (Magurran, 1988).

El índice de Shannon-Wiener se calcula empleando la siguiente fórmula:

$$H' = \Sigma\ pi/Ln(pi),\ donde\ p\ es\ la\ proporción\ relativa\ de\ las\ i\ especies.$$

Con la aplicación de la formula anterior, se realizó el cálculo del índice de Shannon (H'), para cada uno de los grupos de vertebrados presentes en el AP.

Consulta pública

De acuerdo con Magurran (1988), cuando los valores de este índice son inferiores a 1.5, el grupo evaluado es considerado de diversidad baja, en tanto que los valores mayores a 1.5 y hasta 3.0 se consideran como diversidad media, y los valores mayores a 3.0 se consideran como diversidad alta.

b) Índice de equitatividad de Pielou (J')

Mide la proporción de la diversidad observada con relación a la máxima diversidad esperada. Su valor va de 0 a 1, de forma que 1 corresponde a situaciones donde todas las especies son igualmente abundantes y el 0 señala la ausencia de uniformidad (Magurran, 1988).

Los resultados obtenidos para cada índice, separados para cada grupo de vertebrados, se presentan a continuación.

Teniendo en consideración lo anterior, podemos decir que para el caso del **grupo de las aves** cuyo valor de H' es de 2.56, la diversidad se puede considerar como media debido a que el valor de H' se encuentra entre 1.5 a 3.0; en lo que respecta al índice de Equitatividad (J'), tenemos que, para el presente grupo, se presenta un valor de 0.97, por lo que se puede considerar que la distribución de las especies es uniforme. En la siguiente tabla se muestran los resultados completos para el grupo de las aves.

Tabla IV-20. Índice de Shannon calculado para el grupo de las aves registradas en el AP y áreas aledañas.

No.	Nombre común	Nombre científico	Individuos contabilizados	Densidad relativa (Pi)	Ln de Pi	Pi x Ln Pi
1	Chacuaca	*Callipepla californica*	**17**	0.12	-2.14	-0.25
2	Lelo	*Myiarchus cinerascens*	**16**	0.11	-2.20	-0.24
3	Baloncillo	*Auriparus flaviceps*	**14**	0.10	-2.33	-0.23
4	Matraca del desierto	*Campylorhynchus brunneicapillus*	**13**	0.09	-2.40	-0.22
5	Pinzón mexicano	*Haemorhous mexicanus*	**13**	0.09	-2.40	-0.22
6	Aura	*Cathartes aura*	**11**	0.08	-2.57	-0.20
7	Correcaminos norteño	*Geococcyx californianus*	**11**	0.08	-2.57	-0.20
8	Güeribo	*Toxostoma cinereum*	**10**	0.07	-2.67	-0.19
9	Paloma alas blancas	*Zenaida asiatica*	**9**	0.06	-2.77	-0.17

Consulta pública

No.	Nombre común	Nombre científico	Individuos contabilizados	Densidad relativa (Pi)	Ln de Pi	Pi x Ln Pi
10	Cenzontle norteño	*Mimus polyglottos*	**9**	0.06	-2.77	-0.17
11	Carpintero del desierto	*Melanerpes uropygialis*	**7**	0.05	-3.02	-0.15
12	Verdugo americano	*Lanius ludovicianus*	**6**	0.04	-3.18	-0.13
13	Carpintero mexicano	*Dryobates scalaris*	**5**	0.03	-3.36	-0.12
14	Cardenal norteño	*Cardinalis cardinalis*	**3**	0.02	-3.87	-0.08
14	**Total**		**144**	**1.00**		**2.56**
	Riqueza			**14**	**Índice de Diversidad de Shannon**	
	Hmax = Ln S			**2.64**		
	Equitatividad (J') =		**H/Hmax**	**0.97**		

Para el caso del **grupo de los mamíferos** cuyo valor de H' es de 0.89, la diversidad se puede considerar como baja debido a que se encuentra por debajo de los 1.5; en lo que respecta al índice de Equitatividad (J'), tenemos que, para el presente grupo se presenta un valor de 0.81, por lo que se puede considerar que la distribución de las especies es uniforme. En la siguiente tabla se muestran los resultados completos para el grupo de los mamíferos.

Tabla IV-21. Índice de Shannon calculado para el grupo de mamíferos en el AP y áreas aledañas.

No.	Nombre común	Nombre científico	Individuos contabilizados	Densidad relativa (Pi)	Ln de Pi	Pi x Ln Pi
1	Juancito	*Ammospermophilus leucurus*	**9**	0.64	-0.44	-0.28
2	Liebre	*Lepus californicus*	**3**	0.21	-1.54	-0.33
3	Zorra gris	*Urocyon cinereoargenteus*	**2**	0.14	-1.95	-0.28
3	**Total**		**14**	**0.86**		**0.89**
	Riqueza			**3**	**Índice de Diversidad de Shannon**	
	Hmax = Ln S			**1.10**		
	Equitatividad (J') =		**H/Hmax**	**0.81**		

Finalmente, para el **grupo de los reptiles**, el valor H' es de 0.69, la diversidad se puede considerar como baja debido a que se encuentra por debajo de los 1.5; en lo que respecta al índice de Equitatividad (J'), tenemos que, para el presente grupo se presenta un valor de 0.99, por lo que se puede considerar que la distribución de las especies es uniforme. En la siguiente tabla se muestran los resultados completos para el grupo de los reptiles.

Consulta pública

Tabla IV-22. Índice de Shannon calculado para el grupo de los reptiles en el AP y áreas aledañas.

No.	Nombre común	Nombre científico	Individuos contabilizados	Densidad relativa (Pi)	Ln de Pi	Pi x Ln Pi
1	Lagartija norteña	*Uta stansburiana*	**6**	0.55	-0.61	-0.33
2	Cachora arenera	*Callisaurus draconoides*	**5**	0.45	-0.79	-0.36
2	**Total**		**11**	**1.00**		**0.69**
	Riqueza			**2**	**Índice de Diversidad de Shannon**	
	Hmax = Ln S			**0.69**		
	Equitatividad (J') =		**H/Hmax**	**0.99**		

Análisis y conclusiones de resultados obtenidos de fauna identificados en el AP.

Con base a los resultados obtenidos de los muestreos de campo realizados a los grupos de vertebrados (aves, mamíferos y reptiles) que se distribuyen en el AP se tiene lo siguiente:

I. En términos de **riqueza**, en los grupos de los vertebrados se identificaron un total de 19 especies; de las cuales 14 especies pertenecen al grupo de las aves, lo que representa el 73.68% de la riqueza total, 3 especies para el grupo de los mamíferos que representa el 15.79% de la riqueza total y finalmente 2 especies para el grupo de los reptiles que representa el 10.53% de la riqueza total.

II. En lo que respecta a **especies enlistadas en alguna categoría de riesgo** conforme a la NOM-059-SEMARNAT-2010, de las 19 especies registradas, solamente dos especies se encuentra enlistada en dicha NOM, pertenecientes al grupo de los reptiles y en la categoría de Amenazada (A).

III. En lo referente al **Estado de conservación** con base en la Lista roja de especies amenazadas de la Unión Internacional para la Conservación de la Naturaleza (UICN), se obtuvo todas las especies se enlistan en la categoría de Preocupación menor (LC).

IV. En términos de **abundancia**, se determinó un total de registros 144 para el grupo de las aves, donde la especie más abundante corresponde a *Callipepla californica* con 17 registros, mientras que, la de menor abundancia corresponde a *Cardinalis cardinalis* con 3 registros cada una; para el grupo de los mamíferos

Consulta pública

se obtuvo un total de 12 registros, donde la especie más abundante corresponde a *Ammospermophilus leucurus* con 9 registros, mientras que, la de menor abundancia corresponde a *Urocyon cinereoargenteus* con 2 registros; finalmente, para el grupo de los reptiles, se obtuvo un total de 11 registros, donde, la especie más abundantes corresponde a *Uta stansburiana* con 6 registros cada una, mientras que, la de menor abundancia corresponde a *Callisaurus draconoides* con 5 registros.

V. Con respecto a la **diversidad faunística**, mediante la estimación del índice de diversidad de Shannon (H'), el grupo de las aves obtuvo un H' de 2.56, el grupo de los mamíferos obtuvo un H' de 0.89 y el grupo de los reptiles obtuvo un H' de 0.69. De acuerdo con Magurran (1988), cuando los valores de este índice son inferiores a 1.5, el área se considera de diversidad baja, en tanto que los valores entre 1.6 y 3.0 se consideran como diversidad media, y los valores iguales o superiores a 3.1 se consideran como diversidad alta. Teniendo en consideración lo anterior, con los resultados de la aplicación del índice de diversidad de Shannon–Wiener (H'), podemos decir que, que para el grupo de las aves se obtuvo una diversidad media, mientras que para los mamíferos y reptiles se obtuvo una diversidad baja.

VI. Con respecto al **índice de Equitatividad** de Pielou (J'), el grupo de las aves resultó un valor J' 0.97; para el grupo de los mamíferos, el valor de J' resultó de 0.81, mientras que, para el grupo de los reptiles, el valor de J' resultó en 0.99. De acuerdo a Magurran (1988), el índice de Equitatividad de Pielou (J') mide la proporción de la diversidad observada con relación a la máxima diversidad esperada, su valor va de 0 a 1, de forma a que 1 corresponde a situaciones donde todas las especies son igualmente abundantes, mientras que 0 señala la ausencia de uniformidad. Teniendo en cuenta los resultados obtenidos, se resumen que, en términos de Equitatividad los tres grupos de vertebrados se distribuyen de manera uniforme.

Consulta pública

En el **Anexo Digital B**, en formato Excel se encuentra el análisis de la fauna registrada en el Área del proyecto y áreas.

IV.2.3. Medio socioeconómico

IV.2.3.1. Demografía

De acuerdo al XII Censo General de Población y Vivienda 2020 efectuado por el INEGI, el número de habitantes para el estado de Baja California Sur es de 798,447; de los cuales 405,879 son hombres y 392,568 son mujeres (INEGI, 2020). Ocupando el lugar 31 a nivel nacional por su número de habitantes. Existen 2,749 localidades, de las cuales 18 son urbanas y 2,731 rurales. En la zona urbana está contenida el 86.1% de la población y sólo el 13.9% vive en el medio rural.



El municipio de Loreto concentra el 2.26% de la población total del estado de Baja California Sur, teniendo una población de 18,052 habitantes de los cuales 9,257 son hombres y 8,795 son mujeres, lo que nos arroja una relación Hombre-Mujer de 1.05. La estructura de la población se muestra en la siguiente figura (INEGI, 2020).

Consulta pública

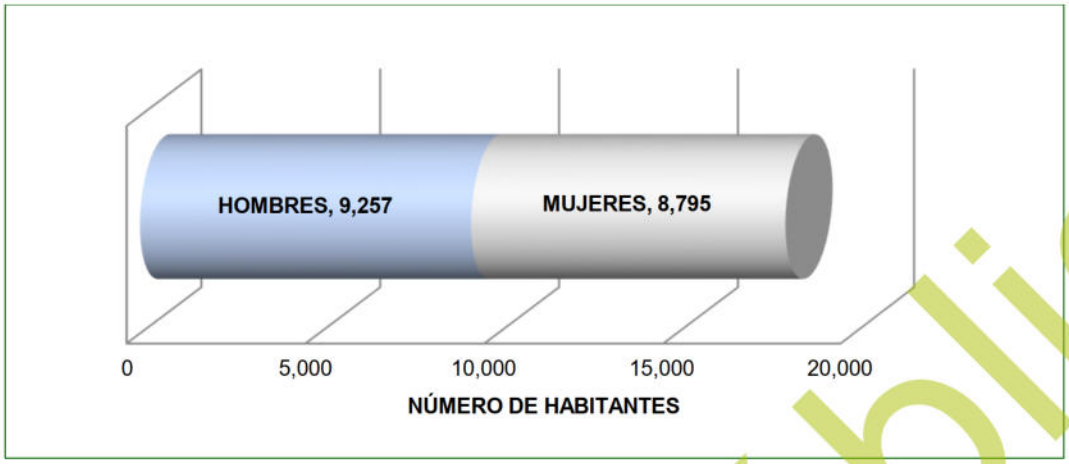

Figura IV-27. Distribución de la población del municipio de Loreto, B.C.S.

De acuerdo a la ubicación del proyecto en cuestión, Loreto es la localidad más cercana en cuestión, ésta cuenta con 16,311 habitantes de los cuales 8,301 son hombres y 8,010 son mujeres representando el 90.36% total de la población del municipio de Loreto.

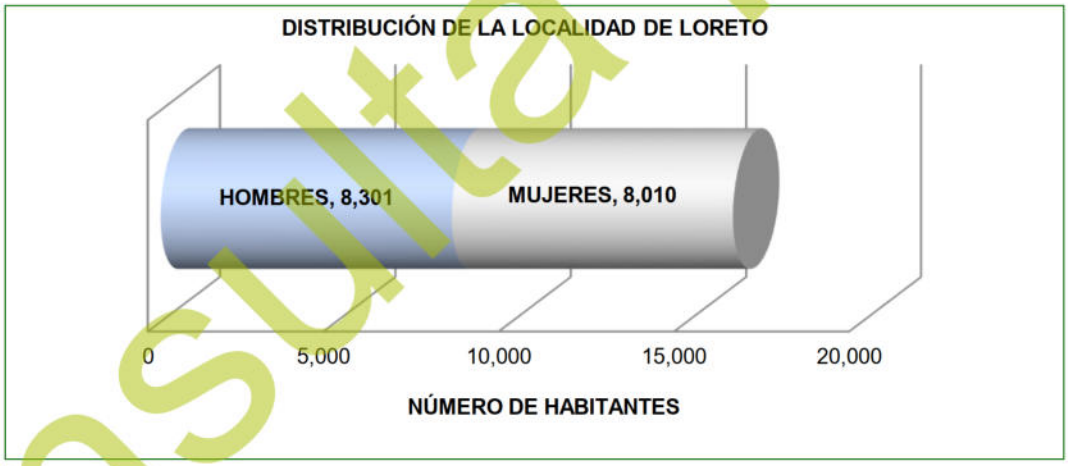

Figura IV-28. Distribución de la población de Loreto, B.C.S.

IV.2.3.2. Salud

La atención a la salud en el municipio de Loreto es brindada por instituciones de servicios de salud, tales como el Instituto de Seguridad y Servicios Sociales de los Trabajadores del Estado (ISSSTE), Instituto Mexicano del Seguro Social (IMSS), Secretaría de Marina (SM), Secretaría de la Defensa Nacional (SEDENA) y clínicas

Consulta pública

privadas, estas cuentan con la infraestructura siguiente:

- ✓ 1 Hospital General, 1 Centro de Salud Urbano y 2 Clínicas Hospital.
- ✓ 15 Centros de Salud Rural
- ✓ 21 Casas de Salud
- ✓ 2 Unidades móviles

Servicios Médicos Auxiliares

- ✓ Cruz Roja Mexicana
- ✓ DIF Municipal
- ✓ Consultorios médicos del sector privado

Del total de la población en el municipio de Loreto, se tiene que, en 2019, el porcentaje de población derechohabiente a servicios de salud fue 61.1%. Del total de la población, el 39.1% está afiliado al IMSS, el 27.5% al ISSSTE, y el 31.8% al Seguro Popular.

Dentro de las instituciones se tiene que el IMSS es la que registra un mayor número de derechohabientes; en la siguiente figura se detalla la condición de derechohabiencia por tipo de institución a nivel municipio, y posteriormente a nivel localidad (INEGI, 2020).

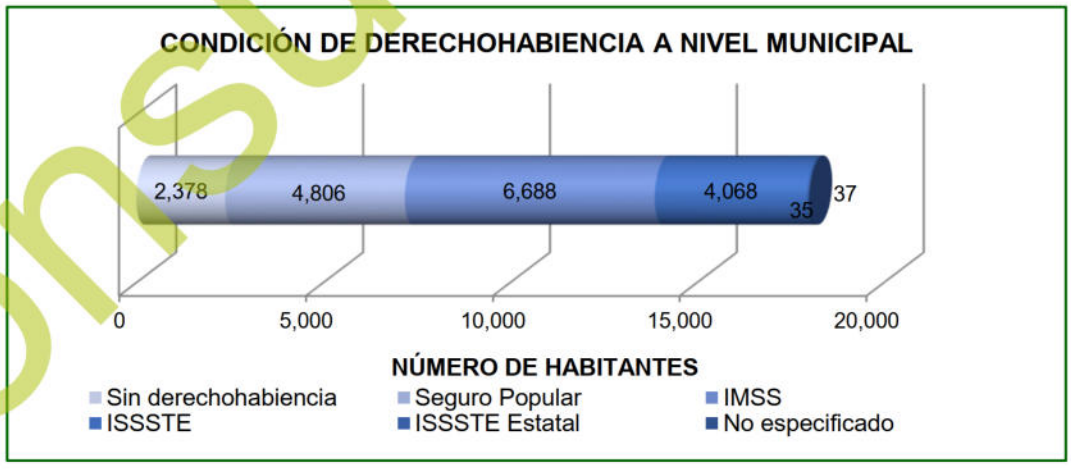

Figura IV-29. Condición de derechohabiencia por Institución de servicios de salud en el municipio de Loreto, B.C.S.

Consulta pública

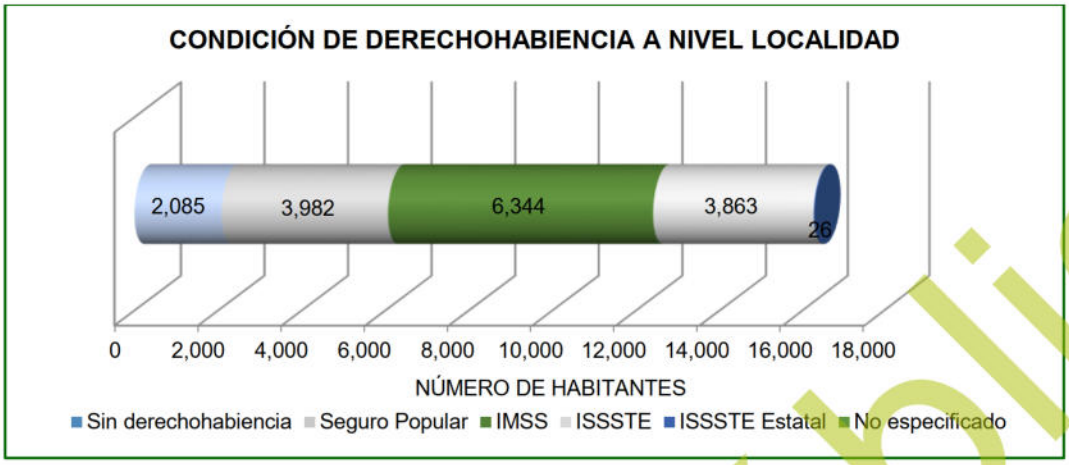

Figura IV-30. Condición de derechohabiencia por Institución de servicios de salud a nivel local.

IV.2.3.3. Educación

La infraestructura educativa del municipio de Loreto alcanza a resolver en gran medida la demanda educacional, para cubrir la impartición de la educación que se da a nivel elemental (inicial, preescolar y primaria), medio, medio superior y enseñanza técnica (CBTIS, CECYT, CETIS, CBTA Y CET - DEL MAR). Adicionalmente se cuenta con un instituto tecnológico de estudios superiores con áreas de carreras agropecuarias. Asimismo, se cuenta con los servicios de CONAFE en cuestión de cursos comunitarios y del Instituto Nacional de Educación para Adultos en los niveles básicos.

El grado promedio de escolaridad de la población de 15 años y más es de 9.9 años, ligeramente superior al promedio estatal (9.8). Esto significa que su población tiene cubierta la educación básica (primaria y secundaria). Atendiendo a este indicador por sexo, la población femenina registra un nivel casi igual (10.1%) que el sector masculino (10.00%).

La recreación y la cultura también son brindadas a la ciudadanía de acuerdo a las necesidades de cada una de las poblaciones y a través de la coordinación de las oficinas municipales. Los servicios de preservación, promoción y difusión, en el área cultural, se realizan principalmente en las casas de cultura, instituciones educativas y otros organismos del municipio dedicados al fomento de la producción artística e intelectual de la población. Constituyen programas permanentes los de publicaciones,

Consulta pública

exposiciones, conferencias, certámenes, cursos de iniciación y capacitación artística, conservación y divulgación del patrimonio cultural, estímulo y reconocimiento a valores, espectáculos, formación de recursos humanos en administración de servicios del ramo y en artes plásticas, danza, investigación, literatura, música y teatro.

IV.2.3.4. Empleo

En cuanto a la situación de empleos y actividades económicas, en el municipio de Loreto existe un total de 9,069 habitantes que se consideran dentro de la Población económicamente Activa (PEA), misma que representa el 50.24% de la población total del municipio. La PEA se determina por el número de personas de 12 o más años que en la semana de referencia realizaron algún tipo de actividad económica (población ocupada) o bien buscaron incorporarse a algún empleo (población desocupada). De esta población solo 93 habitantes (0.51%) se encuentran desocupados o en busca de un empleo.

La Población Económicamente Inactiva está definida por el número de personas de 12 años o más que la semana anterior a la entrevista no se encontraba ocupada, ni en situación de desocupación abierta, pero que declararon estar dispuestas a trabajar de forma inmediata. Para el municipio de Loreto la PEI es de 9,076 personas. Este rubro está conformado principalmente por estudiantes de diferentes niveles, personas que se dedican a quehaceres domésticos, jubilados y pensionados, así como personas incapacitadas permanentemente para realizar algún trabajo.

IV.2.3.5. Vivienda y servicios

La vivienda en el municipio no es un problema prioritario debido a las importantes contribuciones que han hecho inversionistas privados en condominios y casas habitación; además de las realizadas por el Fondo Nacional de Fomento al Turismo (FONATUR), Instituto del Fondo Nacional de la Vivienda para los Trabajadores (INFONAVIT), el Gobierno del Estado, a través del Instituto de la Vivienda, y en menor escala, el Fondo de la Vivienda del Instituto de Seguridad y Servicios Sociales de los

Consulta pública

Trabajadores del Estado (FOVISSSTE). De acuerdo a los resultados que presenta el III Conteo de Población y Vivienda del 2020, en el municipio cuentan con un total de 21,426 viviendas que cuentan con los servicios de energía eléctrica, drenaje, alumbrado público, red vial urbana, parques, jardines, mercado público, transportación, rastro, panteones, centro cultural, seguridad pública, tránsito, agua potable y alcantarillado (INEGI, 2020).

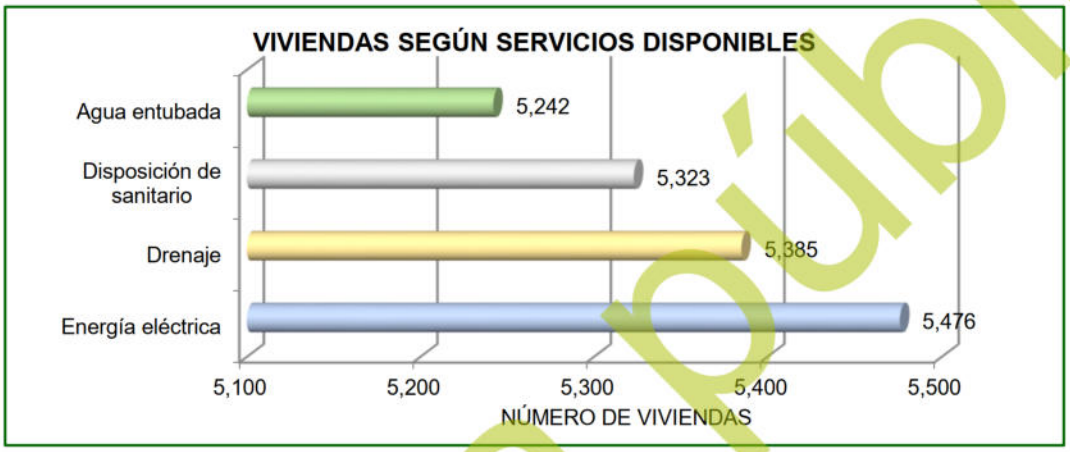

Figura IV-31. Viviendas según servicios disponibles en el municipio de Loreto.

Para el caso de la localidad de Loreto, se puede decir que, 19,666 viviendas cuentan con los servicios básicos, tal y como se muestra en la siguiente figura.

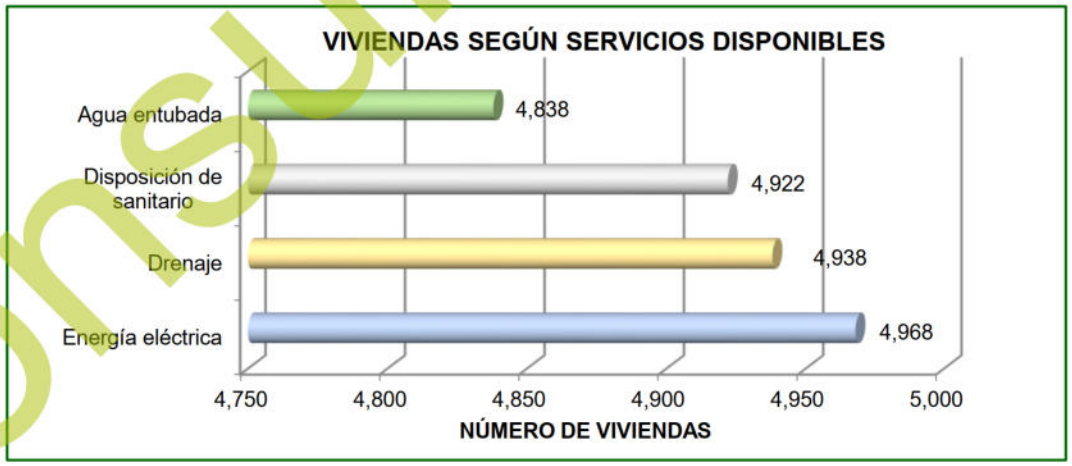

Figura IV-32. Viviendas que cuentan con servicios básicos en la localidad de Loreto.

Consulta pública

IV.2.3.6. Vías de comunicación

El municipio de Loreto dispone de un periódico local y tres de circulación estatal, así como dos revistas de circulación estatal. Existe una estación de radio de amplitud modulada y se recibe la señal de dos canales de televisión, de cobertura nacional, en tres localidades, incluyendo la cabecera municipal. Se cuenta con servicio de telefonía rural para 20 localidades y servicio de radio telefónico privado en 3 localidades.

El servicio postal mexicano tiene 2 administraciones, 3 administraciones, 18 agencias servicio de mex-post (mensajería acelerada nacional o internacional). El servicio de telégrafos nacionales dispone de seis administraciones, una estación de radio-telegráfica y servicio de fax. El servicio de radio telefonía rural, opera a través de una central en ciudad Constitución con interfase telefónica para 4 localidades.

Existe un aeropuerto con una capacidad para aviones DC-9 existiendo alternamente más de una decena de aeródromos diseminados en toda la cobertura municipal del estado.

IV.2.4 Diagnóstico Ambiental

IV.2.4.1. Metodología

Para la elaboración del diagnóstico ambiental en el SA primeramente se analizó la información de las características del proyecto. Una vez realizado este proceso se procedió a valorar el estado de conservación o calidad de los hábitats del SA definido para el presente proyecto. Esta valoración, se realizó considerando los criterios que se enlistan más adelante, utilizando una escala cuantitativa de 1 a 5, que corresponde a las siguientes categorías de valor ambiental: “muy bajo” (1), “bajo” (2), “medio” (3), “alto” (4), y “muy alto” (5).

> ***Naturalidad.*** Se caracterizan por mantener sus características naturales. Los hábitats no modificados por el hombre fueron calificados con el mayor valor (5) y los hábitats con una modificación total de los rasgos naturales tuvieron el valor mínimo (1).

Consulta pública

Rareza. La rareza de un hábitat y de las especies que habitan en él, le confieren al sitio un valor mayor que aquellos que son más comunes de encontrar. Así, se valoró más alto a los sitios con una baja probabilidad de observar sus características ecológicas en otras regiones (5), y con el valor más bajo a aquellos sitios con características comunes a otras localidades (1); los valores intermedios corresponden a situaciones entre las anteriores.

Regeneración. A los hábitats que no se pueden reconstruir, natural o artificialmente, se les asignó el valor más alto (5). A los que son factibles de reconstruir en el largo o mediano plazo se les asignó un valor medio (4 y 3 respectivamente) y a aquellos que son factibles de reconstruir en el corto plazo se les asignó un valor bajo (2). El valor de 1 le correspondería a sistemas de regeneración inmediata.

Fragmentación. Cuanto más fragmentado está el hábitat, menor es su valor ambiental. El valor más alto se le asignó a hábitats sin ninguna señal de fragmentación (5). El valor más bajo se le asignó a sitios estructurados en parches por causa de la fragmentación (1).

Vínculos ecológicos. El valor de un hábitat se incrementa si se encuentra cerca de o se vincula funcionalmente a un hábitat de mayor valor de cualquier tipo.

Valor potencial. Los sitios con mayor valor ambiental potencial son aquellos que, a través de un manejo apropiado o procesos naturales, pueden eventualmente desarrollar un interés natural para su conservación sustancialmente mayor del que tiene en el presente. En cada caso se indican los factores que limitan el potencial de aumentar su valor ambiental.

Áreas de reproducción y cría. Los hábitats que son importantes para la supervivencia y perpetuación a largo plazo de diversos organismos y sus poblaciones fueron valorados más alto.

Consulta pública

Abundancia/riqueza de vida silvestre. Los sitios que soportan mayor variedad y abundancia de vida silvestre tuvieron un valor más alto.

Además de los hábitats, se valoró también la situación de especies relevantes de fauna presente en la superficie de aprovechamiento. La selección de especies a evaluar se realizó tomando en cuenta si están o no incluidas en la NOM-059-SEMARNAT-2010. Para aquellas no incluidas en la referida NOM, se consideró si tenían alguna cualidad que las hiciera relevantes como indicadores de calidad ambiental. La evaluación se hizo conforme a tres criterios: Categoría de riesgo, distribución y rareza.

Categoría de riesgo. Se consideró si las especies están incluidas en la NOM-059-SEMARNAT-2010. Los valores se asignaron de mayor a menor en el siguiente orden: especies consideradas en peligro de extinción (4), amenazadas (3), sujetas a protección especial (2), y ausentes de la NOM (1).

Distribución. Las especies con distribución restringidas se les asigna el valor más alto. Las especies endémicas a escala a nivel de cuenca tienen el mayor valor (5), seguidas por las endémicas a escala península (4), a nivel nacional (3) a escala regional (2) y aquellas especies cosmopolitas y oportunistas (1).

Rareza. Entre más raras son las especies tienen mayor valor. Excepto cuando se trata de especies exóticas, cautivas, nómadas e introducidas las cuales tienen menor valor. Se les da mayor valor a aquellas que son muy raras (5) y a las especies que son comunes se les asignaría el valor de 1.

IV.2.4.2. Descripción del estado preoperacional del SA

El SA donde se ubica el proyecto se distribuye en una superficie de 61,664.285 ha; al interior del SA se desarrollan 8 Usos de Suelo y/o Vegetación, que corresponden a **Matorral sarcocaule (MSC), Matorral sarcocrasicaule (MSCC), Mezquital xerófilo (MKX), Agricultura de riego anual (RA), Sin vegetación aparente (DV), Vegetación secundaria arbustiva de matorral sarcocrasicaule (Vsa/MSCC), Pastizal inducido (PI) y Bosque de encino (BQ).**

Consulta pública

A continuación, se presenta el análisis general de los factores físicos, biológicos y socioeconómicos del SA y de la superficie requerida para el proyecto.

A). Factores Físicos

- **Clima**

Conforme a lo que reporta INEGI, dentro del SA se registran tres diferentes subtipos de clima, los cuales corresponden a **Muy seco cálido** (BW(h')hw(x')), **Muy seco semicálido** (BWhw(x')) y **Seco templado** (BS0kw(x')), siendo, el primero el característico del AP, el cual corresponde al grupo de clima seco que caracteriza a un área donde la manifestación de los elementos meteorológicos (precipitación y temperatura) presentan condiciones tales que la evaporación excede a la precipitación y se presenta una temperatura media anual mayor a 22 °C y con una temperatura del mes más frío mayor a 18 °C.

- **Geología**

Al interior del SA se desarrollan 10 tipos de roca, los cuales corresponden a: **Aluvial** (Q(al)), **Volcanoclástico** (Ts(Vc)), **Arenisca-Conglomerado** (Ts(ar-cg)), **Conglomerado** (Q(cg)), **Basalto-Brecha volcánica básica** (Ts(B-Bvb)), **Andesita** (Ts(A)), Granito (K(Gr)), **Basalto** (Ts(B)), **Limolita-Arenisca** (Tpl(lm-ar)) y **Arenisca** (Tm(ar)), donde, el tipo Aluvial, es el tipo característico del AP, Son un tipo de rocas de origen fluvial. Aparecen en las vegas de los principales ríos. Un área definida geológicamente de origen aluvial presenta areniscas y rocas, con perfiles de suelo poco desarrollados; formados de materiales transportados por corrientes de agua. Sobre su superficie se ha acumulado algo de materia orgánica.

- **Fisiografía**

El SA donde se ubica el proyecto se encuentra en la Provincia Península de Baja California, en la subprovincia Sierra de La Giganta. En cuanto al relieve, las pendientes y las formas del terreno a nivel del SA son variadas; se tiene la presencia de 8 sistemas de topoformas correspondientes a **Bajada con lomerío**, **Sierra alta**, **Llanura aluvial**,

Consulta pública

Sierra baja, **Lomerío tendido con cañadas**, **Sierra baja con mesetas**, **Meseta disectada** y **Meseta basáltica con cañadas**, donde, la primera corresponde a la que se desarrolla en la superficie del AP, siendo definida como una franja de terreno suavemente inclinado formado en las bases de las cadenas montañosas con la presencia de un conjunto de lomas.

- **Suelos**

Al interior del SA se desarrollan 7 tipos de suelo correspondientes a **Regosol calcárico** (RGca), **Leptosol arídico** (LPad), **Lluvisol esquelético** (LVsk), **Arenosol** (AR), **Fluvisol** (FL), **Vertisol arídico** (VRad) y **Solonchak** (SC), siendo el Fluvisol el que se desarrollan en la superficie del AP, los cuales, son suelos formados por materiales acarreados por el agua, y constituidos por materiales disgregados, es decir, son suelos poco desarrollados. Se encuentran en todos los climas y regiones de México, cercanos a los lagos o sierras, desde donde escurre agua a los llanos, así como en los lechos de los ríos.

- **Hidrología superficial**

En la entidad se enmarcan 6 regiones hidrológicas, de las cuales, el Sistema Ambiental (SA) y, por ende, el Área del Proyecto (AP) se encuentran inmersos en la **RH6 Baja California Sur-Este (La Paz)**, donde, se encuentran la **cuenca Arroyo Frijol – Arroyo San Bruno**.

Al interior del Sistema Ambiental definido para el proyecto se registran una gran cantidad de escurrimientos superficiales de carácter intermitente, dentro de los que destacan: **Arroyo La Sabanilla**, **Arroyo San Pedro**, **Arroyo El León**, **Arroyo Amarillo**, **Arroyo San Francisco** y **Arroyo San Juan**, siendo este último donde se localiza el Área del Proyecto (AP).

Consulta pública

- **Hidrología subterránea**

En cuanto al agua subterránea, el SA y por ende el AP se encuentran inmersos dentro del acuífero San Juan B. Londo (0329), el cual, a datos del Diario Oficial de la Federación que presenta una disponibilidad de 0.000 Mm^3 anuales.

B). Factores Biológicos:

- **Fauna**

A nivel AP y las superficies aledañas se obtuvo un registro de 19 especies (14 especies de aves, 3 especies de mamíferos y 2 especies de reptiles). En lo que respecta a especies enlistadas en la NOM-059-SEMARNAT-2010, se registraron dos especies en dicha norma, las cuales están enlistadas en la categoría de Amenazada (A), todas pertenecientes al grupo de los reptiles.

La totalidad de las especies registradas son de amplia distribución en la península y en la región noroeste de México y Estados Unidos de América.

- **Flora**

En lo que a vegetación se refiere, en el SA se reportan 8 diferentes Usos de Suelo y/o Vegetación, correspondientes a Matorral sarcocaule, Matorral sarcocrasicaule, Mezquital xerófilo, Agricultura de riego anual, Sin vegetación aparente, Vegetación secundaria arbustiva de matorral sarcocrasicaule, Pastizal inducido y Bosque de encino.

De acuerdo con los recorridos que se realizaron por la superficie del proyecto, se corroboró que al tratarse de un depósito aluvial que forma parte de una fracción del Arroyo San Juan, **dicha superficie se encuentra desprovista de vegetación, sin embargo, se llegan a encontrar algunos individuos herbaceos de manera dispersa, de manera que el AP no reúne las características para considerarse un terreno forestal**.

Consulta pública

C). Factores Socioeconómicos

- **Población**

La localidad más cercana es Loreto, la cual, cuenta con una población 16,311 habitantes; en lo que refiere a viviendas, la localidad cuenta con un total de 21,426 viviendas que cuentan con los servicios de energía eléctrica, drenaje, alumbrado público, red vial urbana, parques, jardines, mercado público, transportación, rastro, panteones, centro cultural, seguridad pública, tránsito, agua potable y alcantarillado.

- **Economía**

De acuerdo al Sistema Nacional de Información Municipal el 50.24% de la población Económicamente Activa se encuentra ocupada.

IV.2.4.3. Síntesis de inventario

Como resultado del análisis de la Descripción del estado preoperacional del SA definido para el proyecto, dentro de este se identificaron 8 diferentes Usos de Suelo y/o Vegetación, correspondientes a **Matorral sarcocaule (MSC), Matorral sarcocrasicaule (MSCC), Mezquital xerófilo (MKX), Agricultura de riego anual (RA), Sin vegetación aparente (DV), Vegetación secundaria arbustiva de matorral sarcocrasicaule (Vsa/MSCC), Pastizal inducido (PI) y Bosque de encino (BQ).**

De acuerdo con los recorridos que se realizaron por la superficie del proyecto, se corroboró que al tratarse de un depósito aluvial que forma parte de una sección del Arroyo San Juan, se encuentra desprovisto de vegetación forestal, constituido por actividades de sedimentación principalmente.

Los resultados de la valoración de la situación el estado de conservación o calidad del hábitat del AP y las superficies aledañas se muestran en las siguientes tablas.

Consulta pública

Tabla IV-23. Evaluación de los usos de suelo y/o vegetación con características de hábitat en el SA definido para el proyecto.

\ Hábitat / Criterios \	Matorral sarcocaule	Matorral sarcocrasicaule	Mezquital xerófilo	Agricultura de riego anual	Sin vegetación aparente	Vegetación secundaria arbustiva de matorral sarcocrasicaule	Pastizal inducido	Bosque de encino
Naturalidad	2	2	2	3	2	3	3	2
Rareza	3	3	3	2	1	2	2	3
Regeneración	3	3	3	3	1	3	3	3
Fragmentación	4	4	4	3	2	3	3	4
Vínculos ecológicos	2	2	2	2	2	2	2	2
Valor potencial	2	2	2	2	2	2	2	2
Áreas de reproducción y cría	2	2	2	2	1	2	2	2
Abundancia/riqueza de vida silvestre	3	3	3	2	2	3	2	3
Valor medio	**2.63**	**2.63**	**2.63**	**2.38**	**1.63**	**2.50**	**2.38**	**2.63**

Tabla IV-24. Valoración de especies relevantes del AP.

Criterios		Categoría de riesgo	Distribución	Rareza	Valor medio
Especie		Valor ambiental			
Aves	*Callipepla californica*	1	2	2	1.67
	Myiarchus cinerascens	1	2	2	1.67
	Auriparus flaviceps	1	2	2	1.67
	Campylorhynchus brunneicapillus	1	2	2	1.67
	Haemorhous mexicanus	1	2	2	1.67
	Cathartes aura	1	2	2	1.67
	Geococcyx californianus	1	2	2	1.67
	Toxostoma cinereum	1	2	2	1.67
	Zenaida asiatica	1	2	2	1.67
	Mimus polyglottos	1	2	2	1.67
	Melanerpes uropygialis	1	2	2	1.67
	Lanius ludovicianus	1	2	2	1.67
	Dryobates scalaris	1	2	2	1.67
	Cardinalis cardinalis	1	2	2	1.67
Mamíferos	*Ammospermophilus leucurus*	1	2	2	1.67
	Lepus californicus	1	2	2	1.67
	Urocyon cinereoargenteus	1	2	2	1.67
Reptiles	*Uta stansburiana*	3	4	4	3.67

Consulta pública

Criterios		Categoría de riesgo	Distribución	Rareza	Valor medio
Especie		Valor ambiental			
	Callisaurus draconoides	3	4	4	3.67
Valor medio					1.88

De acuerdo con la evaluación del SA se observa que, para el caso del hábitat se obtuvo un valor promedio medio de 2.42 para 8 tipos de usos de suelo y/o vegetación que se desarrollan en el SA, mientras que, para la evaluación de las especies de fauna que se desarrollan en el AP y áreas aledañas se obtuvo un valor bajo de 1.88; sin embargo, no obstante que aún contiene sus características ecológicas originales no se identificaron criterios o atributos que lo conviertan en un ecosistema excepcional o único.

En lo que respecta a la superficie que se requiere para el proyecto, esta no puede considerarse como sitios importantes de reproducción y crianza de fauna silvestre, dado que de las 14 especies de fauna registradas en la misma solamente dos de ellas están incluidas en la NOM-059-SEMARNAT-2010, las cuales se encuentran en la categoría de Amenazada (A). Así mismo, las especies registradas en el AP, son de amplia distribución en la Península, por lo que, con el desarrollo del proyecto la fauna que se desarrolla en el SA no se verá afectada.

IV.2.4.4. Conclusiones

- El 92.21% de la superficie total del SA (61,664.285 ha), se encuentra en buen estado de conservación.
- Con el desarrollo del proyecto se pretende afectar una superficie de 8.689 ha que representa el 0.01% de la superficie total del SA, la cual corresponde a un área desprovista de vegetación debido a que se trata de una sección del Arroyo San Juan constituido por actividades de sedimentación principalmente.
- No se observa gran presencia de fauna dentro del AP y zonas aledañas. Con la aplicación de las medidas de mitigación se asegura que el grado de afectación a la fauna que llegue a incidir en la superficie del proyecto sea bajo.

Consulta pública

Por todo lo antes expuesto, podemos concluir que el proyecto es ambientalmente viable, pues no se afectarán especies de flora silvestre, ya que, el AP se encuentra sobre un cauce federal que transporta agua de manera intermitente; por ende, la zona no alberga un gran número de especies de fauna silvestre.

Desde el punto de vista socioeconómico, con la implementación del proyecto se generarán fuente de empleo temporales, por lo que, se puede decir que se trata de un proyecto ambiental, económico y socialmente viable.

Consulta pública

ÍNDICE

ÍNDICE I
ÍNDICE DE TABLAS I
ÍNDICE DE FIGURAS I
V. IDENTIFICACIÓN, DESCRIPCIÓN Y EVALUACIÓN DE LOS IMPACTOS AMBIENTALES 1
V.1. IDENTIFICACIÓN DE IMPACTOS 2
V.2. CARACTERIZACIÓN DE IMPACTOS 6
V.3. VALORACIÓN Y DESCRIPCIÓN DE IMPACTOS 7
V.3.1. Rango de importancia en la Etapa de preparación del sitio 13
V.3.2. Rango de importancia en la Etapa de operación y aprovechamiento 16
V.4. IMPACTOS RESIDUALES 20
V.5. IMPACTOS AMBIENTALES ACUMULATIVOS 20

ÍNDICE DE TABLAS

Tabla V-1. Impactos ambientales identificados. 3
Tabla V-2. Matriz de identificación de impactos ambientales. 5
Tabla V-3. Matriz de clasificación de impactos ambientales. 7
Tabla V-4. Matriz de valoración de impactos. 10

ÍNDICE DE FIGURAS

Figura V-1. Clasificación de los impactos identificados durante la etapa de preparación del sitio. 13
Figura V-2. Rango de importancia de los impactos identificados en la etapa de operación y aprovechamiento. 17

Consulta pública

V. IDENTIFICACIÓN, DESCRIPCIÓN Y EVALUACIÓN DE LOS IMPACTOS AMBIENTALES

El Estudio de Impacto Ambiental (EsIA) es un documento técnico de carácter interdisciplinario que está destinado a predecir, identificar, valorar y considerar medidas preventivas o corregir las consecuencias de los efectos ambientales que determinadas acciones antrópicas pueden causar sobre la calidad de vida del hombre y su entorno. Su finalidad es que la autoridad de aplicación tome decisiones respecto a la conveniencia ambiental y social de la generación de nuevos proyectos en un determinado ámbito geográfico. Estos proyectos tienen un común denominador: la obra en cuestión generará cambios irreversibles en el ambiente cercano y en las condiciones de vida de una sociedad. De allí la importancia del EsIA, que debe presentarse a la autoridad de aplicación para que ésta, luego de analizarlo y, si corresponde, lo apruebe mediante la Evaluación de Impacto Ambiental (EIA), antes de que comiencen las obras (Coria, 2008).

El EsIA abarca la consideración de las posibles alteraciones ocasionadas por la puesta en marcha de un determinado proyecto en sus distintas etapas, realizando una comparación entre el estado de situación del ambiente anterior al proyecto (situación sin proyecto), y las consecuencias que el desarrollo del mismo podrá causar en sus diferentes etapas de realización (preliminar, ejecución y operación) en el SA determinado para el proyecto (Coria, 2008).

En el presente capítulo se presenta la metodología empleada para la identificación, descripción y evaluación de los impactos ambientales que se generarán con la ejecución del proyecto denominado “Aprovechamiento de material en greña en una sección del Arroyo San Juan”, el cual consiste en el establecimiento de un banco de extracción de material en greña (arena y grava) en un depósito aluvial.

La elaboración de este capítulo retoma información presentada en los Capítulos II y IV del presente estudio, la cual hace referencia a la descripción técnica del proyecto,

Consulta pública

actividades a realizar en las diferentes etapas, y condiciones actuales de los diferentes componentes del SA (flora, fauna, suelo, aire, paisaje y aspectos socioeconómicos).

V.1. IDENTIFICACIÓN DE IMPACTOS

Para llevar a cabo la identificación de los impactos se deben considerar las diferentes etapas del proyecto, partiendo de supuestos básicos imprescindibles, entre los que se destaca la calidad y la fiabilidad de la metodología utilizada, la cual debe poder reflejar si existe o no impacto sobre los factores ambientales (entre los cuales se incluye al hombre y su medio social) de las acciones del proyecto. Así mismo, al tratarse de un análisis que se vuelve muy subjetivo y con el objetivo de tener una mejor calidad de los resultados, la identificación de los impactos que serán ocasionados por el proyecto deberá realizarse por un grupo multidisciplinario de especialistas, quienes se encargarán de proponer e identificar dichos impactos.

Con la finalidad de presentar un análisis más claro de causa-efecto se puede mostrar en forma muy satisfactoria con un esquema de “matriz de impacto ambiental”, es decir, con un arreglo de filas y columnas que en su intersección reflejan numéricamente si existe incidencia de la causa sobre el factor (primera etapa) *(Coria, 2008).*

La estructuración de la matriz antes mencionada requiere primeramente la identificación de las posibles áreas de impacto ambiental, para posteriormente definir los impactos que ocasionarían las actividades más relevantes propuestas en el proyecto (Columnas) en relación con los elementos ambientales (Filas) que pudieran resultar afectados, dicha información debe ser identificada previamente a partir de listas de chequeo o verificación, extractadas de la bibliografía y discutidas por todos los profesionales que conforman el grupo de trabajo, además durante el análisis de la información pueden realizarse algunos ajustes para su adaptación a proyectos diferentes.

Con la finalidad de poder identificar los impactos potenciales que el proyecto “Aprovechamiento de material en greña en una sección del Arroyo San Juan" causará durante sus diferentes etapas, se procedió a analizar la correlación entre los atributos

Consulta pública

ambientales y actividades o acciones que involucra el proyecto. Para de ahí poder derivar los impactos efectivos con base en la matriz de identificación de impactos.

Tales impactos fueros separados con base en cada una de las etapas del proyecto, tal como lo muestra la Tabla V-1

Tabla V-1. Impactos ambientales identificados.

Obras y/o acciones del proyecto	Atributo ambiental o social a modificarse	Forma de modificación
Etapa 1. Preparación del sitio		
1. Deslinde y medición del terreno	Calidad del aire	Generación de polvos y ruidos.
	Suelo (estructura y/o compactación)	Compactación del suelo y erosión.
	Fauna silvestre	Afectación de fauna silvestre.
	Economía local	Generación de empleo.
	Legislación	Obtención de permisos y licencias.
2. Limpieza manual del área de extracción	Calidad del aire	Generación de polvos y ruidos.
	Suelo (estructura y/o compactación)	Erosión del suelo.
	Vegetación	Limpieza de hierbas.
	Fauna silvestre	Afectación de fauna silvestre.
	Economía local	Generación de empleo.
	Legislación	Obtención de permisos y licencias.
	Estética del paisaje	Presencia de elementos extraños.
	Opinión pública	Preocupación por las posibles afectaciones al medio ambiente.
3. Disposición de residuos	Calidad del aire	Generación de polvos y ruidos.
	Fauna silvestre	Afectación de fauna silvestre.
	Economía local	Generación de empleo.
	Estética del paisaje	Presencia de elementos extraños.
	Opinión pública	Preocupación por las posibles afectaciones al medio ambiente.
Etapa 2. Operación y aprovechamiento		
1. Excavación	Calidad del aire	Generación de polvos y ruidos.
	Suelo (estructura y/o compactación)	Afectación de la estructura del suelo y los procesos de sedimentación.
	Agua	Modificaciones en su cauce natural.
	Fauna silvestre	Afectación de fauna silvestre.
	Economía local	Generación de empleo.
	Estética del paisaje	Presencia de elementos extraños.
	Opinión pública	Preocupación por las posibles afectaciones al medio ambiente.
2. Afinación de taludes	Calidad del aire	Generación de polvos y ruidos.
	Suelo (estructura y/o compactación)	Compactación del suelo.

Consulta pública

Obras y/o acciones del proyecto	Atributo ambiental o social a modificarse	Forma de modificación
	Fauna silvestre	Afectación de fauna silvestre.
	Economía local	Generación de empleo.
	Estética del paisaje	Presencia de elementos extraños.
3. Carga y acarreo de material	Calidad del aire	Generación de polvos y ruidos.
	Suelo (estructura y/o compactación)	Afectación de la estructura del suelo.
	Fauna silvestre	Afectación de fauna silvestre.
	Economía local	Generación de empleo.
	Estética del paisaje	Presencia de elementos extraños.
	Vías de comunicación	Desgaste de las vías actuales.
	Opinión pública	Preocupación por las posibles afectaciones al medio ambiente.
4. Operación de maquinaria	Calidad del aire	Generación de polvos y ruidos.
	Suelo (estructura y/o compactación)	Compactación del suelo y erosión.
	Fauna silvestre	Afectación de fauna silvestre.
	Economía local	Generación de empleo.
	Estética del paisaje	Presencia de elementos extraños.
	Opinión pública	Preocupación por las posibles afectaciones al medio ambiente.
5. Limpieza del sitio	Calidad del aire	Generación de polvos y ruidos.
	Agua	Modificaciones en su cauce natural.
	Fauna silvestre	Afectación de fauna silvestre.
	Economía local	Generación de empleo.
	Estética del paisaje	Presencia de elementos extraños.
	Opinión pública	Preocupación por las posibles afectaciones al medio ambiente.
6. Disposición de residuos sólidos y líquidos	Calidad del aire	Generación de polvos y ruidos.
	Suelo (estructura y/o compactación)	Compactación del suelo.
	Economía local	Generación de empleo.
	Legislación	Manejo de residuos.
	Vías de comunicación	Desgaste de las vías actuales.
	Opinión pública	Aceptación de las actividades del proyecto.

Una vez definidas las listas anteriores, se determinaron y evaluaron las alteraciones que pueden causar sobre el ambiente dichas actividades y los factores ambientales que pueden resultar afectados. Se analizaron los efectos considerando tiempo y espacio por cada etapa del proyecto (Preparación del sitio y, Operación y aprovechamiento).

Consulta pública

La elección de la metodología aquí empleada respondió, por un lado, a las sugerencias encontradas en la literatura y por otro lado a las características propias del proyecto que consiste en la extracción de material en greña (arena y grava) en una sección del Arroyo San Juan, sobre un sistema natural que presenta un significativo deterioro. En consecuencia, la evaluación le da una mayor atención a los impactos sobre los pocos elementos que conservan cualidades naturales tales como el paisaje y la estructural del suelo.

En función de lo anterior, a continuación, se presenta la matriz de identificación de impactos ambientales (Tabla V-2) identificados para el proyecto.

Tabla V-2. Matriz de identificación de impactos ambientales.

Matriz de Identificación de Impactos			Etapa 1. Preparación del sitio				Etapa 2. Operación y aprovechamiento						
			Actividades del Proyecto										
			Deslinde y medición del terreno	Limpieza manual del área de extracción	Disposición de residuos	Total	Excavación	Afinación de taludes	Carga y acarreo de materiales	Operación de maquinaria	Limpieza de sitio	Disposición de residuos sólidos y líquidos	Total
Atributos a modificarse	Factores Físicos	Calidad del aire	1	1	1	3	1	1	1	1	1	1	6
		Suelo (estructura y compactación)	1	1		2	1	1	1	1		1	5
		Calidad del agua				0	1				1		2
	Factores Biológicos	Vegetación		1		1							0
		Fauna silvestre	1	1	1	3	1	1	1	1	1	1	6
	Factores Sociales	Generación de empleo (economía local)	1	1	1	3	1	1	1	1	1	1	6
		Legislación	1	1		2						1	1
		Estética del paisaje		1	1	2	1	1	1	1	1	1	6
		Vías de comunicación				0			1			1	2
		Opinión pública		1	1	2	1		1	1	1	1	5
Total			5	8	5	18	7	5	7	6	6	8	39

Consulta pública

V.2. CARACTERIZACIÓN DE IMPACTOS

La caracterización del impacto ambiental es una acción orientada a anticipar los posibles efectos negativos generados sobre cada uno de los componentes ambientales en las distintas etapas del proyecto a corto, mediano o largo plazo. Sus resultados permiten definir los impactos que deberán ser priorizados y orienta las medidas de prevención, mitigación, corrección y/o compensación que serán implementadas con la finalidad de minimizar los efectos negativos que generan.

Dicha caracterización se puede llevar a cabo una vez realizado el análisis de las actividades del proyecto con los factores ambientales y sociales que se verán involucrados durante la ejecución de las diferentes etapas, permitiendo a los profesionistas que conforman el grupo de trabajo realizar una estimación de los impactos positivos (Beneficioso) y negativos (Perjudicial) mediante la estructuración de una *Matriz de importancia*, la cual es una primera valoración cualitativa de los impactos ambientales identificados sobre los diversos factores ambientales.

En esta matriz la escala que se utilizó para la valoración de la importancia de los impactos se basa en los siguientes criterios:

Signo	
Carácter beneficioso o perjudicial de las distintas acciones que van a actuar sobre los distintos factores considerados.	
Beneficioso	+
Perjudicial	-

A partir de esto, se presenta la matriz de clasificación de los impactos ambientales (Tabla V-3) definidos para el presente proyecto.

Consulta pública

Tabla V-3. Matriz de clasificación de impactos ambientales.

Matriz de Identificación de Impactos			Etapa 1. Preparación del sitio			Etapa 2. Operación y aprovechamiento					
			Actividades del Proyecto								
			Deslinde y medición del terreno	Limpieza manual del área de extracción	Disposición de residuos	Excavación	Afinación de taludes	Carga y acarreo de materiales	Operación de maquinaria	Limpieza de sitio	Disposición de residuos sólidos y líquidos
Atributos a modificarse	Factores Físicos	Calidad del aire	-1	-1	-1	-1	-1	-1	-1	-1	
		Suelo (estructura y compactación)	-1	-1		-1	-1	-1	-1	-1	
		Calidad del agua				-1		-1	-1	-1	1
	Factores Biológicos	Vegetación		-1							
		Fauna silvestre	-1	-1	-1	-1	-1	-1	-1	-1	
	Factores Sociales	Generación de empleo (economía local)	1	1	1	1	1	1	1	1	1
		Legislación	1	1							
		Estética del paisaje		-1	-1	-1	-1	-1	-1	-1	
		Vías de comunicación						-1	-1		
		Opinión pública		-1	1	-1	-1	-1	-1	1	1
Adverso (-1) =						**12**	**Adverso (-1) =**				**30**
Benéfico (+1) =						**6**	**Benéfico (+1) =**				**9**

V.3. VALORACIÓN Y DESCRIPCIÓN DE IMPACTOS

Existen diferentes métodos de valoración de impactos para el conjunto de acciones y/o actividades que generará un determinado proyecto, es por ello que la valoración debe realizarse con la finalidad de poder cuantificar y predecir los impactos ambientales, el área que se afecta, duración de los impactos, componentes ambientales, efectos directos e indirectos, así como su magnitud, importancia y riesgo.

Una vez realizada la identificación y clasificación de los impactos ambientales que serán causados con la aplicación del proyecto, se procede a realizar una valoración cuantitativa a partir de criterios que van a determinar las características de éstos, o bien su importancia y magnitud. Este método consiste en situar cada impacto

Consulta pública

identificado en un rango de alguna escala de puntuación, cuyo tamaño depende del grado de confianza de que se disponga, es por ello que este proceso requiere más información, conocimiento y criterio del equipo evaluador y está basada en la definición de indicadores de impacto y en la situación sin proyecto respecto a la situación con proyecto (Cotán, 2007).

En este caso se realiza una valoración global del impacto del proyecto para la cual se emplearon los siguientes criterios con su respectiva escala.

Intensidad (In)	
Grado de incidencia de la acción sobre el factor, en el ámbito específico en que actúa.	
Afección mínima	1
Situaciones intermedias	2 a 11
Destrucción total	12

Extensión (Ex)	
Superficie teórica del impacto en relación con el entorno del proyecto (% de área, respecto del entorno en que se manifiesta el efecto).	
Puntual: efecto muy localizado	1
Parcial	2
Total: influencia generalizada	8

Momento (Mo)	
Tiempo que transcurre entre la aparición de la acción y el comienzo del efecto sobre el factor del medio considerado.	
Inmediato: tiempo transcurrido nulo	4
Corto plazo: inferior a un año	4
Mediano plazo: entre 1 y 5 años	2
Largo plazo: más de 5 años	1

Persistencia (Pe)	
Tiempo que permanece el efecto desde su aparición y a partir del cual el factor afectado retorna a las condiciones iniciales previas a la acción por medios naturales, o mediante la introducción de medidas correctoras.	
Efecto fugaz: menos de un año	1
Efecto temporal: entre 1 y 10 años	2
Efecto permanente: superior a los 10 años	4

Recuperabilidad (Rv)	
Posibilidad de reconstrucción, total o parcial, del factor afectado como consecuencia del proyecto, es decir, la posibilidad de retornar a las condiciones iniciales previas a la actuación por medio de intervención humana.	
Recuperable totalmente en forma inmediata	1

Consulta pública

Recuperabilidad (Rv)	
Recuperable totalmente a medio plazo	2
Irrecuperable	4

Certidumbre (Ce)	
Grado de seguridad con el que se espera que se produzca el efecto.	
Improbable	1
Probable	2
Cierto	3

Una vez calificados los impactos con los diferentes criterios se calcula la importancia del impacto a partir de la siguiente fórmula:

$$I = \pm (In + EX + Mo + Pe + Rv + Ce)$$

De esta forma, una vez calculadas todas las intersecciones correspondientes a cada matriz, puede obtenerse la importancia total de cada efecto, así como también la importancia del grado de afectación de cada factor analizado. Si bien esta valoración es numérica, se parte de la asignación cualitativa de un valor en el cálculo. Como ya se dijo, las filas de las matrices presentan el *Factor Ambiental (F)*, que es el elemento del ambiente susceptible de ser afectado por el proyecto, y las columnas, la *Acción de proyecto (A)*, es decir, la actividad correspondiente al proyecto para su puesta en marcha. La interacción entre ambos, factor y acción, es lo que conforma el impacto.

Una vez determinado el grado de importancia de cada impacto, estos se agruparon, con base en su significancia en alta, media y baja magnitud (sean positivos o negativos) de acuerdo a la siguiente escala:

Clase	Rango de importancia
Impacto crítico	Mayor a 30
Impacto altamente significativo	Entre 21 y 30
Impacto moderadamente significativo	Entre 12 y 20
Impacto poco significativo (compatible con el medio)	Igual o menor a 11

Dicha clasificación se describe de la siguiente manera:

Clase de impacto	Descripción
Impacto crítico	Permanente, extensivo, directo o indirecto; efecto cuya magnitud es superior al umbral aceptable. Produce una pérdida permanente de la

Consulta pública

Clase de impacto	Descripción
	calidad ambiental, sin recuperación con adopción de medidas correctoras o protectoras.
	Se trata de un impacto irrecuperable.
Impacto altamente significativo	Permanente, extensivo, directo o indirecto; de alta y media probabilidad de ocurrencia, existan o no medidas para mitigarlo.
	Permanente, puntual, indirecto con alta probabilidad de ocurrencia.
Impacto moderadamente significativo	Permanente, directo, puntual con alta probabilidad de ocurrencia.
	Permanente, directo o indirecto, puntual, con media y baja probabilidad de ocurrencia.
	Impacto indirecto de carácter temporal, puntual con alta probabilidad de ocurrencia.
	Temporal, extensivo, directo o indirecto con media y alta probabilidad de ocurrencia.
Impacto poco significativo (compatible con el ambiente)	Temporal, directo, puntual, con alta, media o baja probabilidad de ocurrencia.
	Temporal, directo o indirecto, extensivo con baja probabilidad de ocurrencia.
	Temporal, indirecto, puntual con baja y media probabilidad de ocurrencia

A continuación (Tabla V-4) se presenta la matriz de valoración de impactos que se realizó de acuerdo con las actividades que se pretenden realizar con el proyecto de extracción de material en greña (arena y grava) y que impliquen efectos importantes sobre las características ambientales de la zona.

Tabla V-4. Matriz de valoración de impactos.

Obras y/o acciones del proyecto	Atributo ambiental o social a modificarse	Forma de modificación	In	Ex	Mo	Pe	Rv	Ce	Total
Etapa 1. Preparación del sitio									
1. Deslinde y medición del terreno	Calidad del aire	Generación de polvos y ruidos.	-1	-1	-2	-1	-1	-3	-9
	Suelo (estructura y/o compactación)	Compactación del suelo y erosión.	-1	-1	-2	-1	-1	-3	-9
	Fauna silvestre	Afectación de fauna silvestre.	-1	-1	-2	-1	-1	-3	-9
	Economía local	Generación de empleo.	1	1	2	1	1	3	9
	Legislación	Obtención de permisos y licencias.	1	1	2	1	1	3	9
2. Limpieza manual del área de extracción	Calidad del aire	Generación de polvos y ruidos.	-1	-1	-3	-1	-1	-3	-10
	Suelo (estructura y/o compactación)	Erosión del suelo.	-2	-1	-4	-1	-1	-3	-12
	Vegetación	Limpieza de hierbas.	-1	-1	-2	-1	-1	-3	-9

Consulta pública

Obras y/o acciones del proyecto	Atributo ambiental o social a modificarse	Forma de modificación	In	Ex	Mo	Pe	Rv	Ce	Total
	Fauna silvestre	Afectación de fauna silvestre.	-2	-1	-4	-1	-1	-3	-12
	Economía local	Generación de empleo.	1	1	3	1	1	3	10
	Legislación	Obtención de permisos y licencias.	3	1	3	1	1	3	12
	Estética del paisaje	Presencia de elementos extraños.	-2	-1	-4	-1	-1	-3	-12
	Opinión pública	Preocupación por las posibles afectaciones al medio ambiente.	-1	-1	-3	-1	-1	-2	-9
3. Dispersión de residuos	Calidad del aire	Generación de polvos y ruidos.	-2	-1	-4	-1	-1	-3	-12
	Fauna silvestre	Afectación de fauna silvestre.	-1	-1	-2	-1	-1	-3	-9
	Economía local	Generación de empleo.	1	1	3	1	1	3	10
	Estética del paisaje	Presencia de elementos extraños.	-1	-1	-3	-1	-1	-3	-10
	Opinión pública	Preocupación por las posibles afectaciones al medio ambiente.	1	1	3	1	1	3	10
Etapa 2. Operación y aprovechamiento									
1. Excavación	Calidad del aire	Generación de polvos y ruidos.	-2	-1	-4	-1	-1	-3	-12
	Suelo (estructura y/o compactación)	Afectación de la estructura del suelo y los procesos de sedimentación.	-2	-1	-4	-1	-1	-3	-12
	Agua	Modificaciones en su cauce natural.	-2	-1	-2	-1	-1	-4	-11
	Fauna silvestre	Afectación de fauna silvestre.	-2	-1	-4	-1	-1	-3	-12
	Economía local	Generación de empleo.	2	1	4	1	1	3	12
	Estética del paisaje	Presencia de elementos extraños.	-3	-1	-4	-1	-1	-3	-13
	Opinión pública	Preocupación por las posibles afectaciones al medio ambiente.	-1	-1	-3	-1	-1	-3	-10
2. Afinación de taludes	Calidad del aire	Generación de polvos y ruidos.	-1	-1	-2	-1	-1	-3	-9
	Suelo (estructura y/o compactación)	Compactación del suelo.	-2	-1	-2	-1	-1	-3	-10
	Fauna silvestre	Afectación de fauna silvestre.	-1	-1	-2	-1	-1	-3	-9
	Economía local	Generación de empleo.	2	1	2	1	1	3	10
	Estética del paisaje	Presencia de elementos extraños.	-1	-1	-2	-1	-1	-3	-9
	Calidad del aire	Generación de polvos y ruidos.	-3	-1	-3	-1	-1	-3	-12

Consulta pública

Obras y/o acciones del proyecto	Atributo ambiental o social a modificarse	Forma de modificación	In	Ex	Mo	Pe	Rv	Ce	Total
3. Carga y acarreo de material	Suelo (estructura y/o compactación)	Afectación de la estructura del suelo.	-2	-1	-3	-1	-1	-3	-11
	Fauna silvestre	Afectación de fauna silvestre.	-2	-1	-4	-1	-1	-3	-12
	Economía local	Generación de empleo.	2	1	4	1	1	3	12
	Estética del paisaje	Presencia de elementos extraños.	-3	-1	-3	-1	-1	-3	-12
	Vías de comunicación	Desgaste de las vías actuales.	-1	-1	-2	-1	-1	-3	-9
	Opinión pública	Preocupación por las posibles afectaciones al medio ambiente.	-1	-1	-2	-1	-1	-3	-9
4. Operación de maquinaria	Calidad del aire	Generación de polvos y ruidos.	-2	-1	-4	-1	-1	-3	-12
	Suelo (estructura y/o compactación)	Compactación del suelo y erosión.	-2	-1	-3	-1	-1	-3	-11
	Fauna silvestre	Afectación de fauna silvestre.	-2	-1	-2	-1	-1	-3	-10
	Economía local	Generación de empleo.	2	1	4	1	1	3	12
	Estética del paisaje	Presencia de elementos extraños.	-2	-1	-4	-1	-1	-3	-12
	Opinión pública	Preocupación por las posibles afectaciones al medio ambiente.	-1	-1	-2	-1	-1	-3	-9
5. Limpieza del sitio	Calidad del aire	Generación de polvos y ruidos.	-2	-1	-2	-1	-1	-3	-10
	Agua	Modificaciones en su cauce natural.	-2	-1	-2	-1	-1	-2	-9
	Fauna silvestre	Afectación de fauna silvestre.	-2	-1	-2	-1	-1	-3	-10
	Economía local	Generación de empleo.	2	1	2	1	1	3	10
	Estética del paisaje	Presencia de elementos extraños.	-1	-1	-2	-1	-1	-3	-9
	Opinión pública	Preocupación por las posibles afectaciones al medio ambiente.	2	1	3	1	1	3	11
6. Disposición de residuos sólidos y líquidos	Calidad del aire	Generación de polvos y ruidos.	-2	-1	-2	-1	-1	-3	-10
	Suelo (estructura y/o compactación)	Compactación del suelo.	-2	-1	-2	-1	-1	-2	-9
	Economía local	Generación de empleo.	2	1	4	1	1	3	12
	Legislación	Manejo de residuos	2	1	2	1	1	3	10
	Estética del paisaje	Eliminación de residuos del proceso.	2	1	3	1	1	3	11
	Vías de comunicación	Desgaste de las vías actuales.	-1	-1	-2	-1	-1	-3	-9
	Opinión pública	Aceptación de las actividades del proyecto.	-1	-1	-2	-1	-1	-3	-9

Consulta pública

Una vez identificados, clasificados y valorados los impactos que serán ocasionados con las actividades del proyecto, en esta sección se indican los impactos previstos por las diferentes acciones del proyecto por cada una de sus etapas, conforme a las matrices, así mismo, se describen aquellos impactos adversos que en su valoración resultaron tener una importancia moderada o mayor (Cribado).

Tanto los impactos benéficos del presente proyecto, como los impactos adversos que resultan compatibles con el medio, incluyendo sus principales características, se indican en las matrices de evaluación y se excluyen en este análisis por no representar obstáculo para la factibilidad ambiental del proyecto.

V.3.1. Rango de importancia en la Etapa de preparación del sitio

En la etapa de preparación del sitio se identificaron un total de 18 impactos, de los cuales 12 serán adversos y 6 benéficos (Figura V-1). Solamente cuatro de los adversos resultaron con una valoración de moderadamente significativo; mientras que los demás son compatibles con el medio, ninguno fue valorado como severo o crítico. La mayoría de los impactos son ocasionados por la limpieza manual del área de extracción y la consecuente disposición de los residuos.

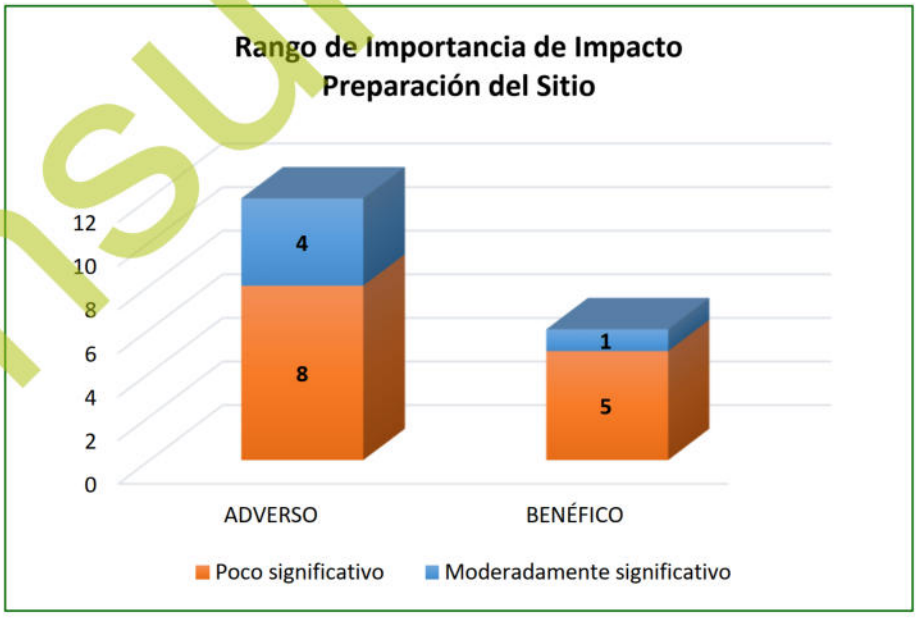

Figura V-1. Clasificación de los impactos identificados durante la etapa de preparación del sitio.

Consulta pública

Disminución de la calidad del suelo

La disminución de la calidad del suelo, es un factor que consiste básicamente en alteraciones físicas derivadas de las actividades de la limpieza manual del área de extracción, la cual se encuentra formando parte en su totalidad de una sección del Arroyo San Juan, en donde al momento de iniciar con las actividades del proyecto se generarán modificaciones en la estructura actual del suelo y posible erosión. Este impacto fue valorado como *moderadamente significativo* ya que es un impacto que se presentará de manera segura, con un grado de incidencia de acción inmediato una vez que inicie la ejecución de las actividades, actuando sobre un área del proyecto generalizada con capacidad de recuperarse después de ser modificada.

La importancia de este impacto se deriva principalmente a que el factor se presentará sobre la mayor cantidad de superficie del banco de material en greña, ya que se realizará limpieza de hierbas anuales, algunos troncos que han sido arrastrados por la corriente en temporada de lluvias y algunos arbustos sobre el cauce federal. Una vez finalizadas las actividades de extracción en el banco, este volverá a ser cubierto por estas hierbas anuales y recobrará al 100.00% su estado inicial, con tan solo una lluvia de 204.94 mm en el periodo de 10 años, ello conforme el Estudio Geohidrológico realizado.

Afectación en la calidad del aire

El impacto sobre el factor aire será provocado por la generación de polvos y ruidos durante la ejecución de las actividades de limpieza manual del sitio en donde se ejecutarán las actividades extractivas, así como el tránsito de personal que se encuentre laborando en el proyecto. Este impacto es valorado como *moderadamente significativo* debido a su baja extensión dentro del terreno ya que se trata de un efecto que aparecerá de manera segura, con un grado de incidencia media, presentándose de manera inmediata en zonas muy localizadas con respecto a la superficie del SA. La importancia de este impacto es baja, ya que la disminución de la calidad del aire será

Consulta pública

temporal y será posible recuperar su estado habitual una vez finalizadas las actividades.

Afectación de los pasos de la fauna silvestre

El proyecto al ubicarse dentro un depósito aluvial en una sección del Arroyo "San Juan", no cuenta con las características para el desarrollo de hábitat de fauna, por lo que la afectación principal será sobre las rutas de paso que emplea la fauna en dicha zona. De acuerdo con lo anterior este impacto fue valorado como *moderadamente significativo*, principalmente porque se trata de un efecto que aparecerá de manera segura, con un grado de incidencia media, presentándose de manera inmediata en zonas muy localizadas con respecto a la superficie del SA.

La importancia se debe principalmente a que se trata de un factor ambiental fundamental en los procesos que se desarrollan dentro del ecosistema, sin embargo, es importante mencionar que este elemento resultó con un valor bajo durante la fase de diagnóstico y que la posible incidencia se trata de fauna compuesta por animales terrestres pequeños con un alto grado de tolerancia a la presencia humana.

Afectación a poblaciones de fauna silvestre enlistadas en la NOM-059-SEMARNAT-2010

El proyecto al ubicarse dentro un depósito aluvial en una sección del Arroyo San Juan, no cuenta con las características para el desarrollo de hábitats de fauna, por lo que la afectación principal será sobre las rutas de paso que emplea la fauna en dicha zona. Por la realización de actividades antrópicas se valora como un impacto *moderadamente significativo*; en referencia a la fauna enlistada en la NOM-059-SEMARNAT-2010, donde, se encuentran solamente dos especies enlistadas (todas pertenecientes al grupo de los reptiles), las cuales, podrán ser desplazadas a otra zona con mejor calidad por medio de la implementación de actividades de ahuyentamiento, captura y/o translocación de individuos encontrados.

Consulta pública

Pérdida de singularidad en el paisaje

La pérdida de singularidad en el paisaje dentro de la superficie del proyecto, derivado de las actividades preparativas del sitio, será generado principalmente por la limpieza manual del sitio donde se ejecutarán las actividades de extracción, ya que habrá perdida de algunas características particulares de la zona y la aparición de elementos extraños dentro de la misma. De acuerdo con el diagnóstico, se trata de un paisaje con valor alto, con pocas afectaciones, conforme a las condiciones particulares de la sección del arroyo donde se pretende ejecutar el proyecto la modificación en este elemento es valorada como *moderada* debido a que tendrá un grado de incidencia que aparecerá de manera inmediata al ejecutarse las actividades, permaneciendo el efecto por un periodo largo y con poca posibilidad de volver al estado original.

La importancia de este impacto se debe a que su reversibilidad es de mediano plazo y a que su recuperabilidad es sólo parcial, ya que el paisaje sufre cambios en cuanto a la estructura pasando a consolidar un paisaje que integre los nuevos elementos. Por otro lado, como se ha mencionado, con base en el Estudio Geohidrológico, se determinó que con tan sólo una lluvia de 204.94 mm en el periodo de 10 años se puede recuperar el paisaje original al 100.00%.

V.3.2. Rango de importancia en la Etapa de operación y aprovechamiento

El número de impactos adversos que se pueden producir por la operación del proyecto es de 30, aunque ninguno se valora como crítico ni severo y solamente 9 de ellos se valora como moderado, el resto son compatibles con el medio. Los impactos adversos más importantes se pueden presentar debido a las actividades de excavación, carga y acarreo de materiales y por la operación de maquinaria para los procesos de extracción. En la evaluación también se determinó la ocurrencia de 9 impactos benéficos, de los cuales cuatro de ellos resultan moderadamente significativo y es provocada por la derrama económica desde el punto de vista empleo que pretende arrojar el proyecto.

Consulta pública

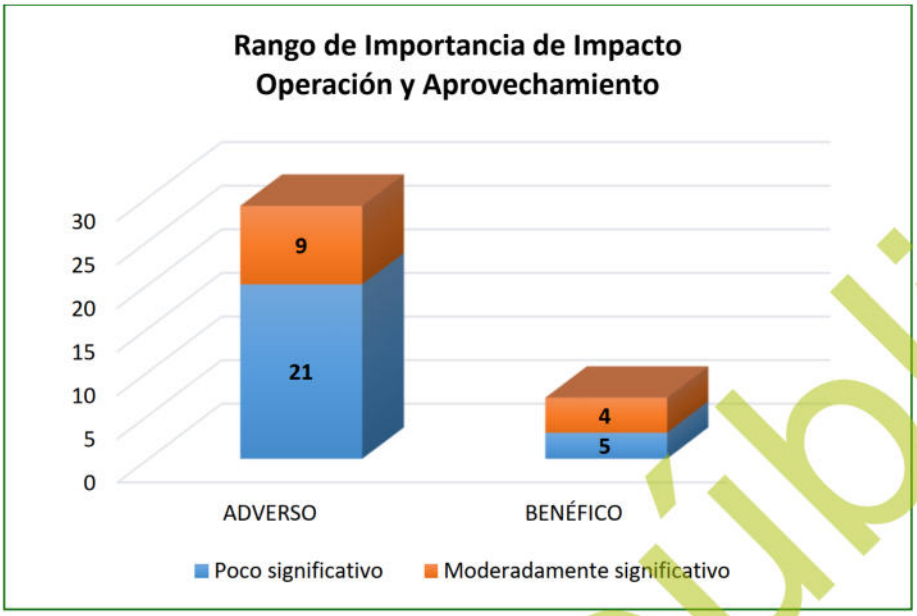

Figura V-2. Rango de importancia de los impactos identificados en la etapa de operación y aprovechamiento.

Afectación en la calidad del aire

Durante la etapa de operación y aprovechamiento se generarán impactos en la calidad del aire, derivado de las actividades de excavación, carga, acarreo de materiales y por la operación de maquinaria que se encuentre dentro de la sección del arroyo donde se pretende llevar a cabo el proyecto, consistirá básicamente en la generación de polvos y ruidos. Este impacto es valorado como *moderadamente significativo* debido a su baja extensión dentro del terreno ya que se trata de un efecto que aparecerá de manera segura, con un grado de incidencia media, presentándose de manera inmediata en zonas muy localizadas con respecto a la superficie del SA. La importancia de este impacto es baja, ya que la disminución de la calidad del aire será temporal y será posible recuperar su estado habitual una vez finalizadas las actividades extractivas.

Afectación de la estructura del suelo

La afectación en el factor suelo consiste básicamente en afectaciones físicas, derivadas de las actividades de excavación, en donde se generarán modificaciones en la estructura actual del suelo y posible erosión, respecto a las condiciones actuales del suelo. En función de lo anterior, este es un impacto que fue valorado como

Consulta pública

moderadamente significativo, considerando que se trata de un efecto que se presentará de manera segura una vez que se inicie con las actividades operativas del proyecto, generándose con un grado de incidencia inmediato, actuando sobre un área del proyecto generalizada con poca capacidad de recuperarse después de ser modificado.

La importancia de este impacto se deriva principalmente a que el factor se presentará sobre la mayor cantidad de superficie del banco de material en greña (arena y grava) en donde se pretende realizar la explotación (arroyo San Juan), ya que se trata de un depósito aluvial. Una vez finalizadas las actividades de extracción en el banco, este podrá recuperarse mediante procesos de sedimentación, como se ha mencionado en el Estudio Geohidrológico, se determinó que con tan sólo una lluvia de 204.94 mm en el periodo de 10 años se puede recuperar el paisaje original al 100%.

Afectación de los pasos de la fauna silvestre

El proyecto al ubicarse en un depósito aluvial dentro de una sección del Arroyo "San Juan", no cuenta con las características para el desarrollo de hábitat de fauna, por lo que la afectación principal serán las rutas de paso que emplea la fauna en dicha zona, considerando que es una afectación generada desde las actividades preparativas del sitio no habrá gran incidencia, sin embargo, derivado de las actividades de excavación, carga y acarreo de materiales, impedirán que la fauna pueda desplazarse libremente, ya que estarán perturbadas de manera temporal. En función de lo anterior este impacto es valorado como *moderadamente significativo*, principalmente porque se trata de un efecto con un grado de incidencia media, que se presentará de forma inmediata en zonas muy localizadas en donde se llevará a cabo la extracción.

La importancia se debe principalmente a que se trata de un factor ambiental fundamental en los procesos del ecosistema, sin embargo, es importante mencionar que este elemento resultó con un valor bajo durante la fase de diagnóstico y que la posible incidencia se trata de fauna compuesta por animales terrestres pequeños con un alto grado de tolerancia a la presencia humana.

Consulta pública

Pérdida de singularidad en el paisaje

Las modificaciones en el factor paisaje dentro de la superficie del proyecto, serán derivadas de las actividades de excavación, carga y acarreo de materiales y la operación de maquinaria que se encuentre realizando las actividades dentro del proyecto, considerando que habrá perdida de algunas características particulares de la zona y la aparición de elementos extraños dentro de la misma. Se trata de un paisaje con valor alto, con pocas afectaciones, por lo que la modificación en este elemento es valorada como *moderada* debido a que tendrá un grado de incidencia medio que aparecerá de manera inmediata al ejecutarse las actividades, permaneciendo el efecto por un periodo largo y con posibilidad de volver al estado original una vez que finalicen las actividades extractivas.

La importancia de este impacto se debe a que su reversibilidad es de mediano plazo y a que en el SA delimitado para el proyecto existen zonas con gran presencia de actividades humanas, áreas de extracción de material pétreo en algunos otros arroyos de la zona y en general el paisaje se encuentra ligeramente modificado.

Afectación a la tasa de recuperación

Con la implementación del proyecto existirá un incremento en la superficie de aprovechamiento de material en pétreo de la microcuenca, sin embargo, con la intención de evaluar el grado de afectación del proyecto con respecto a la tasa de recuperación de sedimentos de la misma, la promovente elaboró un Estudio Geohidrológico de donde se concluye que esta es mínima, ya que se estima un volumen de recuperación del banco de **71,280.38 m^3/día**. Con estos resultados podemos estimar que el **banco de extracción solicitado se puede recuperar al 100.00% con tan solo una lluvia de 204.94 mm en el periodo de 10 años**; por consiguiente, el volumen de extracción propuesto no afectará la tasa de recuperación de la cuenca de aportación y de la misma manera no afectará el volumen de sedimentos que son transportados por el cauce del proyecto.

Consulta pública

V.4. IMPACTOS RESIDUALES

En el balance de los impactos adversos que este proyecto puede producir, ninguno se valoró como severo o crítico. Los impactos más importantes resultan ser moderados, mientras que la gran mayoría de los impactos adversos son compatibles con el ambiente. Los impactos compatibles representan el 69.05% del total de impactos generados por el proyecto; que, además, por su escasa importancia no ponen en riesgo la viabilidad del proyecto.

De los impactos significativos que podría producir este proyecto, que representan 30.95% del total de impactos, la mayoría de ellos pueden ser mitigados y/o compensados, únicamente uno de ellos, 1% del total, no es factible aplicar medidas de mitigación, por lo que constituyen el grupo de los impactos residuales.

La importancia de dichos impactos está determinada por una persistencia alta y una reversibilidad baja de los cambios inducidos. Sin embargo, se trata de espacios muy localizados y los impactos se efectúan sobre factores ambientales con un alto valor de conservación.

Las medidas de prevención y mitigación para los demás impactos, que representan, dan la posibilidad de evitar o controlar sus efectos, por lo cual se prevé igualmente, que no pondrán en riesgo el funcionamiento del SA y no representan obstáculo para la viabilidad del presente proyecto.

En consecuencia, los impactos residuales valorados como moderados y poco significativos tampoco pondrán en riesgo el funcionamiento del SA ni representan obstáculo para la viabilidad del proyecto.

V.5. IMPACTOS AMBIENTALES ACUMULATIVOS

Con la intención de identificar la presencia de posibles impactos ambientales acumulativos por el proyecto en el SA se realizó un análisis en este sentido, de dicho análisis se obtuvieron las siguientes conclusiones:

Consulta pública

1. La superficie localizada en una sección del Arroyo San Juan cuenta con las características necesarias para la extracción de material en greña (arena y grava), así como, de recuperarse una vez que concluyan las actividades de extracción.

2. La promovente pretende extraer un volumen de material en greña de 174,074.48 m^3 en un periodo de 5 años, con un Programa extractivo para los primeros 59 meses de 2,900 m^3 y, 2,974.48 el último mes, para ello solicitó un estudio a fin de determinar la tasa de recuperación de sedimentos del material a extraer.

   El estudio de referencia se efectuó tomando como base una precipitación de diseño de 204.94 mm (para un periodo de 10 años), dato que fue obtenido de la proyección estadística de la estación climatológica de San Juan Londó y San Antonio Norte, por ser la que incide directamente en el área en estudio (información proporcionada por CONAGUA), determinándose un volumen de recuperación del banco de 71,280.38 m^3/día.

3. Con estos resultados podemos estimar que el banco de extracción solicitado se puede recuperar al 100.00% con tan solo una lluvia de 204.94 mm en el periodo de 10 años; por consiguiente, el volumen de extracción propuesto no afectará la tasa de recuperación de la cuenca de aportación y de la misma manera no afectará el volumen de sedimentos que son transportados por el cauce del proyecto.

4. En términos de superficie, si bien es cierto que con el proyecto aquí propuesto existe un aumento en la superficie aprovechable en el área de aportación de sedimentos, esta superficie es de apenas 8.689 ha, lo que representa el 0.016% con respecto a la superficie total de la cuenca de aportación, la cual es de 547 Km^2 (54,700 ha).

En conclusión final se puede señalar que, el proyecto propuesto genera impactos ambientales acumulativos, sin embargo, el único impacto que pudiera resultar

Consulta pública

relevante es la afectación a la tasa de aporte de sedimentos de la cuenca de aportación, sin embargo, como se señaló con anterioridad, con base en el estudio geohidrológico, el cauce federal del Arroyo San Juan es viable y factible, ya que la cuenca presenta una tasa de recuperación lo suficientemente alta como para pensar que el proyecto aquí propuesto no generará afectación a dicha tasa de recuperación; por consiguiente, no se considera necesario proponer medidas de mitigación diferentes a las planteadas en el Capítulo VI, puesto que no existirá una afectación permanente a la tasa de recuperación de sedimentos de la cuenca de aportación, ya que esta tiene la capacidad de recuperarse de manera natural.

Consulta pública

ÍNDICE

ÍNDICE ..... **I**
ÍNDICE DE TABLAS ..... **II**
VI. MEDIDAS PREVENTIVAS Y DE MITIGACIÓN DE LOS IMPACTOS AMBIENTALES **1**
VI.1. DESCRIPCIÓN DE LA MEDIDA O PROGRAMA DE MEDIDAS PREVENTIVAS, DE MITIGACIÓN O CORRECTIVAS **1**
VI.1.1. Etapa de Preparación del sitio 1
VI.1.2 Etapa de Operación y aprovechamiento 6
VI.2. PROGRAMA DE VIGILANCIA AMBIENTAL **12**
VI.2.1. Objetivo general 12
VI.2.2. Objetivos particulares 12
VI.2.3. Alcances 13
VI.2.4. Fichas técnicas de las medidas en las etapas del proyecto 13
VI.2.4.1. Delimitación del área de aprovechamiento 14
VI.2.4.2. Efectuar riegos en el área para evitar generación de polvos 15
VI.2.4.3. Uso de sanitarios portátiles 17
VI.2.4.4. Mantenimiento preventivo a la maquinaria y equipo 19
VI.2.4.5. Manejo y disposición final de residuos sólidos 21
VI.2.4.6. Ejecutar actividades de ahuyentamiento, captura y/o translocación de fauna silvestre 25
VI.2.4.7. Prohibida la caza furtiva y/o aprovechamiento completo de fauna silvestre 31
VI.2.4.8. Impartir pláticas de educación ambiental a los trabajadores 34
VI.2.4.9. Establecer un reglamento interno 36
VI.2.4.10. Límites máximos permisibles en la emisión de gases contaminantes y ruidos 38
VI.2.4.11. Recolección y disposición final de los residuos líquidos 41
VI.2.4.12. Apagar los motores que requieren diésel y/o gasolina 43
VI.2.4.13. Cubrir con lonas los camiones encargados de transportar el material pétreo 45
VI.2.4.14. Mantenimiento de maquinaria pesada fuera del AP 46
VI.2.4.15. Retirar todas las máquinas y equipo al concluir con las actividades 49
VI.3. INDICADORES DE SEGUIMIENTO DE LAS MEDIDAS **51**
VI.3.1. Seguimiento y monitoreo 51
VI.3.1.1. Bitácora para la etapa de Preparación del sitio 52
VI.3.1.2. Bitácora para la etapa de Operación y aprovechamiento 53
VI.3.2. Indicadores de éxito 54

Consulta pública

VI.3.3. Evaluación de la funcionalidad de las medidas 54
VI.3.4. Verificación y acciones correctivas 55
VI.3.5. Cronograma de actividades del Programa de Vigilancia Ambiental 55

ÍNDICE DE TABLAS

Tabla VI-1. Medidas preventivas y de mitigación de los impactos adversos más importantes del proyecto durante la etapa de Preparación del sitio. 2
Tabla VI-2. Medidas preventivas y de mitigación de los impactos adversos más importantes del proyecto durante la etapa de Operación y aprovechamiento. 7
Tabla VI-3. Ficha técnica de la medida: Delimitación del área de aprovechamiento. 14
Tabla VI-4. Ficha técnica de la medida: Efectuar riegos frecuentes en aquellas áreas de suelo donde habrá actividad para evitar la dispersión de polvos. 15
Tabla VI-5. Ficha técnica de la medida: Uso de sanitarios portátiles. 17
Tabla VI-6. Ficha técnica de la medida: Mantenimiento de maquinaria preventiva a la maquinaria y equipo. 19
Tabla VI-7. Ficha técnica de la medida: Colocar contenedores con tapa para la recolección de cualquier tipo de residuo, desecho, basura doméstica, etc. 21
Tabla VI-8. Ficha técnica de la medida: Ejecutar actividades de ahuyentamiento, captura y/o translocación de fauna silvestre. 25
Tabla VI-9. Ficha técnica de la medida: Prohibida la caza furtiva y/o aprovechamiento completo de fauna silvestre. 31
Tabla VI-10. Ficha técnica de la medida: Impartir pláticas a los trabajadores. 34
Tabla VI-11. Ficha técnica de la medida: Establecer un reglamento interno. 36
Tabla VI-12. Ficha técnica de la medida: Respetar en todo momento los límites máximos permisibles de emisión de gases contaminantes y ruidos. 38
Tabla VI-13. Ficha técnica de la medida: Recolección y disposición final de los residuos líquidos. 41
Tabla VI-14. Ficha técnica de la medida: Apagar los motores que requieren diésel y/o gasolina. 43
Tabla VI-15. Ficha técnica de la medida: Mantenimiento de maquinaria a la maquinaria y equipo, abastecimiento de aceites y combustibles fuera de la superficie del proyecto. 45
Tabla VI-16. Ficha técnica de la medida: Mantenimiento de maquinaria a la maquinaria y equipo, abastecimiento de aceites y combustibles fuera de la superficie del proyecto. 46
Tabla VI-17. Ficha técnica de la medida: Se retirarán todas las máquinas y equipo de trabajo al final de la operación. 49

Consulta pública

Tabla VI-18. Formato de registro diario de las medidas propuestas y aplicadas en la etapa de Preparación del sitio. 52
Tabla VI-19. Formato de registro diario de las medidas propuestas y aplicadas en la etapa de Operación y aprovechamiento. 53
Tabla VI-20. Cronograma de las medidas preventivas propuestas en el Programa de Vigilancia Ambiental. 55

Consulta pública

VI. MEDIDAS PREVENTIVAS Y DE MITIGACIÓN DE LOS IMPACTOS AMBIENTALES

En este Capítulo se describen las medidas preventivas y de mitigación para los impactos ambientales descritos en el capítulo anterior. Se establecen las medidas a tomar respecto a cada componente ambiental impactado en cada una de las etapas del proyecto "Aprovechamiento de material en greña en una sección del Arroyo San Juan". Uno de los aspectos más importantes a destacar es que desde la planeación se buscó producir el menor impacto ambiental posible, tomando como referencia la experiencia de proyectos que se han desarrollado en áreas similares.

Es por ello que desde la planeación del proyecto se han considerado medidas preventivas para evitar o en su caso minimizar los impactos que el proyecto pudiera ocasionar, tomando como última instancia las medidas de mitigación y/o compensación o bien medidas correctivas, de ser necesario, para los impactos que no pudieran evitarse.

VI.1. DESCRIPCIÓN DE LA MEDIDA O PROGRAMA DE MEDIDAS PREVENTIVAS, DE MITIGACIÓN O CORRECTIVAS

Se presentan las medidas preventivas y de mitigación de los impactos adversos más importantes, que fueron identificados para las distintas etapas del proyecto.

VI.1.1. Etapa de Preparación del sitio

Los impactos adversos más importantes que se identificaron para esta etapa del proyecto fueron sólo moderadamente significativos, los cuales pueden ser fácilmente prevenidos o son factibles de mitigar. A continuación, se describen las actividades de prevención y mitigación de los principales impactos potenciales durante la etapa de Preparación del sitio.

Consulta pública

Tabla VI-1. Medidas preventivas y de mitigación de los impactos adversos más importantes del proyecto durante la etapa de Preparación del sitio.

Actividad	Factor ambiental	Elemento atendido	Medida	Cuantificación de la medida	Clasificación de la medida	Forma de seguimiento	Período de ejecución
Preparación del sitio	Suelo	Disminución de la calidad del suelo	Delimitación con cintas fluorescentes de las áreas específicas del área de aprovechamiento de material en la superficie del AP.	Delimitar y marcar la superficie del proyecto con materiales visibles a simple vista.	Preventiva	Evidencia fotográfica durante y de manera mensual de la cinta colocada.	Previo a la ejecución del proyecto.
			Debido a que se trata de un cauce federal, es muy normal que el material se encuentre ligeramente húmedo con lo que se evitará la generación de polvos y por consiguiente que las pequeñas partículas se suspendan en el aire de manera temporal. De cualquier manera, cuando sea necesario, mediante riegos se mantendrán húmedas las áreas de trabajo para evitar la generación de polvos.	Se efectuarán riegos una vez a la semana en la zona preparación de sitio.	Mitigación	Supervisiones semanales y evidencia fotográfica.	Previo y durante la ejecución del proyecto.
			Se colocarán sanitarios portátiles en proporción de uno por cada 15 trabajadores, para evitar el fecalismo al aire libre por parte del personal que intervenga en las actividades.	Colocación de sanitarios portátiles, uno por cada 15 trabajadores.	Preventiva	Cantidad de sanitarios portátiles colocados en el área del trabajo.	Previo y durante la ejecución del proyecto.
			Realizar mantenimiento preventivo a la maquinaria y equipo para minimizar los riesgos del vertido de sustancias contaminantes al momento de la ejecución de las actividades del proyecto.	Dar servicio a la maquinaria y equipo cada 6 meses.	Preventiva	Número de mantenimientos de la maquinaria y equipos de trabajo.	Previo, durante y posterior a la ejecución del proyecto.

Consulta pública

Actividad	Factor ambiental	Elemento atendido	Medida	Cuantificación de la medida	Clasificación de la medida	Forma de seguimiento	Período de ejecución
			Se colocarán recipientes de 200 litros de capacidad con bolsas para la recolección de basura. Se deberá privilegiar la separación en orgánicos e inorgánicos para su posterior almacenamiento y disposición en los sitios que señale la autoridad local competente.	Colocación de recipientes de 200 litros de capacidad en áreas de actividad del proyecto; estos deberán tener señalamiento de orgánico e inorgánico.	Mitigación	Registros de la recolección de basura (Kg, Ton o m^3).	Previo y durante la ejecución del proyecto.
			Realizar el manejo y disposición final de los residuos líquidos resultantes de las actividades preparativas del sitio.	Semanalmente llenar el registro de disposición final de residuos resultantes.	Mitigación	Registros de recolección y traslados de residuos.	Durante la ejecución del proyecto.
Preparación del sitio	Fauna	Afectación de los sitios de paso de fauna silvestre	Previo a cualquier inicio de actividades, se realizarán recorridos por las áreas del proyecto, con la finalidad de ejecutar actividades de ahuyentamiento, y cuando sea necesario captura y/o translocación de fauna silvestre, con la finalidad de que sea rescatada a superficies con mayor estado de conservación.	Una semana previa al inicio de las actividades preparativas del sitio, se realizarán actividades de ahuyentamiento de fauna silvestre.	Preventiva	Temporalidad de la ejecución de las actividades.	Previo y durante la ejecución del proyecto.
			Impartir pláticas con los grupos de trabajo sobre la importancia y respeto a la fauna que se identifique durante las actividades; así como técnicas de manejo de fauna silvestre para la protección de la fauna silvestre y del mismo trabajador.	Llevar a cabo pláticas al inicio de las actividades preparativas del sitio, se realizarán actividades de ahuyentamiento de fauna silvestre.	Mitigación	Reportes semestrales.	Previo y durante la ejecución del proyecto.
			Se prohibirán actividades que tengan que ver con caza furtiva y aprovechamiento completo, partes o derivados de la fauna silvestre en el proyecto.	Llevar a cabo pláticas informativas y colocar de manera estratégica al menos 4	Preventiva	Número de letreros colocados.	Durante la ejecución del proyecto.

Consulta pública

Actividad	Factor ambiental	Elemento atendido	Medida	Cuantificación de la medida	Clasificación de la medida	Forma de seguimiento	Período de ejecución
				señalamientos que prohíban dichas actividades.			
			Se establecerá un reglamento interno de trabajo donde se establecerán los límites máximos permisibles de velocidad para los vehículos que se encuentren en tránsito dentro del proyecto, colocando letreros alusivos.	Colocar de manera estratégica al menos 4 letreros alusivos.	Preventiva	Número de letreros colocados.	Previo y durante la ejecución del proyecto.
			Se programarán pláticas con los grupos de trabajo encargados de llevar a cabo las actividades del proyecto sobre la importancia y respeto a la fauna que se identifique durante estas actividades; así como técnicas de manejo de fauna silvestre para protección de la fauna silvestre y del mismo trabajador.	Llevar a cabo dos pláticas informativas cada 6 meses para el cuidado de la fauna silvestre.	Preventiva	Número de pláticas impartidas y número de asistentes.	Durante la ejecución del proyecto.
Preparación del sitio	Aire	Disminución en la calidad del aire por la generación de polvos	Se procurará mantener siempre húmedas las áreas donde se trabajó para disminuir las emisiones de polvos que causen un detrimento de manera temporal de la calidad del aire.	Se efectuarán riegos una vez a la semana en la zona preparación de sitio.	Mitigación	Supervisiones diarias.	Durante la ejecución del proyecto.
			Se colocarán sanitarios portátiles en proporción de uno por cada 15 trabajadores, para evitar el fecalismo al aire libre por parte del personal que intervenga en las actividades.	Colocación de sanitarios portátiles, uno por cada 15 trabajadores.	Preventiva	Cantidad de sanitarios colocados en el área del trabajo.	Previo y durante la ejecución del proyecto.
			Respetar en todo momento los límites máximos permisibles de emisión de gases contaminantes, así como de ruidos que marca la legislación vigente.	Realizar el servicio de la maquinaria al menos cada 6 meses.	Preventiva	Número de eventos de emisiones de gases y ruidos.	Durante la ejecución del proyecto.

Consulta pública

Actividad	Factor ambiental	Elemento atendido	Medida	Cuantificación de la medida	Clasificación de la medida	Forma de seguimiento	Período de ejecución
			Se deberá solicitar a los contratistas apagar los motores que utilizan diésel y/o gasolina cuando los equipos no estén activos. Del mismo modo, para los camiones de transporte de cualquier tipo de material, será necesario apagar los motores cuando los tiempos de espera para cargar o descargar sean mayores a 5 minutos.	Será necesario apagar camiones de carga cuando la espera sea mayor a 5 minutos.	Mitigación	Reportes semestrales.	Previo y durante la ejecución del proyecto.
Preparación del sitio	Paisaje	Afectación a la calidad paisajística	Se retirarán todas las máquinas y equipo de trabajo al final de las actividades preparativas del proyecto.	Realizar un recorrido por la superficie del proyecto para verificar el retiro de maquinaria.	Mitigación	Registros de entrega-recepción de maquinaria y equipo.	Previo y durante la ejecución del proyecto.
			Se colocarán recipientes de 200 litros de capacidad con bolsas para la recolección de basura. Se deberá privilegiar la separación en orgánicos e inorgánicos para su posterior almacenamiento y disposición en los sitios que señale la autoridad local competente.	Colocación de recipientes de 200 litros de capacidad en áreas de actividad del proyecto, estos deberán tener señalamiento de orgánico e inorgánico.	Mitigación	Registros de la recolección de basura (Kg, Ton o m^3).	Previo y durante la ejecución del proyecto.

Consulta pública

VI.1.2 Etapa de Operación y aprovechamiento

Durante la etapa de Operación y aprovechamiento, los impactos adversos identificados importantes (significativos), son producidos por las actividades de excavación, carga y acarreo de materiales, los cuales son factibles de mitigar. Los factores más afectados son los siguientes.

Consulta pública

Tabla VI-2. Medidas preventivas y de mitigación de los impactos adversos más importantes del proyecto durante la etapa de Operación y aprovechamiento.

Actividad	Factor ambiental	Elemento atendido	Medida	Cuantificación de la medida	Clasificación de la medida	Forma de seguimiento	Período de ejecución
Excavación	Suelo	Disminución de la calidad del suelo	Se colocarán sanitarios portátiles en proporción de uno por cada 15 trabajadores, para evitar el fecalismo al aire libre por parte del personal que intervenga en las actividades.	Colocación de sanitarios portátiles, uno por cada 15 trabajadores.	Preventiva	Cantidad de sanitarios colocados en el área del trabajo.	Durante la ejecución del proyecto.
			Realizar mantenimiento preventivo a la maquinaria y equipo para minimizar los riesgos del vertido de sustancias contaminantes al momento de la operación.	Dar mantenimiento de la maquinaria al menos cada 6 meses.	Preventiva	Bitácoras semanales en los reportes semestrales.	Durante la ejecución del proyecto.
			Se procurará mantener siempre húmedas las áreas donde se trabajó para disminuir las emisiones de polvos que causen un detrimento de manera temporal de la calidad del aire.	Se efectuarán riegos una vez a la semana en la zona de actividad.	Mitigación	Supervisiones diarias.	Durante la ejecución del proyecto.
			Realizar el manejo y disposición final de los residuos líquidos resultantes de las actividades preparativas del sitio, con la finalidad de afectar en lo menor posible las características del sitio.	Semanalmente llenar el registro de disposición final de residuos resultantes.	Mitigación	Registros de recolección y traslados de residuos.	Durante la ejecución del proyecto.
Excavación	Fauna	Afectación de los sitios de paso de fauna silvestre	Se prohibirán actividades que tengan que ver con caza furtiva y aprovechamiento completo, partes o derivados de la fauna silvestre en el proyecto.	Llevar a cabo dos pláticas informativas y colocar 4 señalamientos que prohíban dichas actividades.	Preventiva	Número de letreros colocados.	Durante la ejecución del proyecto.
			Se programarán pláticas con los grupos de trabajo encargados de ejecutar las actividades del proyecto	Llevar a cabo dos pláticas informativas cada 6 meses	Preventiva	Número de pláticas impartidas y número de asistentes.	Durante la ejecución del proyecto.

Consulta pública

Actividad	Factor ambiental	Elemento atendido	Medida	Cuantificación de la medida	Clasificación de la medida	Forma de seguimiento	Período de ejecución
			sobre la importancia y respeto a la fauna que se localice durante estas actividades.	para el cuidado de la fauna silvestre.			
Excavación	Aire	Disminución en la calidad del aire	Se respetarán en todo momento los límites máximos permisibles de emisión de gases contaminantes, así como de ruidos que marca la legislación vigente.	Realizar el servicio de la maquinaria al menos cada 6 meses.	Mitigación	Número de eventos de emisiones de gases y ruidos.	Durante la ejecución del proyecto.
			Se colocarán recipientes de 200 litros de capacidad con bolsas para la recolección de basura. Se deberá privilegiar la separación en orgánicos e inorgánicos para su posterior almacenamiento y disposición en los sitios que señale la autoridad local competente.	Colocación de recipientes de 200 litros de capacidad en áreas de actividad del proyecto, estos deberán tener señalamiento de orgánico e inorgánico.	Mitigación	Registros de la recolección de basura (Kg, Ton o m^3).	Previo y durante la ejecución del proyecto.
			Se deberá solicitar a los contratistas apagar los motores que utilizan diésel y/o gasolina cuando los equipos no estén activos. Del mismo modo, para los camiones de transporte de cualquier tipo de material, será necesario apagar los motores cuando los tiempos de espera para cargar o descargar sean mayores a 5 minutos.	Será necesario apagar camiones de carga cuando la espera sea mayor a 5 minutos.	Mitigación	Reportes semestrales.	Previo y durante la ejecución del proyecto.
Excavación	Paisaje	Afectación a la calidad paisajística	Se retirarán todas las máquinas y equipo de trabajo al final de las actividades de excavación.	Realizar un recorrido por la superficie del proyecto para verificar el retiro de maquinaria.	Mitigación	Registros de entrega-recepción de maquinaria y equipo.	Previo y durante la ejecución del proyecto.

Consulta pública

Actividad	Factor ambiental	Elemento atendido	Medida	Cuantificación de la medida	Clasificación de la medida	Forma de seguimiento	Período de ejecución
			Se colocarán recipientes de 200 litros de capacidad con bolsas para la recolección de basura. Se deberá privilegiar la separación en orgánicos e inorgánicos para su posterior almacenamiento y disposición en los sitios que señale la autoridad local competente.	Colocación de recipientes de 200 litros de capacidad en áreas de actividad del proyecto, estos deberán tener señalamiento de orgánico e inorgánico.	Mitigación	Registros de la recolección de basura (Kg, Ton o m^3).	Previo y durante la ejecución del proyecto.
Carga y acarreo de material	Aire	Disminución en la calidad del aire	Se respetarán en todo momento los límites máximos permisibles de emisión de gases contaminantes, así como de ruidos que marca la legislación vigente.	Realizar el servicio de la maquinaria al menos cada 6 meses.	Preventiva	Número de eventos de emisiones de gases y ruidos.	Durante la ejecución del proyecto.
			Dar mantenimiento preventivo a la maquinaria y equipo para disminuir las emisiones de ruidos que provoquen una alteración en la calidad del aire.	Dar servicio a la maquinaria y equipo cada 6 meses.	Preventiva	Número de mantenimientos de la maquinaria y equipos de trabajo.	Previo, durante y posterior a la ejecución del proyecto.
Carga y acarreo de material	Suelo	Disminución de la calidad del suelo	Se colocarán recipientes de 200 litros de capacidad con bolsas para la recolección de basura. Se deberá privilegiar la separación en orgánicos e inorgánicos para su posterior almacenamiento y disposición en los sitios que señale la autoridad local competente.	Colocación de recipientes de 200 litros de capacidad en áreas de actividad del proyecto, estos deberán tener señalamiento de orgánico e inorgánico.	Mitigación	Registros de la recolección de basura (Kg, Ton o m^3).	Previo y durante la ejecución del proyecto.
			Se colocarán sanitarios portátiles en proporción de uno por cada 15 trabajadores, para evitar el fecalismo al aire	Colocación de sanitarios portátiles, uno por cada 15 trabajadores.	Preventiva	Cantidad de sanitarios colocados en el área del trabajo.	Previo y durante la

Consulta pública

Actividad	Factor ambiental	Elemento atendido	Medida	Cuantificación de la medida	Clasificación de la medida	Forma de seguimiento	Período de ejecución
			libre por parte del personal que intervenga en las actividades.				ejecución del proyecto.
			No se permitirán actividades de mantenimiento de maquinaria pesada ni de vehículos relacionados con el proyecto dentro del área de este último.	Reportar semanalmente el estado de la maquinaria previo a iniciar las actividades de operación.	Preventiva	Bitácoras semanales incluidas en los reportes semestrales.	Durante la ejecución del proyecto.
			Se deberá solicitar a los contratistas apagar los motores que utilizan diésel y/o gasolina cuando los equipos no estén activos. Del mismo modo, para los camiones de transporte de cualquier tipo de material, será necesario apagar los motores cuando los tiempos de espera para cargar o descargar sean mayores a 5 minutos.	Será necesario apagar camiones de carga cuando la espera sea mayor a 5 minutos.	Mitigación	Reportes semestrales.	Previo, durante y posterior a la ejecución del proyecto.
			Los vehículos encargados del transporte de materiales pétreos deberán estar cubiertos siempre con lonas para evitar.	Se asignarán dos lonas a cada camión de carga para cubrir el material.	Mitigación	Bitácoras mensuales de entrada y salida de los vehículos de transporte de material pétreo; Bitácoras semanales de seguimiento y control de la medida.	Durante la ejecución del proyecto.
Carga y acarreo de material	Paisaje	Afectación a la calidad paisajística	Se retirarán todas las máquinas y equipo de trabajo al final de las actividades de excavación.	Realizar un recorrido por la superficie del proyecto para verificar el retiro de maquinaria.	Mitigación	Registros de entrega-recepción de maquinaria y equipo.	Previo y durante la ejecución del proyecto.

Consulta pública

Actividad	Factor ambiental	Elemento atendido	Medida	Cuantificación de la medida	Clasificación de la medida	Forma de seguimiento	Período de ejecución
			Se colocarán recipientes de 200 litros de capacidad con bolsas para la recolección de basura. Se deberá privilegiar la separación en orgánicos e inorgánicos para su posterior almacenamiento y disposición en los sitios que señale la autoridad local competente.	Colocación de recipientes de 200 litros de capacidad en áreas de actividad del proyecto, estos deberán tener señalamiento de orgánico e inorgánico.	Mitigación	Registros de la recolección de basura (Kg, Ton o m^3).	Previo y durante la ejecución del proyecto.

Consulta pública

VI.2. PROGRAMA DE VIGILANCIA AMBIENTAL

De acuerdo con las actividades que se pretenden desarrollar en el proyecto denominado como “Aprovechamiento de material en greña en una sección del Arroyo San Juan", se trata de actividades relacionadas con la extracción de material en greña (arena y grava) en una superficie de 86,888.53 m^2 (8.689 ha), con un volumen total de extracción de 174,074.48 m^3 en un periodo de 5 años (60 meses), mismo donde se ejecutarán una serie de medidas de prevención, mitigación y/o compensación.

A partir de lo anterior y de las medidas planteadas se presenta el Programa de Vigilancia Ambiental (PVA) como complemento, especificando la forma de aplicación de cada una de ellas, con la finalidad de dar seguimiento y mantener vigilancia sobre las medidas propuestas durante las etapas de Preparación del sitio y de Operación y aprovechamiento del proyecto.

VI.2.1. Objetivo general

Mediante este Programa se pretende establecer los principios, responsabilidades, calendario de ejecución y procedimientos para ejercer la vigilancia ambiental de los compromisos ambientales del proyecto “Aprovechamiento de material en greña en una sección del Arroyo San Juan”, durante la Preparación del sitio y de Operación y aprovechamiento del proyecto, con la finalidad de obtener una mejora continua en los compromisos ambientales de la Promovente.

VI.2.2. Objetivos particulares

- ✓ Establecer las bases de las metodologías necesarias para la aplicación y cumplimiento de medidas ambientales.
- ✓ Proponer indicadores de desempeño ambiental idóneos para la medición del grado de éxito de las medidas ambientales.

Consulta pública

- ✓ Establecer el periodo de ejecución de los procedimientos operativos y su temporalidad, así como, designar personal responsable.

VI.2.3. Alcances

Este Programa tendrá aplicación durante toda la vigencia del proyecto en cada una de sus diferentes etapas y áreas de trabajo.

Con base en las medidas propuestas en el apartado VI.1 los resultados que arroje este Programa a través de los indicadores de seguimiento y/o monitoreo, permitirán determinar cuando los niveles de los impactos ambientales se acerquen a un nivel crítico no deseado, además de, conocer la eficacia de las medidas de prevención y mitigación para realizar adecuaciones, ajustes, modificaciones a las medidas de prevención y mitigación para aplicar medidas correctivas para los impactos ambientales no previstos.

VI.2.4. Fichas técnicas de las medidas en las etapas del proyecto

Las medidas ambientales son todas aquellas acciones o actividades que se proponen en beneficio del ambiente, de tal forma que las medidas pueden ser de diferentes tipos para el presente Programa nos enfocaremos en las medidas preventivas y medidas de mitigación.

Dichas medidas se presentan tomando en cuenta los impactos que son generados con el desarrollo del proyecto “Aprovechamiento de material en greña en una sección del Arroyo San Juan”, de igual forma, considerando que algunas de las medidas que se proponen en las diferentes etapas del proyecto (Preparación del sitio y de, Operación y aprovechamiento) son repetitivas, a continuación, se presenta la forma de seguimiento, especificando que factores serán atendidos y las etapas en que se ejecutarán.

Consulta pública

VI.2.4.1. Delimitación del área de aprovechamiento

Tabla VI-3. Ficha técnica de la medida: Delimitación del área de aprovechamiento.

Impactos atendidos. Disminución de riesgos de contaminación de suelo.	
Característica de la medida	**Descripción**
Medida de prevención	Delimitar el área de trabajo con cintas fluorescentes, con la finalidad de prevenir y evitar impactos, y daños a otras áreas.
Tipo de medida	Preventiva.
Efecto que previene	Evitar en la medida de lo posible daños en áreas ajenas a la delimitada para trabajo.
Definición de la medida	Colocación de cintas fluorescentes con la finalidad de prevenir y evitar impactos a áreas aledañas que pudieran generar un desequilibrio ecológico.
Objetivo	Delimitar y marcar el área de trabajo con materiales visibles a simple vista.
Eficacia	Alta.
Descripción de la medida / aspectos que comprende	Se disminuye el riesgo de contaminación del suelo para evitar daños a áreas ajenas a la delimitada para trabajo.
Metodología	La delimitación del área de trabajo se realizará de la siguiente manera: 1. Con apoyo de un GPS de ubicaran las coordenadas geográficas o UTM, definidas para el área de extracción del proyecto. 2. Se realizarán hoyos en el suelo para colocar postes o varillas en los vértices del área señalada. 3. Se colocará la cinta fluorescente de tal manera que permanezca visible para los trabajadores.
Sinergia	La medida es sinérgica, ya que implica protección de áreas que son hábitat para la fauna silvestre, y disminuye la contaminación del suelo.
Entidad responsable de gestión	Responsable técnico para la delimitación del Área del Proyecto. Exige seguimiento y documentación.
Necesidad de mantenimiento	Nula una vez efectuadas las acciones.

Consulta pública

Impactos atendidos. Disminución de riesgos de contaminación de suelo.	
Característica de la medida	**Descripción**
Indicadores de seguimiento y control.	Evidencia fotográfica durante y de manera mensual de la cinta colocada.
Prioridad	Alta.
Recursos humanos y materiales necesarios para aplicar la medida.	Para la ejecución de la presente medida se necesitará de al menos una persona para la colocación de la cinta fluorescente en la superficie del proyecto.
Periodo de ejecución.	Tomando en cuenta que el tiempo considerado para las actividades preparativas del sitio, así como de su operación y aprovechamiento es de 5 años, esta medida se llevará a cabo de manera paulatina durante el mismo periodo.

VI.2.4.2. Efectuar riegos en el área para evitar generación de polvos

Tabla VI-4. Ficha técnica de la medida: Efectuar riegos frecuentes en aquellas áreas de suelo donde habrá actividad para evitar la dispersión de polvos.

Impactos atendidos. Aire y suelo (disminución de dispersión de polvos).	
Característica de la medida	**Descripción**
Medida	Efectuar riegos frecuentes con agua tratada, en aquellas áreas de suelo donde habrá actividad y procurar mantener siempre húmedas dichas áreas para disminuir riesgos de erosión eólica y emisiones de polvos que causen un detrimento de manera temporal de la calidad del aire.
Tipo de medida	Mitigación.
Impactos atendidos	Incremento del potencial erosivo eólico, dispersión de polvos y disminución de la calidad del aire.
Efecto que mitiga	Mediante los riegos frecuentes con agua tratada se protege de manera temporal al suelo desnudo para evitar la erosión eólica, dispersión de polvos y disminución de la calidad del aire.
Definición de la medida	La medida consiste en aplicar riegos frecuentes con agua tratada, en las áreas en las que se esté realizando la extracción de material y procurar mantener siempre

Consulta pública

Impactos atendidos. Aire y suelo (disminución de dispersión de polvos).	
Característica de la medida	**Descripción**
	húmedas dichas áreas para disminuir riesgos de erosión eólica y emisiones de polvos que causen un detrimento de manera temporal de la calidad del aire.
Objetivo	Evitar la erosión eólica y/o dispersión de polvos, por efectos de excavación para la extracción del material.
Eficacia	Alta.
Descripción de la medida / aspectos que comprende	Los riegos propuestos a realizarse se llevarán a cabo de uno a dos veces al día para asegurar la protección del suelo, evitar dispersión de polvos y contaminación del aire.
Metodología	Una vez delimitada el área de trabajo, se inician los trabajos de excavación del suelo, con lo que se generan polvos, y con ellos se contamina el aire, por ello es necesario humedecer el área de trabajo y tal acción se realizara de la manera siguiente: 1. Rentar una pipa para realizar los riegos en el AP, cuando sea necesario. 2. Contar con un depósito de agua con capacidad de 5,000 litros, como toma portátil de agua para regar áreas pequeñas.
Sinergia	La medida es sinérgica, ya que implica protección del suelo y evita la disminución de la calidad del aire.
Entidad responsable de gestión	Promovente, asesor ambiental, supervisor de campo, y equipo durante las actividades de la preparación del sitio y operación y aprovechamiento. Exige seguimiento y documentación.
Necesidad de mantenimiento	Nula una vez efectuadas las acciones.
Indicadores de seguimiento y control.	Bitácora diaria de seguimiento y evidencia fotográfica de las actividades realizadas durante las supervisiones diarias.
Prioridad	Media a alta.
Recursos humanos y materiales	Para dar cumplimiento a esta medida y ejecutarla de la mejor manera se requerirá de personal técnico calificado, un Ingeniero o Biólogo quien será el responsable

Consulta pública

<table>
<tr><th colspan="2">Impactos atendidos. Aire y suelo (disminución de dispersión de polvos).</th></tr>
<tr><th>Característica de la medida</th><th>Descripción</th></tr>
<tr><td>necesarios para aplicar la medida.</td><td>técnico (asesor ambiental), así mismo, se requerirá de un supervisor de campo, y el equipo operativo, en total se ocuparán 4 personas.
<table>
<tr><th>Cantidad</th><th>Descripción</th></tr>
<tr><td>1</td><td>Responsable técnico de la ejecución (Asesor Ambiental).</td></tr>
<tr><td>1</td><td>Supervisor en campo.</td></tr>
<tr><td>2</td><td>Equipo técnico responsable de las actividades operativas.</td></tr>
</table>
Los recursos materiales requeridos para cumplir con la medida, básicamente serán, una pipa con agua y manguera.</td></tr>
<tr><td>Periodo de ejecución.</td><td>Tomando en cuenta que el tiempo considerado para las actividades preparativas del sitio, así como de su operación y aprovechamiento es de 5 años, esta medida se llevará a cabo de manera paulatina durante el mismo periodo.</td></tr>
</table>

VI.2.4.3. Uso de sanitarios portátiles

Tabla VI-5. Ficha técnica de la medida: Uso de sanitarios portátiles.

Impactos atendidos. Disminución de riesgos de contaminación de suelo.	
Característica de la medida	**Descripción**
Medida de prevención	Se colocarán sanitarios portátiles en proporción de uno por cada 15 trabajadores, y de esta forma evitar el fecalismo al aire libre por parte del personal que intervenga en las actividades.
Tipo de medida	Preventiva.
Efecto que previene	Evita la contaminación del suelo y del aire, protege la fauna silvestre.
Definición de la medida	Prohibición de la defecación al aire libre y se promueve el uso de sanitarios portátiles.
Objetivo	Disminuir el riesgo de contaminación del suelo y del aire.
Eficacia	Alta.
Descripción de la medida / aspectos que comprende	Se disminuye el riesgo de contaminación del suelo y aire por impurezas provenientes de las heces fecales, y al mismo tiempo se protege la fauna silvestre al no invadir su espacio.

Consulta pública

Impactos atendidos. Disminución de riesgos de contaminación de suelo.	
Característica de la medida	**Descripción**
Metodología	La metodología para dar cumplimiento a esta medida será la siguiente: 1. Se contratará una empresa para la renta de los sanitarios portátiles. 2. La empresa contratada será quien se encargue de la instalación y mantenimiento de estos. 3. Se llevará un control sobre el tiempo de permanencia de los sanitarios. 4. Se tomará evidencia fotográfica.
Sinergia	La medida es sinérgica, ya que implica protección de áreas que son hábitat para la fauna silvestre, y disminuye la contaminación del suelo y aire.
Entidad responsable de gestión	Operador de las actividades del proyecto. Exige seguimiento y documentación.
Necesidad de mantenimiento	Nula una vez efectuadas las acciones.
Indicadores de seguimiento y control.	Cantidad de sanitarios portátiles colocados en el área de trabajo.
Prioridad	Alta.
Recursos humanos y materiales necesarios para aplicar la medida.	Para la ejecución de la presente medida se necesitará de al menos 4 personas quienes se encargarán de dar el mantenimiento a cada una de los sanitarios, trabajadores de la empresa contratada para el servicio. Los materiales necesarios para realizar esta medida son: vehículos de tres toneladas, equipo de seguridad personal como lo son overol, guantes, lentes, botas y cubre bocas.
Periodo de ejecución.	Tomando en cuenta que el tiempo considerado para las actividades preparativas del sitio, así como de su operación y aprovechamiento es de 5 años, esta medida se llevará a cabo durante el mismo periodo.

Consulta pública

VI.2.4.4. Mantenimiento preventivo a la maquinaria y equipo

Tabla VI-6. Ficha técnica de la medida: Mantenimiento de maquinaria preventiva a la maquinaria y equipo.

Impactos atendidos. Alteración de la calidad del agua subterránea por el mantenimiento de maquinaria y equipo, disminución de la calidad del suelo y aire.	
Característica de la medida	**Descripción**
Medida	El mantenimiento de maquinaria y equipo se realizará en sitios establecidos y autorizados. Con esto se minimizarán los riesgos del vertido de sustancias contaminantes al momento de la ejecución de las actividades necesarias para el proyecto. De ninguna manera se permitirán actividades de mantenimiento dentro de la superficie del proyecto.
Tipo de medida	Preventiva.
Efecto que previene	Evita la contaminación del agua por el derrame de sustancias tóxicas producto del mantenimiento de maquinaria en la superficie del AP, evita la disminución de la calidad del suelo y del aire por derrames de aceites o combustibles y olores de los mismos.
Definición de la medida	Durante las etapas de Preparación del sitio y de Operación y aprovechamiento, todo mantenimiento de maquinaria y equipo se deberán realizar en sitios autorizados por la autoridad competente.
Objetivo	Incluye: • Disminuir el riesgo de contaminación del agua, suelo y aire. • Dar mantenimiento a la maquinaria pesada y vehículos en las instalaciones de los talleres autorizados. • Monitorear que la maquinaria pesada y los vehículos no presenten fallas, fugas o derrames de sustancias contaminantes. • Atender inmediatamente cualquier falla, fuga o derrame de sustancias contaminantes y/o cualquier suceso que se presente en la maquinaria pesada y vehículos.
Eficacia	Alta.
Descripción de la medida / aspectos que comprende	De manera semestral o cada vez que se requiera se deberá realizar el mantenimiento de maquinaria y equipo en los sitios autorizados y el abastecimiento de aceites y combustibles se realizará de manera semanal, también, en los sitios autorizados para tal fin. Por ninguna razón se realizarán

Consulta pública

Impactos atendidos. Alteración de la calidad del agua subterránea por el mantenimiento de maquinaria y equipo, disminución de la calidad del suelo y aire.	
Característica de la medida	**Descripción**
	en el Área del Proyecto, esto con la finalidad de evitar algún accidente relacionado al derrame de aceites y/o combustibles al suelo y evitar el riesgo de contaminación del agua, aire y suelo.
Metodología	La forma en que se dará cumplimiento a la medida propuesta es: 1. Se contratará un taller establecido para dar mantenimiento a los vehículos de trabajo que se utilicen durante la ejecución del proyecto. 2. Se establecerá la periodicidad para el mantenimiento de los vehículos. 3. El taller autorizado tendrá como prioridad atender los vehículos que se utilicen en la ejecución del proyecto.
Sinergia	La medida es sinérgica, ya que implica protección de áreas que son hábitat para la fauna silvestre y disminuye los riesgos de contaminación del suelo, aire y agua.
Entidad responsable de gestión	Promovente, supervisor ambiental, supervisor en campo, equipo operativo de las actividades de extracción. Exige seguimiento y documentación.
Necesidad de mantenimiento	Nula una vez efectuadas las acciones.
Indicadores de seguimiento y control.	Número de mantenimientos de la maquinaria y equipos de trabajo anotado en bitácoras semestrales.
Prioridad	Alta.
Recursos humanos y materiales necesarios para aplicar la medida.	Tomando en cuenta que esta medida no será realizada directamente por la Promovente y estará en función del personal que labore en los centros autorizados para tal actividad, se estima que se ocuparán alrededor de 4 personas para realizar el mantenimiento de la maquinaria y para el abastecimiento de aceites y combustibles se ocuparán 2 personas. Los materiales necesarios para ejecutar esta medida estarán en función de las herramientas y equipo que se disponga en los centros autorizados, que básicamente son las que se utilizan en los talleres mecánicos; y en los centros para abastecimiento de aceites y combustibles se utilizaran bombas

Consulta pública

Impactos atendidos. Alteración de la calidad del agua subterránea por el mantenimiento de maquinaria y equipo, disminución de la calidad del suelo y aire.	
Característica de la medida	**Descripción**
	suministradoras de combustible y los aceites serán suministrados por envases de litro.
Periodo de ejecución.	Tomando en cuenta que la ejecución del proyecto se llevará a cabo durante un periodo de total de 5 años, este mismo periodo se considera para la ejecución de la presente medida.

VI.2.4.5. Manejo y disposición final de residuos sólidos

Tabla VI-7. Ficha técnica de la medida: Colocar contenedores con tapa para la recolección de cualquier tipo de residuo, desecho, basura doméstica, etc.

Impactos atendidos. Alteración de la calidad del suelo, del agua superficial y subterránea y del aire.	
Características de la medida	**Descripción**
Medida	Colocar contenedores con tapa de 200 litros de capacidad para la recolección de residuos sólidos urbanos (RSU).
Tipo de medida	Mitigación.
Efecto que previene	Reducción de la contaminación del suelo, agua superficial y subterránea y aire por el desarrollo del proyecto.
Definición de la medida	Durante las actividades del proyecto, habrá trabajadores participando en las diferentes actividades, quienes, a la hora de tomar sus alimentos, por ningún motivo podrán dejar la basura donde ello consideren pertinente, más bien habrá áreas estratégicas claramente identificadas con recipientes de diferentes colores, para recolectar la basura que se genere cada día, en la medida de lo posible, dicha basura será separada en orgánica e inorgánica. Se realizará la contratación de una empresa externa para el traslado de dichos residuos al relleno sanitario más cercano o los centros autorizados por las autoridades competentes.
Objetivo	Incluye: • Identificar, clasificar y separar los residuos generados durante las etapas del proyecto, de acuerdo con las normas y disposiciones legales aplicables y criterios de buenas prácticas de gestión ambiental.

Consulta pública

Impactos atendidos. Alteración de la calidad del suelo, del agua superficial y subterránea y del aire.	
	• Colocar recipientes de 200 litros para la recolección y almacenamiento temporal de los residuos generados de conformidad con las normas oficiales mexicanas y disposiciones legales en materia ambiental. • Disponer adecuadamente de los residuos generados, en el relleno sanitario más cercano, de acuerdo con las normas y disposiciones legales aplicables. • Impartir pláticas a los trabajadores sobre la importancia de dar manejo integral a los residuos sólidos.
Eficacia	Alta.
Descripción de la medida / aspectos que comprende	Para el manejo integral y control de los residuos sólidos se recomienda realizar las siguientes actividades: identificar los tipos de residuos, clasificarlos y separarlos en la medida de lo posible, manejo, recolección externa y disposición final.
Metodología	Para el manejo integral y control de los residuos sólidos se recomienda realizar la siguiente metodología: **a) Identificar los tipos de residuos** En la identificación se realizará una descripción de los tipos de residuos y del área donde serán generados. Los residuos se clasificarán de acuerdo a lo estipulado en la legislación y normatividad aplicables. Con base en esta clasificación los residuos se separan en contenedores o botes diferenciados y almacenados en sitios ubicados estratégicamente en las diversas áreas del proyecto. Se llevará a cabo un registro del volumen y tipo de residuos generados en una bitácora, lo que permitirá tener una caracterización de los residuos generados a nivel general. Se tendrá una programación de las actividades de retiro y disposición final de los residuos, para evitar acumulación de basura, malos olores o generación de fauna nociva. **b) Separación y clasificación** Los residuos que serán generados por el proyecto se clasifican de acuerdo a lo siguiente:

Consulta pública

Impactos atendidos. Alteración de la calidad del suelo, del agua superficial y subterránea y del aire.	

Tipos de residuos generados y su clasificación.

Residuo		Clave
Sólidos urbanos	Orgánicos	RSUO
	Inorgánicos	RSUI

Los depósitos o contenedores exclusivos para los desechos, serán botes metálicos de 200 litros, los cuales estarán en lugares estratégicos, cada uno debidamente tapado y con bolsa de plástico de uso rudo, marcado y/o señalizado.

c) Manejo

Se contará con los depósitos de basura necesarios para mantener el sitio en un estado limpio, se tendrá un plan de monitoreo y vaciado de los recipientes; así mismo, se tomarán en cuenta las siguientes acciones que nos permitirán llevar a cabo el manejo adecuado de los residuos:

- El sitio de trabajo tendrá señalizada la ubicación de los contenedores o depósitos para el manejo de los desechos sólidos.
- En ningún caso los residuos serán dispuestos en cuerpos de agua, en la proximidad de los ecosistemas acuáticos o en contacto con el suelo.
- Las bolsas de los depósitos o contenedores serán colectadas periódicamente y depositadas en el relleno sanitario más cercano.
- Los sitios donde se coloquen los depósitos serán de fácil acceso y estarán debidamente señalados.
- Se colocarán tapaderas o algún otro artefacto que mantenga los residuos aislados del agua de lluvia.
- No se permitirá que los contenedores rebosen.
- Se mantendrán las áreas limpias y ordenadas.

d) Recolección externa y disposición final

La actividad de recolección externa se llevará a cabo por unidades de recolección por parte de servicios municipales o de manera extraordinaria se contratará alguna empresa externa para este servicio.

Las unidades recolectoras conducirán a los residuos sólidos urbanos al sitio o sitios de disposición final debidamente autorizados por el municipio o en su caso de reciclaje, serán trasladados a los centros de acopio para el caso de residuos que serán reciclados, o bien a las instalaciones donde se les dará un tratamiento específico.

Consulta pública

Impactos atendidos. Alteración de la calidad del suelo, del agua superficial y subterránea y del aire.	
Sinergia	La medida es sinérgica, ya que evita la contaminación de los suelos en las áreas aledañas al proyecto, que a su vez sirven de refugio para la fauna silvestre y se conserva el paisaje del entorno. Así como, la contaminación de los escurrimientos superficiales cercanos al área del proyecto.
Entidad responsable de gestión	Promovente, supervisor ambiental y equipo operativo de las diferentes actividades de la etapa de Preparación del sitio. Exige seguimiento y documentación.
Necesidad de mantenimiento	Cada año habrá que dar mantenimiento o instalar nuevos recipientes para la recolección de residuos.
Indicadores de seguimiento y control.	Registros de recolección y traslados de residuos, donde venga: • El registro de recolección de basura (estimación en Kg., Toneladas o m^3). • El registro del retiro del sitio de residuos y disposición final de los residuos sólidos reciclables separados, por empresas o instituciones autorizadas. • Copia del contrato realizado con la empresa que se encargará de la recolección de residuos.
Prioridad	Alta.
Recursos humanos y materiales necesarios para aplicar la medida.	Para la ejecución de la presente medida se necesitará de dos personas quienes se encargarán de la colocación de los recipientes para la recolección de residuos. Y para el manejo y disposición final de los residuos, se contratará una empresa autorizada para tal fin. Los materiales necesarios para realizar esta medida son: contenedores de 200 litros, señalizaciones para identificar los recipientes, y un vehículo para el traslado de residuos al sitio autorizado.
Periodo de ejecución	Esta medida se ejecutará durante todo el proyecto, misma que se contempla con una vigencia de 5 años.

Consulta pública

VI.2.4.6. Ejecutar actividades de ahuyentamiento, captura y/o translocación de fauna silvestre

Tabla VI-8. Ficha técnica de la medida: Ejecutar actividades de ahuyentamiento, captura y/o translocación de fauna silvestre.

Impacto atendido. Afectación a la abundancia de fauna silvestre	
Característica de la medida	**Descripción**
Medida	Ejecución de actividades de ahuyentamiento, captura y/o translocación de fauna silvestre.
Tipo de medida	Preventiva.
Efecto que mitiga	Reducción en la abundancia de fauna nativa y pérdida de la calidad paisajística.
Definición de la medida	El proyecto propone medidas de mitigación directas sobre las especies de fauna silvestre identificadas en la superficie del proyecto, tales como ejecución de actividades de rescate fauna silvestre, para disminuir los impactos ocasionados sobre estas poblaciones. Dichas actividades de rescate se ejecutarán considerando todas las especies de fauna silvestre de posible distribución en las superficies donde se realizará la extracción del material pétreo, dando especial atención a las especies de lento desplazamiento, la reubicación se realizará dentro del mismo SA del proyecto, en áreas con condiciones semejantes a donde se realizarán las actividades.
Objetivo	Evitar la disminución de abundancia de fauna silvestre nativa, favorecer la conservación de esta y proteger las zonas con alta fragilidad ambiental dentro del SA del proyecto.
Eficacia	Alta.
Descripción de la medida / aspectos que comprende	**Métodos para el ahuyentamiento y/o rescate de especies de fauna silvestre** Previo a las actividades de rescate y como medida auxiliar, se realizarán técnicas de modificación del hábitat, entre las que se contempla el retiro de troncos y rocas, restos de madera y algunos elementos particulares de la vegetación como eliminación de conjuntos de arbustos, malezas y otros residuos que puedan brindar protección, ya que esto facilita el abandono natural de la fauna de un área determinada, principalmente por la reducción en el alimento y sitios de anidación, refugio y descanso, de los cuales dependen.

Consulta pública

Impacto atendido. Afectación a la abundancia de fauna silvestre	
Característica de la medida	**Descripción**
	Las actividades de rescate de vertebrados terrestres se efectuarán previo y durante las labores preparativas del sitio, por personal capacitado y empleando para ello los métodos convencionales recomendados para cada grupo de fauna, mismos que se detallan a continuación. **a) Técnicas de ahuyentamiento de fauna silvestre** Antes de iniciar con las actividades preparativas del sitio en el área del proyecto, se recurrirá a técnicas de amedrentamiento y modificación al hábitat (Hawthorne, 1987). Se realizarán recorridos en el área con la finalidad de propiciar la migración de individuos de especies de fauna silvestre, las cuales utilizan la propia capacidad de desplazamiento de aves y mamíferos de hábitos cursoriales, para ser alejados de la zona de afectación. Como técnicas de amedrentamiento, la continua circulación de personal y vehículos en el área del proyecto, serán suficiente perturbación para ahuyentar tanto a aves, como a mamíferos de pequeña y mediana talla. Así mismo se recurrirá a algunas técnicas como la eliminación de conjuntos arbustivos, malezas y otros residuos con el fin de motivar a roedores y pequeños mamíferos a abandonar el área haciéndola poco atractiva. En el caso de mamíferos de talla mediana se inducirá el abandono de madrigueras; una vez localizada la madriguera, se procede a excavar para ampliar la entrada, esto con la finalidad de que la abandonen. En cuanto a aves, lo más factible, es alterar las áreas de reposo donde éstas se posan, de manera que resulten menos atractivas. Por último, para los reptiles (lagartijas y serpientes) lo más indicado es eliminar del área que ocupará el proyecto, restos de alimentos y elementos de refugio, mediante el corte de la hierba, remoción de pilas de leña, basura y desperdicios, pero, sobre todo, de acumulaciones de piedras y otros materiales, troncos y restos de madera. Con estas prácticas se espera transformar a los sitios en los que se realizarán actividades del proyecto, en áreas que provean pocos recursos para muchas de las especies de vertebrados. Con la aplicación de dichas prácticas se disminuirá la diversidad y densidad de aquellas especies cuya capacidad de desplazamiento les permita alejarse de las zonas de afectación. **b) Técnicas de rescate, captura, manejo y traslado de fauna silvestre** Para llevar a cabo los métodos de captura, manejo y reubicación de individuos de fauna silvestre se contará con personal capacitado que tenga un amplio

Consulta pública

Impacto atendido. Afectación a la abundancia de fauna silvestre	
Característica de la medida	**Descripción**
	conocimiento de la biología y ecología de las especies. De igual forma, se deberá contar con el material adecuado para la captura y el manejo de los organismos, como lo son trampas para mamíferos pequeños y medianos, ganchos herpetológicos y guías de campo para la identificación de los organismos. Se llevarán registros de captura en los cuales se recabará información sobre el día, la hora de captura, el número de individuos rescatados por cada especie, las coordenadas geográficas del sitio de captura y posteriormente el sitio, fecha y hora de liberación, así como datos sobre el lugar en el que fueron registradas. A continuación, se describen los métodos y técnicas que serán utilizados para cada grupo de vertebrados. **REPTILES** Los aspectos que se considerarán para realizar el rescate de reptiles son: La búsqueda de reptiles se hará mediante los métodos sugeridos por Salazar (2001), Xelano-Conde (2004), Solano-Zavaleta (2008) y Caviedes-Solís (2009), los cuales consisten en realizar recorridos a pie sin ningún rumbo fijo y buscando en los diferentes microhábitats en los que se sabe se pueden encontrar estos organismos (sobre y debajo de rocas, dentro de grietas), abarcando las diferentes unidades vegetales y cotas altitudinales de la zona, en dos horarios diferentes (diurno y nocturno). La captura de lagartijas y otros lacertílidos se realizará manualmente sujetándolos de una pata, o de la mitad del cuerpo para evitar que escapen, pero nunca de la cola, ya que la mayoría de las especies puede desprenderla como mecanismo de defensa. Una vez capturados, éstos serán colocados en costales de manta, que servirán para su traslado hacia los sitios de reubicación. La liberación se llevará a cabo en áreas similares (en cuanto a vegetación y formaciones rocosas) a las de captura. En el caso de culebras y serpientes, el manejo deberá llevarse a cabo por personal capacitado y familiarizado con la herpetofauna local. Aunque la mayoría de las culebras y serpientes son inofensivas o contienen venenos poco tóxicos, todos los ejemplares capturados deberán ser manejados con extrema precaución con la finalidad de evitar accidentes. Su captura se realizará a mano, o con la ayuda de pinzas de disección largas o ganchos herpetológicos y serán confinados en sacos de manta o seda especialmente diseñados para

Consulta pública

Impacto atendido. Afectación a la abundancia de fauna silvestre	
Característica de la medida	**Descripción**
	este fin. Posteriormente, su liberación se hará en el área seleccionada para reubicación, en donde se cuenta con características similares a su hábitat. **MAMIFEROS PEQUEÑOS Y MEDIANOS** Los procedimientos para rescatar y reubicar especies de mamíferos de talla pequeña y mediana se describen a continuación: Antes de que comiencen las obras se recurrirá al rastreo para detectar madrigueras, y en caso de estar presente el organismo, se procederá a su captura, siendo en algunos casos necesario hacer una excavación para sacarlo. En caso de no poder atraparlo, se colocará una trampa en la cercanía de la madriguera para tratar de capturarlo más adelante. La manipulación de las diferentes especies de mamíferos se realizará empleando guantes de cuero para evitar mordeduras o rasguños (Sánchez-Hernández *et al*., 2000). Una vez extraídos de sus madrigueras, éstas serán destruidas para evitar que otros individuos las ocupen. Posteriormente a la búsqueda de madrigueras, se realizarán capturas a mano y mediante trampas tipo Sherman para roedores y tipo Tomahawk para mamíferos de pequeña y mediana talla; dependiendo de los organismos que se desee capturar, se definirá el tipo de cebo a emplear. Estas se colocarán en sitios estratégicos cerca de las madrigueras y veredas de paso de animales que se identifiquen en la zona. Los individuos capturados se mantendrán dentro de las trampas y se deberá evitar al máximo su manipulación, se mantendrán tapadas y se tratará que siempre estén en la sombra con el fin de mantener frescos a los organismos y evitar que se estresen. El tiempo de traslado hacia los sitios de reubicación deberá ser el menor posible y al igual que en los grupos anteriores, dichas áreas deberán ser lo más similar posibles a las condiciones de los sitios en los que fueron capturados. Las especies de mamíferos recolectados se determinarán con ayuda de guías taxonómicas y de campo pertinentes. Todos los individuos que sean encontrados en las áreas del proyecto serán capturados y reubicados, registrando los siguientes datos: fecha, nombre de la especie, hora, estado, municipio, localidad, coordenadas geográficas, vegetación en la que se registró, así como la vegetación dominante en caso de haberse

Consulta pública

<table>
<tr><th colspan="2">Impacto atendido. Afectación a la abundancia de fauna silvestre</th></tr>
<tr><th>Característica de la medida</th><th>Descripción</th></tr>
<tr><td></td><td>registrado en un hábitat muy perturbado. Esta información permitirá obtener la mayor precisión posible sobre las condiciones del sitio propicio para su liberación.</td></tr>
<tr><td>Metodología</td><td>Tomando en cuenta la metodología descrita en la Descripción de la medida / aspectos que comprende, se seguirán los siguientes pasos:
1. Se llevará una bitácora de registro de los ejemplares rescatados.
2. Se contará con una memoria fotográfica, que sustente y respalde las actividades realizadas.</td></tr>
<tr><td>Sinergia</td><td>La medida es sinérgica, ya que implica la conservación de las poblaciones de fauna silvestre al interior del SA del proyecto y favorece la conservación de los recursos naturales en general.</td></tr>
<tr><td>Entidad responsable de gestión</td><td>Promovente, asesor ambiental, supervisor en campo, equipo técnico operativo para la ejecución de las actividades de rescate y reubicación de fauna silvestre.
Exige seguimiento y documentación.</td></tr>
<tr><td>Necesidad de mantenimiento</td><td>Nula una vez reubicada la fauna silvestre.</td></tr>
<tr><td>Indicadores de seguimiento y control.</td><td>Temporalidad de la ejecución de las actividades; en caso de ocurrir la presencia de fauna, se tendrá lo siguiente:
• Número de ejemplares rescatados por especie.
• Número de organismos rescatados listados en la NOM-059-SEMARNAT-2010.
• Tasa de sobrevivencia (organismos reubicados vs organismos rescatados).
• Tasa de captura total (organismos capturados vs organismos observados).</td></tr>
<tr><td>Prioridad</td><td>Alta.</td></tr>
<tr><td>Recursos humanos y materiales necesarios para aplicar la medida.</td><td>Para dar cumplimiento a esta medida y ejecutarla de la mejor manera se requerirá de personal técnico calificado, un Ingeniero o Biólogo especialista en actividades de manejo de fauna (asesor ambiental), así mismo, se requerirá de un supervisor de campo y equipo operativo de 3 personas para ejecutar las actividades de ahuyentamiento, captura, traslado y reubicación de fauna, en total se ocuparán 5 personas, como lo muestra la siguiente tabla.
<table>
<tr><th>Cantidad</th><th>Descripción</th></tr>
<tr><td>1</td><td>Responsable técnico de la ejecución (Asesor Ambiental).</td></tr>
</table>
</td></tr>
</table>

Consulta pública

Impacto atendido. Afectación a la abundancia de fauna silvestre	
Característica de la medida	**Descripción**

1	Supervisor en campo.
2	Equipo Técnico responsable de las actividades operativas de la medida.

Los recursos materiales requeridos para cumplir con la medida se enlistan en la siguiente tabla.

No.	Concepto	Unidad	Cantidad
1	Pértiga de aluminio extensible 1.5 a 3m	Pieza	3
2	Lazos de acero	Pieza	6
3	Cuerdas de 15 m, 9 mm tipo rapel	Pieza	3
4	Piola de 5 m de algodón 1/8	Pieza	4
5	Cinta gris (duct tape)	Pieza	2
6	Cinta de aislar plástica	Pieza	2
7	Ligas # 10, 18 y 33	Pieza	5 c/u
8	Ligas de cámara de llanta de 1" de ancho	Pieza	5
9	Franela de 1 m	Pieza	3
10	Botiquín de primeros auxilios que incluya Sueros antiofídico polivalente	Pieza	1
11	Lote con 50 botellas de cloro de 2 litros para desinfectar trampas	Lote	1
12	Lote de 50 marcadores de tinta indeleble	Lote	1
13	Lote de 5 paquetes de 4 pilas AA alcalinas para GPS	Lote	1
14	Suero ANTIMICRURICO	Pieza	1
15	Suero ANTIVIPERINO	Pieza	1
16	Suero anticapulina	Pieza	1
17	Vainilla para cebar trampas tipo Sherman	Litro	5
18	Martillos	Pieza	2
19	Latas atún para cebar trampas tipo Tomahawk	Pieza	5
20	Sacos de manta de 30 x 60 cm para transporte exclusivo de Serpientes, estos deberán estar rotulados con leyenda "ANIMAL PONZOÑOSO"	Pieza	5
21	Sacos de manta de 50 x 80cm para transporte de Aves, Mamíferos y reptiles de talla pequeña	Pieza	5
22	Abrelatas	Pieza	2

Consulta pública

Impacto atendido. Afectación a la abundancia de fauna silvestre					
Característica de la medida	**Descripción**				
		23	Reglas milimétricas.	Pieza	2
		24	Latas de sardina entomatada para cebar trampas tipo Tomahawk.	Pieza	5
		25	Sacos de manta de 15 X 30 cm para transporte de Aves, Mamíferos y reptiles de talla pequeña	Pieza	5
		26	Piola de algodón	Metros	5
		27	Avena para cebar trampas tipo Sherman	Kilogramos	5
		28	Banderines de Plástico color rojo para identificación de madrigueras o nidos	Pieza	25
		29	Guantes de carnaza	Par	5
		30	GPS Garmin modelo Etrex 30	Pieza	1
		31	Lámparas Led para cabeza de 3	Pieza	4
		32	Ganchos herpetológicos de 102 cm de aluminio templado	Pieza	2
		33	Navajas	Pieza	2
		34	Cámara digital	Pieza	1
		35	Trampas tipo Tomahawk de acero inoxidable, modelo 274002, sus dimensiones son de 36" de largo x 11" de ancho x 11"	Pieza	5
		36	Trampas tipo Sherman de 240 x 80 x 95mm	Pieza	5
Periodo de ejecución.	La medida se pretende establecer de manera permanente durante todo el tiempo que duren las etapas de Preparación del sitio y de, Operación y aprovechamiento del proyecto, que es de 5 años.				

VI.2.4.7. Prohibida la caza furtiva y/o aprovechamiento completo de fauna silvestre

Tabla VI-9. Ficha técnica de la medida: Prohibida la caza furtiva y/o aprovechamiento completo de fauna silvestre.

Impactos atendidos. Afectación a la abundancia y en el desplazamiento de la fauna silvestre.	
Característica de la medida	**Descripción**
Medida de prevención	Prohibir entrada de fauna doméstica al proyecto.
Tipo de medida	Preventiva.

Consulta pública

Impactos atendidos. Afectación a la abundancia y en el desplazamiento de la fauna silvestre.	
Característica de la medida	**Descripción**
Efecto que previene	Reduce la muerte incidental de la fauna silvestre.
Definición de la medida	La falta de conocimientos y preparación de las personas hace que, al enfrentarse a situaciones con fauna silvestre, se quieran proteger y por ende atacan a la fauna. Con las diferentes prácticas de concientización se pretende dar los conocimientos necesarios a los trabajadores para que contribuyan al cuidado, manejo y protección de la fauna silvestre. De igual manera, se le hará saber a los trabajadores que quedará prohibida la introducción de fauna doméstica debido a que le genera competencia a la fauna silvestre y puede provocar su desplazamiento o desaparición, según sea el caso.
Objetivo	Se programarán pláticas sobre la importancia y cuidado de los recursos naturales como fauna, con la finalidad de evitar el saqueo y sensibilizar a los trabajadores con respecto a los recursos naturales.
Eficacia	Media.
Descripción de la medida / aspectos que comprende	Para dar cumplimiento de la medida propuesta se seguirán los siguientes pasos: 1) Desde la contratación de los trabajadores, quedará establecido que queda prohibida la caza furtiva y/o aprovechamiento completo, partes derivados de la fauna silvestre tanto en el AP como en las áreas aledañas. 2) Aquel trabajador que no cumpla con la medida establecida, será sancionado. Cuando se detecte fauna silvestre al área de trabajo, se le avisará inmediatamente al supervisor ambiental, para recibir indicaciones sobre cómo manejar la situación.
Metodología	La forma en que se llevará a cabo dicha actividad será la siguiente: 1. La gerencia del proyecto se encargará de organizar y preparar una plática para los trabajadores con apoyo del supervisor ambiental, donde el tema central sea la importancia, manejo y cuidado de los recursos de fauna silvestre. 2. Previo al inicio de actividades se tomará de 1 a 2 horas para impartir la plática en el área de trabajo. 3. Se tomará lista de asistencia y memoria fotográfica de todos los presentes, para tener como evidencia de la realización de la plática. 4. Se programarán pláticas cada que se contrate personal nuevo esto con la finalidad de sensibilizar y dar continuidad con la medida.

Consulta pública

<table>
<tr><th colspan="2">Impactos atendidos. Afectación a la abundancia y en el desplazamiento de la fauna silvestre.</th></tr>
<tr><th>Característica de la medida</th><th>Descripción</th></tr>
<tr><td></td><td>Como medida adicional, se pretende la instalación de forma estratégica de 8 señalizaciones indiquen la prohibición de estas actividades.</td></tr>
<tr><td>Sinergia</td><td>La medida es sinérgica, con las pláticas de sensibilización se abarcan varios temas y puede contribuir a reducir el efecto de la mayoría de los impactos por medio de acciones preventivas.</td></tr>
<tr><td>Entidad responsable de gestión</td><td>Promovente, asesor ambiental, equipo técnico operativo durante las actividades de las etapas Preparación del sitio y de Operación y aprovechamiento. Exige seguimiento y control de las pláticas impartidas.</td></tr>
<tr><td>Necesidad de mantenimiento</td><td>Nula. Sin embargo, se procura impartir pláticas cada 6 meses.</td></tr>
<tr><td>Indicadores de seguimiento y control.</td><td>Número de pláticas impartidas por año y número de letreros colocados.</td></tr>
<tr><td>Prioridad</td><td>Alta.</td></tr>
<tr><td>Recursos humanos y materiales necesarios para aplicar la medida.</td><td>Para dar cumplimiento a esta medida y ejecutarla de la mejor manera se requerirá de personal técnico calificado, un Ingeniero o Biólogo (asesor ambiental), así mismo, se requerirá de un supervisor de campo, en total se ocuparán 2 personas, como lo muestra la siguiente tabla.
<table>
<tr><th>Cantidad</th><th>Descripción</th></tr>
<tr><td>1</td><td>Responsable técnico de la ejecución (Asesor Ambiental).</td></tr>
<tr><td>1</td><td>Supervisor en campo.</td></tr>
</table>
Los recursos materiales requeridos para cumplir con la medida, básicamente serán, los que se presentan en la siguiente tabla.
<table>
<tr><th>Concepto</th><th>Unidad</th><th>Cantidad</th></tr>
<tr><td>Hojas blancas</td><td>Paquete de 500 hojas</td><td>1</td></tr>
<tr><td>Plumas</td><td>Pieza</td><td>20</td></tr>
<tr><td>Cámara</td><td>Pieza</td><td>1</td></tr>
</table></td></tr>
<tr><td>Periodo de ejecución.</td><td>La medida se pretende establecer de manera permanente durante todo el tiempo que duren las etapas de Preparativas del sito, así como de Operación y aprovechamiento, que son de 5 años.</td></tr>
</table>

Consulta pública

VI.2.4.8. Impartir pláticas de educación ambiental a los trabajadores

Tabla VI-10. Ficha técnica de la medida: Impartir pláticas a los trabajadores.

Impacto atendido. Afectación de los sitios de paso de fauna silvestre	
Características de la medida	**Descripción**
Medida	Como medida preventiva se impartirán pláticas a los trabajadores que se encargarán de cada una de las actividades del proyecto en las actividades del proyecto, esto con la finalidad de darles a conocer la importancia de los recursos naturales específicamente sobre la fauna que se encuentra dentro del AP y del por qué se deben respetar y cuidar.
Tipo de medida	Mitigación.
Efecto que corrige	Reduce la muerte incidental de la fauna silvestre.
Definición de la medida	Se impartirán pláticas a los trabajadores que se encargarán de cada una de las actividades del proyecto en las actividades del proyecto, esto con la finalidad de darles a conocer la importancia de los recursos naturales específicamente sobre la fauna que se encuentra dentro del AP y del por qué se deben respetar y cuidar.
Objetivo	• Impartir una plática al inicio de actividades del proyecto y en esa misma dar a conocer la información más importante sobre las medidas ambientales del proyecto, haciendo hincapié en el manejo y cuidado de la fauna silvestre. • Cuando se contrate nuevo personal, se deberá impartir una plática sobre la importancia, manejo y cuidado de la fauna silvestre. • Programar pláticas sobre importancia, manejo y cuidado de la fauna silvestre con los trabajadores cada 6 meses a manera de recordatorio y para sensibilizar a los trabajadores.
Eficacia	Alta.
Descripción de la medida / aspectos que comprende	Impartir pláticas con los grupos de trabajo sobre la importancia y respeto a la fauna que se identifique durante las actividades; así como técnicas de manejo de fauna silvestre para la protección de la fauna silvestre y del mismo trabajador.
Metodología	La forma en que se llevará a cabo dicha actividad será la siguiente:

Consulta pública

<table>
<tr><th colspan="2">Impacto atendido. Afectación de los sitios de paso de fauna silvestre</th></tr>
<tr><th>Características de la medida</th><th>Descripción</th></tr>
<tr><td></td><td>1. El titular del proyecto se encargará de organizar y preparar una plática para los trabajadores con apoyo de un técnico y/o supervisor ambiental, donde el tema central sea la importancia, manejo y cuidado de la fauna silvestre principalmente.
2. Previo al inicio de actividades se tomará de 1 a 2 horas para impartir la plática en el área de trabajo.
3. Se tomará lista de asistencia y memoria fotográfica de todos los presentes, para tener evidencia de la realización de la plática.
Se programarán pláticas cada que se contrate personal nuevo y cada 6 meses para el personal que permanece en las actividades del proyecto, esto con la finalidad de sensibilizar y dar continuidad con la medida.</td></tr>
<tr><td>Sinergia</td><td>La medida es sinérgica, ya que promueve la educación ambiental a la población.</td></tr>
<tr><td>Entidad responsable de gestión</td><td>Promovente, trabajadores que laboren en las diferentes actividades.</td></tr>
<tr><td>Necesidad de mantenimiento</td><td>Nula.</td></tr>
<tr><td>Indicadores de seguimiento y control.</td><td>Reportes semestrales, donde se incluya el número de pláticas impartidas.</td></tr>
<tr><td>Prioridad</td><td>Alta.</td></tr>
<tr><td>Recursos humanos y materiales necesarios para la aplicación de la medida</td><td>Para dar cumplimiento a esta medida y ejecutarla de la mejor manera se requerirá de personal técnico calificado, un Ingeniero o Biólogo (asesor ambiental), así mismo, se requerirá de un supervisor de campo, en total se ocuparán 2 personas, como lo muestra la siguiente tabla.
<table>
<tr><th>Cantidad</th><th>Descripción</th></tr>
<tr><td>1</td><td>Responsable técnico de la ejecución (Asesor Ambiental).</td></tr>
<tr><td>1</td><td>Supervisor en campo.</td></tr>
</table>
Los recursos materiales requeridos para cumplir con la medida, básicamente serán, los que se presentan en la siguiente tabla.
<table>
<tr><th>Concepto</th><th>Unidad</th><th>Cantidad</th></tr>
</table></td></tr>
</table>

Consulta pública

Impacto atendido. Afectación de los sitios de paso de fauna silvestre				
Características de la medida	**Descripción**			
		Hojas blancas	Paquete de 500 hojas	1
		Plumas	Pieza	20
		Cámara	Pieza	1
Periodo de ejecución	Se realizará durante las actividades preparativas del sitio, sin embargo, pretende extenderse una vez en ejecución del proyecto, por lo cual, se estiman 5 años.			

VI.2.4.9. Establecer un reglamento interno

Tabla VI-11. Ficha técnica de la medida: Establecer un reglamento interno.

Impactos atendidos. Desplazamiento de fauna	
Características de la medida	**Descripción**
Medida	Como medida preventiva y con la finalidad de actuar de la mejor manera y establecer acuerdos y/o restricciones de forma escrita, se establecerá un reglamento interno de trabajo en donde se dicten los límites máximos permisibles de velocidad para los vehículos que se encuentren en tránsito dentro del proyecto, además, de establecer el compromiso de colocación de letreros alusivos para regular y mantener de manera constante y permanente los límites máximos permisibles de velocidad. Tal reglamento será elaborado por el titular del proyecto, en él se incluirán las medidas establecidas en el presente Programa, lo referente al comportamiento laboral, información general, etc.
Tipo de medida	Preventiva.
Efecto que previene	Reduce el efecto en la abundancia y desplazamiento de fauna, así como, en la diversidad de especies del Área del Proyecto y del Sistema Ambiental.
Objetivo	• Elaborar un reglamento interno que dicte las reglas a seguir durante las etapas del proyecto. • Mediante la aplicación del reglamento se dará cumplimiento con algunas de las medidas establecidas en el presente Programa, sobre todo aquellas que tienen que ver con el comportamiento y cumplimiento de actividades por parte de los trabajadores.
Eficacia	Alta.

Consulta pública

Impactos atendidos. Desplazamiento de fauna	
Características de la medida	**Descripción**
Descripción de la medida / aspectos que comprende	Se establecerá un reglamento interno de trabajo donde se establecerán los límites máximos permisibles de velocidad para los vehículos que se encuentren en tránsito dentro del proyecto, colocando letreros alusivos.
Metodología	La forma en que se elaborará el reglamento interno de trabajo es la siguiente: 1. Elaborar un resumen de las medidas ambientales que se deben cumplir durante cada una de las etapas del proyecto. 2. Identificar cuáles de las medidas son de carácter prohibitivo, para que queden estrictamente plasmadas como prohibidas. 3. El titular del proyecto se encargará de redactar el reglamento, en el que abordará temas como horarios de trabajo, actividades de los trabajadores, comportamiento en horario laboral, medidas ambientales que se deberán respetar y acatar, restricciones, compromisos, sanciones, etc. 4. El reglamento se dará a conocer a los trabajadores contratados. 5. Se deberá firmar de conocimiento y hacer el compromiso de cumplimiento del mismo. 6. Se colocarán letreros alusivos de las reglas definidas.
Sinergia	La medida es sinérgica, ya que contribuye a mantener la calidad del aire y reduce la afectación a la fauna silvestre.
Entidad responsable de gestión	Promovente, asesor ambiental, equipo técnico operativo de las actividades.
Necesidad de mantenimiento	Cada año habrá que dar mantenimiento a las señalizaciones, o en caso de requerirse antes hacerlo, la idea en que se conserven en buen estado para que cumplan la función de informar y/o restringir.
Indicadores de seguimiento y control.	Los indicadores a seguir para dar seguimiento y evaluar su cumplimiento son los siguientes: 1. Contar con una copia del reglamento. 2. Número de letreros colocados sobre los límites máximos permisibles de velocidad.

Consulta pública

Impactos atendidos. Desplazamiento de fauna	
Características de la medida	**Descripción**
Prioridad	Alta.
Recursos humanos y materiales necesarios para aplicar la medida.	Para la ejecución de la presente medida se necesitará contratar a un asesor técnico que se encargue de la vigilancia y aplicación del reglamento en la ejecución de las actividades del proyecto. Los recursos materiales consistirán en una bitácora para llevar una relación de las veces que se aplica el reglamento.
Periodo de ejecución.	Esta medida se ejecutará durante las etapas de Preparación del sitio y de Operación y aprovechamiento (5 años).

VI.2.4.10. Límites máximos permisibles en la emisión de gases contaminantes y ruidos

Tabla VI-12. Ficha técnica de la medida: Respetar en todo momento los límites máximos permisibles de emisión de gases contaminantes y ruidos.

Impacto atendido. Disminución de la calidad del aire.	
Características de la medida	**Descripción**
Medida	Se respetarán en todo momento los límites máximos permisibles de emisión de gases contaminantes, así como de ruidos que marca la legislación vigente a través del mantenimiento preventivo a la maquinaria y equipo.
Tipo de medida	Preventiva.
Efecto que corrige	Reduce el impacto sobre la calidad del aire y afectación a la fauna.
Definición de la medida	Con la intención de prevenir y evitar contaminación del aire, es decir, que impacte de manera adversa la calidad del aire por medio de las emisiones de gases contaminantes y ruido, durante las actividades del proyecto, será indispensable dar mantenimiento a la maquinaria y equipo que se utilicen en la ejecución del proyecto; con ayuda de dicho mantenimiento, cada una de las actividades se podrá realizar y ejecutar en apego a la legislación vigente en materia de impacto ambiental, y se respetaran los máximos permisibles en la emisión de gases contaminantes y ruidos, como lo establecen las normas oficinales mexicanas “NOM-044-SEMARNAT-2006, NOM-081-SEMARNAT-1994, y la NOM-085-SEMARNAT-2011”, leyes y reglamentos vigentes; para ello se contará con un reglamento interno en el

Consulta pública

Impacto atendido. Disminución de la calidad del aire.	
Características de la medida	**Descripción**
	que se establecerán los acuerdos sobre los límites máximos permisibles en gases contaminantes y ruidos de acuerdo a la legislación vigente.
Objetivo	Se establecerán y respetarán los límites máximos permisibles de los gases contaminantes y ruidos de acuerdo a la legislación vigente, con la finalidad de prevenir contaminación en el aire, y molestias tanto a la fauna silvestre como a los pobladores aledaños.
Eficacia	Media a alta.
Descripción de la medida / aspectos que comprende	1. Elaborar cuadro de los máximos permisibles de gases contaminantes y ruidos de acuerdo a las normas oficiales mexicanas, leyes y reglamentos. 2. El titular del proyecto se encargará de redactar el reglamento, en el quedarán establecidos los máximos permisibles de emisión de gases y ruidos. 3. Se recomendará a los trabajadores que aquellos equipos de trabajo y/o vehículos que no se usen se mantengan apagados. 4. Aquellos equipos de trabajo y vehículos que presenten alguna falla, fuga o emitan ruidos deberán ser ingresados a un taller autorizado para su revisión y reparación correspondiente.
Metodología	La manera en que se llevará a cabo la ejecución y/o aplicación de la medida es: 1. Se contratará un taller establecido para dar mantenimiento a la maquinaria y equipo que se utilicen en el desarrollo del proyecto. 2. Se establecerá la periodicidad para el mantenimiento de la maquinaria y equipo. 3. El taller autorizado tendrá como prioridad atender la maquinaria y equipo, que se utilicen en la ejecución del proyecto. 4. Cuando por alguna razón alguna maquina o equipo presente alguna falla o ruido serán llevados de inmediato para su atención en el taller autorizado. 5. Dependiendo de la magnitud del problema de la maquinaria y/o equipo se moverá o se dejará parado en el lugar que se encuentre, para que personal del taller autorizado sea quien se presente al

Consulta pública

<table>
<tr><th colspan="2">Impacto atendido. Disminución de la calidad del aire.</th></tr>
<tr><th>Características de la medida</th><th>Descripción</th></tr>
<tr><td></td><td>área del proyecto para determinar el problema e indique como moverlo.
6. Se elaborará un cuadro de los máximos permisibles de gases contaminantes y ruidos de acuerdo a las normas oficiales mexicanas, leyes y reglamentos.
7. Entre la gerencia del proyecto y su área de recursos humanos se encargarán de redactar un reglamento, en el quedarán establecidos los máximos permisibles de emisión de gases y ruidos.
8. Se recomendará a los trabajadores que aquellos equipos de trabajo y/o vehículos que no se usen se mantengan apagados.
Aquellos equipos de trabajo y vehículos que presenten alguna falla, fuga o emitan ruidos deberán ser ingresados a un taller autorizado para su revisión y reparación correspondiente.</td></tr>
<tr><td>Sinergia</td><td>La medida es sinérgica, ya que contribuye a mantener la calidad del aire y reduce la afectación a la fauna silvestre.</td></tr>
<tr><td>Entidad responsable de gestión</td><td>Promovente, asesor ambiental, equipo técnico operativo de las actividades de operación y aprovechamiento (Operador del proyecto).
Exige seguimiento y control.</td></tr>
<tr><td>Necesidad de mantenimiento</td><td>Nula.</td></tr>
<tr><td>Indicadores de seguimiento y control.</td><td>Número de eventos de emisiones de gases. Número de eventos de emisiones de ruidos.</td></tr>
<tr><td>Prioridad</td><td>Alta.</td></tr>
<tr><td>Recursos humanos y materiales necesarios para la aplicación de la medida</td><td>Para dar cumplimiento a esta medida y ejecutarla de la mejor manera se requerirá de personal técnico calificado, un Ingeniero o Biólogo (asesor ambiental) y un supervisor en campo y el equipo técnico operativo, como lo muestra la siguiente tabla.
<table>
<tr><th>Cantidad</th><th>Descripción</th></tr>
<tr><td>1</td><td>Responsable técnico de la ejecución (Asesor Ambiental).</td></tr>
<tr><td>1</td><td>Supervisor en campo.</td></tr>
<tr><td>10</td><td>Equipo técnico responsable de las actividades operativas.</td></tr>
</table>
</td></tr>
</table>

Consulta pública

<table>
<tr><th colspan="2">Impacto atendido. Disminución de la calidad del aire.</th></tr>
<tr><th>Características de la medida</th><th>Descripción</th></tr>
<tr><td></td><td>Los recursos materiales requeridos para cumplir con la medida se enlistan en la siguiente tabla.
<table>
<tr><th>Materiales</th><th>Unidad de medida</th><th>Cantidad</th></tr>
<tr><td>Chalecos</td><td>Pieza</td><td>12</td></tr>
<tr><td>Vehículo</td><td>Unidad</td><td>2</td></tr>
<tr><td>Cascos de seguridad</td><td>Pieza</td><td>12</td></tr>
<tr><td>Guantes de carnaza</td><td>Par</td><td>12</td></tr>
<tr><td>Fajas industriales</td><td>Pieza</td><td>12</td></tr>
<tr><td>Libretas o tabla de apoyo</td><td>Pieza</td><td>2</td></tr>
<tr><td>Bitácoras de seguimiento</td><td>Pieza</td><td>250</td></tr>
<tr><td>Plumas</td><td>Paquete</td><td>2</td></tr>
<tr><td>Cámara fotográfcia</td><td>Pieza</td><td>1</td></tr>
</table></td></tr>
<tr><td>Periodo de ejecución</td><td>El periodo de ejecución de la presente medida será de 5 años, periodo que comprende la ejecución del proyecto.</td></tr>
</table>

VI.2.4.11. Recolección y disposición final de los residuos líquidos

Tabla VI-13. Ficha técnica de la medida: Recolección y disposición final de los residuos líquidos.

Impactos atendidos. Agua (disminución de la calidad y flujos para la captura de agua).	
Características de la medida	**Descripción**
Medida	Contratar a una empresa externa para el manejo y disposición final de residuos líquidos durante las distintas etapas.
Tipo de medida	Mitigación.
Efecto que mitiga	Disminución de la calidad y flujos para la captura de agua por contaminación con residuos líquidos.
Definición de la medida	Durante la etapa de Preparación del sitio y de Operación y aprovechamiento del proyecto se generarán residuos líquidos, provenientes principalmente de los residuos resultantes de los sanitarios portátiles utilizados por los trabajadores, mismos que estarán a cargo de la misma empresa contratada para la colocación de sanitarios. Como medida de mitigación, el resto de los residuos líquidos que se generen dentro del proyecto estarán a cargo de una empresa debidamente autorizada para su recolección y disposición final.

Consulta pública

Impactos atendidos. Agua (disminución de la calidad y flujos para la captura de agua).	
Características de la medida	**Descripción**
Objetivo	1. Contratar a una empresa externa que cuente con registro y autorización para manejo y disposición de residuos líquidos. 2. Recolectar los residuos líquidos que sean generados durante la ejecución de las actividades. 3. Contribuir a cuidado del ambiente con el manejo y disposición de residuos líquidos de acuerdo a la normatividad y legislación vigente. 4. Evitar a toda costa eventos de fugas, derrames, etc., de residuos líquidos.
Eficacia	Alta.
Descripción de la medida / aspectos que comprende	Realizar el manejo y disposición final de los residuos líquidos resultantes de las actividades preparativas del sitio, con la finalidad de afectar en lo menor posible las características del sitio.
Metodología	1. Para la recolección y disposición final de los materiales sobrantes se recomienda: Llevar a cabo un registro del volumen y tipo de residuos generados en una bitácora, lo que permitirá tener una caracterización de los residuos generados. 2. Para el manejo y disposición final de los residuos se contratará una empresa debidamente autorizada que se encarga de realizar la recolección y traslado de los residuos líquidos resultantes. ✓ En ningún caso los residuos serán dispuestos en cuerpos de agua, en la proximidad de los ecosistemas acuáticos. ✓ Se mantendrán las áreas limpias y ordenadas.
Sinergia	La medida es sinérgica, ya que implica protección de áreas donde se desarrollará el proyecto.
Entidad responsable de gestión	Promovente y empresa contratada.
Necesidad de mantenimiento	Será responsabilidad de la empresa contratada.

Consulta pública

Impactos atendidos. Agua (disminución de la calidad y flujos para la captura de agua).	
Características de la medida	**Descripción**
Indicadores de seguimiento y control.	Manifiestos de entrega-recepción del tratamiento de los residuos que se generen en las etapas del proyecto y bitácoras de la generación residuos líquidos.
Prioridad	Alta.
Recursos humanos y materiales necesarios para aplicar la medida.	Los recursos humanos y materiales necesarios para aplicar la medida serán establecidos y ejecutados por la empresa contratada para el manejo y disposición final de residuos líquidos.
Periodo de ejecución	Esta medida se ejecutará durante un periodo de 5 años, mismo que corresponde a la duración de las etapas de Preparación del sitio y de Operación y aprovechamiento del proyecto.

VI.2.4.12. Apagar los motores que requieren diésel y/o gasolina

Tabla VI-14. Ficha técnica de la medida: Apagar los motores que requieren diésel y/o gasolina.

Impactos atendidos. Disminución de la calidad del aire.	
Características de la medida	**Descripción**
Medida	Mantener apagados los motores de diésel y/o gasolina cuando no se haga uso de la maquinaria, así como de los camiones para transporte de material cuando los tiempos de espera de carga o descarga sean mayores a 5 minutos.
Tipo de medida	Mitigación.
Efecto que mitiga	Contribuir a la disminución de los contaminantes atmosféricos provocado por las fuentes móviles que se requieran para llevar a cabo el proyecto.
Definición de la medida	Durante las etapas de Preparación del sitio y Operación y aprovechamiento, toda fuente móvil de contaminantes atmosféricos deberá mantenerse apagada para mitigar la disminución de la calidad del aire.
Objetivo	1. Contribuir a mantener la calidad del aire en la zona del proyecto. 2. Evitar molestar a la fauna silvestre y pobladores aledaños por la emisión de ruidos.
Eficacia	Alta.

Consulta pública

Impactos atendidos. Disminución de la calidad del aire.	
Características de la medida	**Descripción**
Descripción de la medida / aspectos que comprende	La metodología a seguir para aplicar la medida propuesta es la siguiente: 1. Previo al inicio de actividades se deberá hablar con los contratistas y establecer en el contrato de sus servicios, las medidas que se deberán respetar durante la ejecución de sus actividades. 2. Cuando algún chofer no respete las indicaciones establecidas en el contrato de trabajo, se realizará una llamada de atención y se hablara con el contratista, en caso de que haya reincidencia se despedirá al operador de la maquinaria. 3. En el reglamento interno de trabajo del proyecto se establecerá esta medida también, con la finalidad de que todos los trabajadores contratados tengan conocimiento de la misma.
Sinergia	La medida es sinérgica, ya que implica protección de áreas que son hábitat para la fauna silvestre y disminuye los riesgos de contaminación del aire.
Entidad responsable de gestión	Promovente, supervisor ambiental, equipo operativo de las actividades. Exige seguimiento y documentación.
Necesidad de mantenimiento	Nula una vez efectuadas las acciones.
Indicadores de seguimiento y control.	Reportes semestrales que incluyan: • Bitácoras mensuales y semanales de mantenimiento de la maquinaria que opera en el proyecto. • Formatos de llamadas de atención por incumplir con la medida. • Mención de la presente medida dentro del reglamento de trabajo.
Prioridad	Alta.
Recursos humanos y materiales necesarios para aplicar la medida.	Para le ejecución de la presente medida se necesitará de una persona quien se encargará de realizar las visitas necesarias al área de trabajo para verificar que la medida de mitigación se cumpla. Los materiales y/o herramientas necesarias son: vehículo, cámara fotográfica, libreta de notas, lapicero, equipo de seguridad personal (chaleco, botas de trabajo y casco).
Periodo de ejecución	Tomando en cuenta que la Preparación del sitio y de Operación y aprovechamiento del proyecto se llevará a cabo de manera paulatina

Consulta pública

Impactos atendidos. Disminución de la calidad del aire.	
Características de la medida	**Descripción**
	durante un periodo de 5 años, este mismo periodo se considera para la ejecución de la presente medida de mitigación.

VI.2.4.13. Cubrir con lonas los camiones encargados de transportar el material pétreo

Tabla VI-15. Ficha técnica de la medida: Mantenimiento de maquinaria a la maquinaria y equipo, abastecimiento de aceites y combustibles fuera de la superficie del proyecto.

Impactos atendidos. Aire (Disminución de la calidad del aire).	
Características de la medida	**Descripción**
Medida	Cubrir siempre con lonas todos los camiones encargados del transporte de materiales pétreos para evitar la dispersión de polvos y del detrimento de la calidad del aire.
Tipo de medida	Mitigación.
Efecto que previene	Evita la contaminación y disminución de la calidad del aire por la dispersión de polvos producto del transporte de materiales pétreos que se requieran para el establecimiento del proyecto o de material residual que se traslade a rellenos sanitarios para su disposición final.
Definición de la medida	Durante la etapa de Operación y aprovechamiento, a todos los vehículos encargados del transporte de materiales pétreos se les asignarán dos lonas para cubrir el material transportado.
Objetivo	Disminuir el riesgo de dispersión de polvos.
Eficacia	Alta.
Descripción de la medida / aspectos que comprende	De manera diaria, se supervisará a los vehículos para verificar que las lonas sean utilizadas en los camiones y que estas se encuentren en condiciones óptimas para cubrir por completo al material pétreo transportado. Por ninguna razón se permitirá la salida a vehículos de transporte de material pétreo que no cumplan con esta característica.
Sinergia	La medida es sinérgica, ya que implica protección de la calidad del aire y disminuye los riesgos de contaminación del suelo y agua.

Consulta pública

<table>
<tr><th colspan="2">Impactos atendidos. Aire (Disminución de la calidad del aire).</th></tr>
<tr><th>Características de la medida</th><th>Descripción</th></tr>
<tr><td>Entidad responsable de gestión</td><td>Promovente, supervisor ambiental, equipo operativo de las actividades de transporte. Exige seguimiento y documentación.</td></tr>
<tr><td>Necesidad de mantenimiento</td><td>Nula una vez efectuadas las acciones.</td></tr>
<tr><td>Indicadores de seguimiento y control.</td><td>Bitácoras mensuales de entrada y salida de los vehículos de transporte de material pétreo. Bitácoras semanales de seguimiento y control de la medida.</td></tr>
<tr><td>Prioridad</td><td>Alta.</td></tr>
<tr><td>Recursos humanos y materiales necesarios para aplicar la medida.</td><td>Tomando en cuenta que esta medida no será realizada directamente por la Promovente y estará en función del personal que labore en la zona del proyecto, se estima el siguiente personal:
<table>
<tr><th>Cantidad</th><th>Descripción</th></tr>
<tr><td>1</td><td>Supervisor.</td></tr>
<tr><td>8</td><td>Operadores de maquinaria.</td></tr>
</table></td></tr>
<tr><td>Periodo de ejecución.</td><td>Tomando en cuenta que la ejecución de las etapas de Preparación del sitio y de Operación y aprovechamiento del proyecto se llevará a cabo de manera paulatina durante un periodo de 5 años.</td></tr>
</table>

VI.2.4.14. Mantenimiento de maquinaria pesada fuera del AP

Tabla VI-16. Ficha técnica de la medida: Mantenimiento de maquinaria a la maquinaria y equipo, abastecimiento de aceites y combustibles fuera de la superficie del proyecto.

Impactos atendidos. Alteración de la calidad del agua subterránea por el mantenimiento de maquinaria y equipo, disminución de la calidad del suelo y aire.	
Característica de la medida	**Descripción**
Medida	El mantenimiento de maquinaria y equipo, así como el abastecimiento de aceites y combustibles, se realizará en sitios establecidos y autorizados. Con esto se minimizarán los riesgos del vertido de sustancias contaminantes al momento de la ejecución de las actividades necesarias para el proyecto. De ninguna manera se permitirán actividades de mantenimiento dentro de la superficie del proyecto.

Consulta pública

Impactos atendidos. Alteración de la calidad del agua subterránea por el mantenimiento de maquinaria y equipo, disminución de la calidad del suelo y aire.	
Característica de la medida	**Descripción**
Tipo de medida	Preventiva.
Efecto que previene	Evita la contaminación del agua por el derrame de sustancias tóxicas producto del mantenimiento de maquinaria en la superficie del AP, evita la disminución de la calidad del suelo y del aire por derrames de aceites o combustibles y olores de los mismos.
Definición de la medida	Durante las etapas de Preparación del sitio y de Operación y aprovechamiento del proyecto, todo mantenimiento de maquinaria y equipo. Así como el abasto de aceites y combustibles se deberán realizar en sitios autorizados por la autoridad competente.
Objetivo	Serán: • Disminuir el riesgo de contaminación del agua, suelo y aire. • Dar mantenimiento a la maquinaria pesada y vehículos en las instalaciones de los talleres autorizados. • Monitorear que la maquinaria pesada y los vehículos no presenten fallas, fugas o derrames de sustancias contaminantes. • Atender inmediatamente cualquier falla, fuga o derrame de sustancias contaminantes y/o cualquier suceso que se presente en la maquinaria pesada y vehículos.
Eficacia	Alta.
Descripción de la medida / aspectos que comprende	De manera semestral o cada vez que se requiera se deberá realizar el mantenimiento de maquinaria y equipo en los sitios autorizados y el abastecimiento de aceites y combustibles se realizará de manera semanal, también, en los sitios autorizados para tal fin. Por ninguna razón se realizarán en el área del proyecto, esto con la finalidad de evitar algún accidente relacionado al derrame de aceites y/o combustibles al suelo y evitar el riesgo de contaminación del agua, aire y suelo.
Metodología	La forma en que se dará cumplimiento a la medida propuesta es: 1. Se contratará un taller establecido para dar mantenimiento a la maquinaria pesada y los vehículos que se utilicen. 2. Se establecerá la periodicidad para el mantenimiento de los vehículos.

Consulta pública

Impactos atendidos. Alteración de la calidad del agua subterránea por el mantenimiento de maquinaria y equipo, disminución de la calidad del suelo y aire.	
Característica de la medida	**Descripción**
	3. El taller autorizado tendrá como prioridad atender a la maquinaria pesada y los vehículos que se utilicen en la ejecución del proyecto. 4. Cuando por alguna razón la maquinaria pesada o alguno de los vehículos presente alguna falla, fuga, derrame o cualquier situación serán llevados de inmediato para su atención en el taller autorizado. 5. Dependiendo de la magnitud del problema de la maquinaria pesada o vehículo se moverá o se dejará parado en el lugar que se encuentre, para que personal del taller autorizado sea quien se presente al AP y determinar si se puede mover o no.
Sinergia	La medida es sinérgica, ya que implica protección de áreas que son hábitat para la fauna silvestre y disminuye los riesgos de contaminación del suelo, aire y agua.
Entidad responsable de gestión	Promovente, supervisor ambiental, equipo operativo de las actividades de extracción. Exige seguimiento y documentación.
Necesidad de mantenimiento	Nula una vez efectuadas las acciones.
Indicadores de seguimiento y control.	Bitácoras semanales/mensuales de mantenimiento de la maquinaria. Bitácoras semanales de seguimiento y control del abastecimiento de aceites y combustibles de la maquinaria que opera en el proyecto.
Prioridad	Alta.
Recursos humanos y materiales necesarios para aplicar la medida.	Tomando en cuenta que esta medida no será realizada directamente por la Promovente y estará en función del personal que labore en los centros autorizados para tal actividad, se estima que se ocuparan alrededor de 4 personas para realizar el mantenimiento de la maquinaria y para el abastecimiento de aceites y combustibles se ocuparan dos personas. Los materiales necesarios para ejecutar esta medida estarán en función de las herramientas y equipo que se disponga en los centros autorizados, que básicamente son las que se utilizan en los talleres mecánicos; y en los centros para abastecimiento de aceites y combustibles se utilizaran bombas suministradoras de combustible y los aceites serán suministrados por envases de litro.

Consulta pública

Impactos atendidos. Alteración de la calidad del agua subterránea por el mantenimiento de maquinaria y equipo, disminución de la calidad del suelo y aire.	
Característica de la medida	**Descripción**
Periodo de ejecución.	Tomando en cuenta que la ejecución del proyecto se llevará a cabo durante un periodo de total de 5 años, este mismo periodo se considera para la ejecución de la presente medida.

VI.2.4.15. Retirar todas las máquinas y equipo al concluir con las actividades

Tabla VI-17. Ficha técnica de la medida: Se retirarán todas las máquinas y equipo de trabajo al final de la operación.

Impacto atendido. Disminución de la calidad del aire y afectación a la fauna silvestre.	
Características de la medida	**Descripción**
Medida	Se retirarán todas las máquinas y equipo de trabajo al final de la operación del proyecto.
Tipo de medida	Mitigación.
Efecto que corrige	Reduce el impacto sobre la calidad del aire y afectación a la fauna.
Definición de la medida	Cada trabajador de la obra, debe hacer su parte para mantener dicho sitio libre de desorden y desperdicios que puedan causar una lesión o accidente. Se tratará de limitar la cantidad de materiales presentes en el sitio a sólo lo que necesite, con la intención de evitar demasiado material sobrante en las áreas de trabajo. Por otro lado, se sacará de las áreas de trabajo diariamente los materiales combustibles como madera y papel. Se deberá mantener libres de obstrucciones y desperdicios todas las áreas de almacenaje, recopilación de materiales y áreas de trabajo; y se guardarán las herramientas y materiales en forma ordenada, apartados de las áreas de tráfico. Por último, una vez que se concluya con las actividades de la etapa operación del proyecto se deberá retirar tanto máquinas, como equipos de trabajo, herramientas y vehículos, y llevar a cabo una limpieza total de las diferentes áreas de trabajo.
Objetivo	Incluye: • Retirar máquinas, equipos de trabajo y cualquier herramienta, materiales sobrantes, etc., de las áreas construidas.

Consulta pública

<table>
<tr><th colspan="2">Impacto atendido. Disminución de la calidad del aire y afectación a la fauna silvestre.</th></tr>
<tr><th>Características de la medida</th><th>Descripción</th></tr>
<tr><td>Eficacia</td><td>Alta</td></tr>
<tr><td>Descripción de la medida / aspectos que comprende</td><td>La manera en que se atenderá la presente medida es:
1. Retirar maquinaria pesada, equipos de trabajo y herramientas.
2. Retirar materiales sobrantes.
3. Llevar a cabo una jornada de limpieza de todo el proyecto.</td></tr>
<tr><td>Metodología</td><td>La metodología consistirá en retirar la maquinaria y/o vehículos al termino de las actividades, por lo cual, se realizará el recorrido por la superficie del proyecto, determinando la presencia de estas o no.</td></tr>
<tr><td>Sinergia</td><td>La medida es sinérgica, ya que contribuye a mantener la calidad del aire y reduce la afectación a la fauna silvestre.</td></tr>
<tr><td>Entidad responsable de gestión</td><td>Promovente, asesor ambiental, campo, equipo técnico operativo de las actividades de operación.
Exige seguimiento y control.</td></tr>
<tr><td>Necesidad de mantenimiento</td><td>Nula.</td></tr>
<tr><td>Indicadores de seguimiento y control.</td><td>Recorrido por la superficie total del proyecto.</td></tr>
<tr><td>Prioridad</td><td>Alta.</td></tr>
<tr><td>Recursos humanos y materiales necesarios para la aplicación de la medida</td><td>Para dar cumplimiento a esta medida y ejecutarla de la mejor manera se requerirá de personal técnico calificado, un Ingeniero o Biólogo (asesor ambiental), un supervisor en campo y el equipo técnico operativo, como lo muestra la siguiente tabla.
<table>
<tr><th>Cantidad</th><th>Descripción</th></tr>
<tr><td>1</td><td>Responsable técnico de la ejecución (Asesor Ambiental).</td></tr>
<tr><td>1</td><td>Supervisor de en campo.</td></tr>
<tr><td>2</td><td>Equipo técnico operativo.</td></tr>
</table>
Los recursos materiales requeridos para cumplir con la medida se enlistan en la siguiente tabla.
<table>
<tr><th>Materiales</th><th>Unidad de medida</th><th>Cantidad</th></tr>
<tr><td>Chalecos</td><td>Pieza</td><td>12</td></tr>
</table></td></tr>
</table>

Consulta pública

Impacto atendido. Disminución de la calidad del aire y afectación a la fauna silvestre.				
Características de la medida	**Descripción**			
		Vehículo	Unidad	2
		Cascos de seguridad	Pieza	12
		Guantes de carnaza	Par	12
		Fajas industriales	Pieza	12
		Tabla de apoyo	Pieza	2
		Bitácoras de seguimiento	Pieza	250
		Plumas	Paquete	2
		Cámara fotográfcia	Pieza	1
Periodo de ejecución	Esta medida se llevará a cabo durante la ejecución del proyecto, por lo que la medida se ejecutará durante 5 años, conforme se trabaje en las diferentes áreas del proyecto.			

VI.3. INDICADORES DE SEGUIMIENTO DE LAS MEDIDAS

VI.3.1. Seguimiento y monitoreo

Con el objetivo de dar seguimiento y poder determinar la efectividad de las medidas preventivas y de mitigación propuestas, durante las etapas de Preparación del sitio y de, Operación y aprovechamiento, es necesario llevar un registro sobre estas para estar monitoreando su desempeño; para ello se proponen algunos formatos de registro de seguimiento diario, en las cuales se harán las anotaciones correspondientes detalladamente, así como, cualquier otra eventualidad que se pudiera presentar. Las bitácoras se llenarán siguiendo un orden cronológico con cada una de las medidas monitoreadas. Al momento de presentar los informes de términos y condicionantes ante SEMARNAT se anexará la evidencia fotográfica de la ejecución del presente Programa, en lo referente a todos y cada uno de los eventos, acciones y medidas aplicadas. A continuación, se presenta un formato para seguimiento de las medidas propuestas, y con ello intentar tener control sobre las medidas aplicadas, dependiendo de las medidas aplicadas algunas bitácoras registrarán información diaria, otras de manera mensual, trimestral o bien semestral.

Consulta pública

VI.3.1.1. Bitácora para la etapa de Preparación del sitio

Tabla VI-18. Formato de registro diario de las medidas propuestas y aplicadas en la etapa de Preparación del sitio.

	Bitácora de seguimiento de medidas ambientales	
	Etapa de Preparación del sitio	
	Proyecto: "Aprovechamiento de material en greña en una sección del Arroyo San Juan"	
MEDIDA	**FECHA**	
	CUMPLE (SI/NO)	**OBSERVACIONES GENERALES**
Delimitación del área del banco de extracción		
Efectuar riegos en el área para evitar generación de polvos		
Uso de sanitarios portátiles		
Realizar mantenimiento preventivo a la maquinaria y equipo		
Ejecutar acciones de ahuyentamiento, rescate y reubicación de fauna silvestre		
Prohibir actividades que tengan que ver con caza furtiva y aprovechamiento completo de la fauna silvestre		
Establecer un reglamento interno de trabajo		
Programar pláticas con los grupos de trabajo		
Respetar límites máximos permisibles de emisión de gases contaminantes y ruidos		
Colocar contenedores de 200 litros de capacidad para la recolección de basura		
Disposición final de los residuos liquidos y resultantes de las actividades.		
Recolectar todos los materiales y residuos sobrantes para ser dispuestos al relleno sanitario más cercano.		

FIRMA DEL SUPERVISOR DE CAMPO | **FIRMA DEL RESPONSABLE TÉCNICO**

Consulta pública

VI.3.1.2. Bitácora para la etapa de Operación y aprovechamiento

Tabla VI-19. Formato de registro diario de las medidas propuestas y aplicadas en la etapa de Operación y aprovechamiento.

	Bitácora de seguimiento de medidas ambientales	
	Etapa de Operación y aprovechamiento	
	Proyecto: "Aprovechamiento de material en greña en una sección del Arroyo San Juan "	
MEDIDA	**FECHA**	
	CUMPLE (SI/NO)	**OBSERVACIONES GENERALES**
Efectuar riegos en el área para evitar generación de polvos		
Uso de sanitarios portátiles		
Realizar mantenimiento preventivo a la maquinaria y equipo		
Ejecutar acciones de ahuyentamiento, rescate y reubicación de fauna silvestre		
Prohibir actividades que tengan que ver con caza furtiva y aprovechamiento completo de la fauna silvestre		
Establecer un reglamento interno de trabajo		
Programar pláticas con los grupos de trabajo		
Respetar límites máximos permisibles de emisión de gases contaminantes y ruidos		
Colocar contenedores de 200 litros de capacidad para la recolección de basura		
Apagar motores que utilizan diésel cuando los tiempos de espera para cargar o descargar sean mayores a 5 minutos.		
Vehículos que transportan materiales pétreos deben estar cubiertos por lonas para evitar dispersión de polvos.		
Recolectar todos los materiales y residuos sobrantes para ser dispuestos al relleno sanitario más cercano.		
Manejo y disposición final de los residuos líquidos resultantes de las actividades		
Se retirarán todas las máquinas y equipo de trabajo al final de las actividades		
Prohibido dar mantenimiento de maquinaria pesada y vehículos en el AP		

FIRMA DEL SUPERVISOR DE CAMPO **FIRMA DEL RESPONSABLE TÉCNICO**

Consulta pública

VI.3.2. Indicadores de éxito

Dentro de la responsabilidad social, el área ambiental implica los cambios ocasionados por las actividades, productos o servicios de la organización en sistemas bióticos y abióticos, incluyendo por supuesto a los humanos dentro de los componentes de estos sistemas.

Un indicador se define como una medición cuantitativa de variables o condiciones determinadas, a través de la cual es posible entender o explicar una realidad o un fenómeno en particular y su evolución en el tiempo.

Los indicadores de éxito o desempeño, ayudarán a determinar la eficacia de las acciones que se han establecido dentro del PVA; ya que son componentes fundamentales de las técnicas de control de gestión y son indispensables para cuantificar la eficacia y/o utilidad de las acciones propuestas (medidas preventivas y de mitigación).

En el apartado VI.2.4 que trata de las fichas técnicas de las medidas ambientales propuestas en cada etapa del proyecto se presentan los indicadores de seguimiento de cada medida, los resultados de dichos indicadores nos indicaran el éxito y/o desempeño de cada medida y en función de esos resultados se podrán proponer nuevas medidas para complementar las acciones o bien aplicar medidas correctivas en caso de que se presente algún incidente ambiental.

VI.3.3. Evaluación de la funcionalidad de las medidas

Para determinar qué tan funcionales son las medidas preventivas y de mitigación aplicadas se deberá realizar un análisis comparativo, de las condiciones del AP antes y después de ejecutar el proyecto y aplicar las medidas ambientales, dicho análisis comparativo se recomienda realizarlo un año después de haber dado inicio a la aplicación de las medidas propuestas, esto durante la operación del proyecto (5 años).

Consulta pública

VI.3.4. Verificación y acciones correctivas

El Programa de Vigilancia Ambiental (PVA) aplicará listas de verificación para comprobar responsabilidades en el cumplimiento de las medias de prevención y mitigación ambiental, para iniciar, seguir y complementar acciones preventivas y de compensación. Las acciones preventivas y de compensación se establecerán de acuerdo a la magnitud del hallazgo y al impacto ambiental potencialmente vinculado a este.

El procedimiento de corrección y prevención incluye los siguientes elementos:

- ✓ Identificar la causa de raíz;
- ✓ Identificar e implementar las acciones correctivas o preventivas necesarias;
- ✓ Implementar nuevos sistemas de control o modificar los ya existentes, para prevenir la recurrencia de la corrección; y
- ✓ Registrar todos los cambios a procedimientos documentados resultantes de las acciones de preventivas y de mitigación o correctivas implementadas.

VI.3.5. Cronograma de actividades del Programa de Vigilancia Ambiental

En el siguiente cronograma se desglosan todas las medidas preventivas y de mitigación propuestas en el PVA durante los 5 años de vigencia del proyecto, desde la etapa de Preparación del sitio hasta la de Operación y aprovechamiento del mismo.

Tabla VI-20. Cronograma de las medidas preventivas propuestas en el Programa de Vigilancia Ambiental.

Medida	Tiempo - años				
	1	2	3	4	5
Delimitación del área de trabajo.	•	•	•	•	•
Colocación de recipientes de 200 litros de capacidad para la recolección de residuos.	•	•	•	•	•
Instalación y uso de sanitarios portátiles (Uno por cada 15 trabajadores).	•	•	•	•	•
Realizar mantenimiento preventivo a la maquinaria y equipo.	•	•	•	•	•
Realizar pláticas de educación ambiental.	•	•	•	•	•
Actividades de ahuyentamiento, captura y/o translocación de fauna silvestre.	•	•	•	•	•
Prohibir caza y/o actividades de aprovechamiento de fauna silvestre.	•	•	•	•	•

Consulta pública

Medida	Tiempo - años				
	1	2	3	4	5
Verificar los límites máximos permisibles de emisión de gases contaminantes, así como de ruidos que marca la legislación vigente.	•	•	•	•	•
Humedecimiento de áreas donde se trabaje para disminuir la emisión de polvos.	•	•	•	•	•
Disposición final de los residuos generados y ser dispuestos al relleno sanitario.	•	•	•	•	•
Apagar motores que utilizan combustible cuando los tiempos de espera para carga/descarga sean mayores a 5 minutos.	•	•	•	•	•
Manejo y disposición final de los residuos líquidos resultantes de las actividades.	•	•	•	•	•
Aplicación del reglamento interno de trabajo.	•	•	•	•	•
Vehículos que transporten materiales pétreos deben contar con lonas evitando la dispersión de polvos.	•	•	•	•	•
Retiro de maquinaria y equipo de trabajo al final de cada actividad.	•	•	•	•	•

Consulta pública

ÍNDICE

ÍNDICE i
VII. PRONÓSTICOS AMBIENTALES 1
VII.1. ESCENARIO SIN PROYECTO 1
VII.2. ESCENARIO CON PROYECTO 3
VII.3. ESCENARIO CON PROYECTO Y MEDIDAS DE MITIGACIÓN 6
VII.4. PRONOSTICO AMBIENTAL 8
VII.5. CONCLUSIONES 10

Consulta pública

VII. PRONÓSTICOS AMBIENTALES

De acuerdo con el análisis que se realizó previamente para la identificación y determinación de los impactos que pudieran presentarse dentro del área de estudio relacionado con la ejecución de las actividades del proyecto “Aprovechamiento de material en greña en una sección del Arroyo San Juan", a continuación, se presenta un análisis de las condiciones que pudieran prevalecer en los escenarios futuros con y sin proyecto, así como, con la ejecución del proyecto y aplicación de las medidas de mitigación.

VII.1. ESCENARIO SIN PROYECTO

- **Factor Ambiental: Aire**

Calidad del aire buena. No existen industrias o fuentes de contaminantes, ya que no hay gran actividad dentro del área. El principal emisor de contaminantes (partículas y gases) es por las actividades que se realizan en las zonas cercanas, seguido de levantamiento de partículas por acción del viento, condición que se genera de manera natural. Se espera que en los últimos años se genere un incremento poco significativo en la ejecución de actividades en las superficies colindantes por el desarrollo económico de la región.

- **Factor Ambiental: Suelo**

De acuerdo con las condiciones actuales de la zona, el Sistema Ambiental (SA) cuenta con un estado de conservación alto en cuanto a las características particulares del Arroyo San Juan, ya que mantiene características particulares que han prevalecido desde hace tiempo y no alteran las condiciones del suelo, sin embargo, existe la incidencia de factores climáticos, que pudieran generar procesos de erosión y contaminación del suelo por el depósito de residuos tanto solidos como líquidos, generados por asentamientos humanos en las cercanías.

Consulta pública

- **Factor Ambiental: Hidrología.**

Actualmente en el SA y por ende en el AP se encuentran inmersos en el Acuífero 0329 San Juan B. Londo, en donde la disponibilidad de agua subterránea es de 0.000 Mm^3 (DOF, 2024). Este es un factor que depende en parte al aumento en la demanda del recurso y el crecimiento exponencial urbano que se ha generado a lo largo de los últimos años, el cual se espera siga incrementando en un futuro.

- **Factor Ambiental: Vegetación**

Dentro del área donde se encuentra el proyecto, al tratarse de un depósito aluvial, consolidado por procesos de sedimentación, se trata de una superficie completamente desprovista de vegetación forestal y únicamente llega a haber presencia de hierbas anuales y algunos troncos secos que han sido arrastrados por la corriente del agua en temporada de lluvias, por lo tanto, de acuerdo con los recorridos que se realizaron por la superficie del proyecto, no existen especies enlistadas dentro de la NOM-059-SEMARNAT-2010, ya que solo hay presencia de hierbas. Por lo que, se puede decir que con la implementación del proyecto no se modificaran las condiciones de la vegetación.

- **Factor Ambiental: Fauna**

En la zona del proyecto la fauna es característica de las zonas desérticas, de amplia distribución. Conforme a los recorridos de campo, el AP al tratarse de una sección del Arroyo San Juan, el cual se encuentra cubierta por hierbas anuales, sin embargo, se trata de una superficie que podría ser empleada por la fauna silvestre como zonas de paso.

De acuerdo con los recorridos que se realizaron por la superficie del proyecto y las áreas aledañas, se lograron identificar dos especies enlistadas en alguna categoría de riesgo dentro de la NOM-059-SEMARNAT-2010, correspondientes a *Callisaurus draconoides* (Cachora arenera) y *Uta stansburiana* (Lagartija norteña), todas pertenecientes al grupo de los reptiles en la categoría de Amenazadas (A). De acuerdo

Consulta pública

con las características de la zona y al creciente desarrollo de actividades se ha generado que la fauna se vaya desplazando hacia lugares de mayor conservación.

- **Factor Ambiental: Paisaje**

Dentro del SA la calidad del paisaje es buena, ya que, cuenta con características que le han permitido mantener las condiciones naturales de la zona, aunque con el paso del tiempo se han generado cambios poco significativos por el desarrollo de las actividades que se desempeñan dentro de la región, los cuales no alteran en gran medida la calidad paisajística existente.

- **Factor: Social**

La localidad de Loreto es la más cercana al AP, cuenta con una calidad de vida considerada como buena, debido a la diversidad de actividades que se desarrollan, con lo cual se genera un incremento en las oportunidades de empleo para la población, tal como se ha venido registrando en años recientes.

- **Factor: Económico**

En la población de Loreto, se desarrollan una gran cantidad de actividades comerciales, lo que hace que este sea un motor impulsor del desarrollo en la zona. Así mismo, se ha beneficiado la diversidad creciente de actividades y la capacidad de generación de empleos. En el futuro cercano se prevé el incremento en la parte económica en este sentido.

VII.2. ESCENARIO CON PROYECTO

- **Factor Ambiental: Aire**

Calidad del aire buena. Con la implementación del proyecto se realizarán actividades que alterarán las condiciones del aire, ocasionado por la actividad de maquinaria y equipo requerido para la ejecución correcta de las actividades de extracción. Tomando en cuenta que durante el desarrollo de las actividades es inevitable la generación de

Consulta pública

partículas suspendidas, se aplicarán las medidas necesarias para evitar la dispersión de polvos o gases contaminantes que pudieran afectar la calidad del aire, sin embargo, las actividades que se llevarán a cabo en el proyecto son mínimas y en ningún momento se rebasan los límites máximos permisibles de emisiones contaminantes al aire.

- **Factor Ambiental: Suelo**

Con la implementación de las actividades del proyecto, el suelo se verá afectado por la operación de la maquinaria para la excavación, carga y acarreo de materiales que se pretenden extraer en una sección del Arroyo San Juan. Estas actividades provocarán una disminución en la calidad del mismo, así como, en su estructura, pero ninguno de estos efectos será de gran importancia puesto que se trata de una sección de terreno con capacidad de recuperar su estado inicial una vez que deje de operar el proyecto.

Por otra parte, la extracción de material en greña (arena y grava) provocará una disminución en los sedimentos de la sección del Arroyo San Juan donde se pretende extraer el material en greña, sin embargo, debido al tipo de actividad y al medio donde se pretende ejecutar, se puede regresar a su estado inicial con tan solo una lluvia de 204.94 mm en un periodo de 10 años.

- **Factor Ambiental: Hidrología**

De acuerdo con las características del tipo de actividad (extracción de material en greña), no será necesario una red de suministro de agua dentro del proyecto. En caso de que sea necesario, se contratarán proveedores autorizados que cuenten con las concesiones correspondientes para el suministro del recurso. Por lo tanto, esto no será un factor que altere la disponibilidad de agua actual, ni influirá en el incremento de la demanda de este recurso en la zona.

- **Factor Ambiental Vegetación**

Consulta pública

Dentro del área donde se encuentra el proyecto, al tratarse de un depósito aluvial, consolidado por procesos de sedimentación, se encuentra totalmente desprovisto de vegetación forestal, de acuerdo con lo anterior y con los recorridos que se realizaron en la superficie del proyecto se encuentra sin vegetación aparente, únicamente hay presencia de hierbas anuales, con lo que se puede decir que con la implementación del proyecto no se modificarán las condiciones de la vegetación.

- **Factor Ambiental: Fauna**

Con la operación del proyecto, la fauna no tendrá una situación muy distinta de la que dispone antes de la operación del proyecto, particularmente porque el área que será afectada no cumple con las condiciones necesarias para albergar especies de fauna por un periodo largo o consolidarse como hábitats de fauna, únicamente funciona como áreas de paso y/o descanso temporal, por lo que previo y durante las actividades del proyecto, se ejecutarán acciones de ahuyentamiento y cuando sea necesario rescate y reubicaciones de las especies que se encuentren en la zona, con la finalidad de que se desplace hacia zonas con vegetación conservada y/o sitios de protección que permitan la sobrevivencia de los ejemplares.

- **Factor Ambiental: Paisaje**

La calidad del paisaje es buena dentro del área, sin embargo, con la operación del proyecto, se modificará ligeramente la calidad, derivado de la introducción de elementos ajenos al área, que son requeridos para la ejecución de las actividades del proyecto. En consecuencia, el proyecto únicamente cambia en cuanto a estructura, consolidando un tipo de paisaje que integra los nuevos elementos de manera temporal, considerando que una vez que se concluyan las actividades extractivas, dicha superficie tendrá la capacidad de recuperarse por medio de procesos de sedimentación recuperando cualidades naturales.

Consulta pública

- **Factor: Social**

La calidad de vida de la población de Loreto es buena. De acuerdo con las actividades que se pretenden desarrollar en el proyecto, se generarán empleos, para una pequeña parte de la población, con lo que se benefician al tener la oportunidad de obtener una mejor calidad de vida.

- **Factor: Económico**

Con la operación del proyecto habrá un aumento en la actividad económica de las poblaciones aledañas, pero será un cambio poco significativo por la magnitud del proyecto, no obstante que habrá una disminución en la falta de empleo en la zona específica del proyecto, ya que se contratará mano de obra de las poblaciones aledañas.

VII.3. ESCENARIO CON PROYECTO Y MEDIDAS DE MITIGACIÓN

- **Factor Ambiental: Aire**

Calidad del aire buena. Con la implementación del proyecto se realizarán actividades que alterarán las condiciones del aire, ocasionado por la actividad de maquinaria y equipo requerido para la ejecución correcta de las actividades de extracción. Tomando en cuenta que, durante el desarrollo del proyecto es inevitable la generación de partículas suspendidas, se procurará que en ningún momento se rebasen los límites máximos permisibles de emisiones contaminantes al aire. En función de lo anterior se pretende disminuir los riesgos de contaminantes en el aire con las medidas de control de polvos y residuos propuestas, considerando que las actividades que se desarrollen durante la operación del proyecto serán de bajo impacto.

- **Factor Ambiental: Suelo**

Con la implementación de las actividades del proyecto, el suelo se verá afectado por la operación de la maquinaria para la excavación, carga y acarreo de materiales. Estas actividades provocarán una disminución en la calidad del mismo, así como en su

Consulta pública

estructura, pero ninguno de estos efectos será significativo, se continúa con los procesos de erosión y disminuye el riesgo de contaminación del suelo por el control dentro del proyecto de la generación de residuos sólidos y líquidos; producto de las medidas propuestas.

Por otra parte, la extracción de material en greña, provocará una disminución en los sedimentos de la sección del Arroyo San Juan, donde se pretende extraer el material en greña (arena y grava), sin embargo, de acuerdo al Estudio Geohidrológico (**Anexo 5**) se tiene que con el volumen estimado de recuperación (71,280.38 m³ por día) el banco de extracción solicitado se puede recuperar al 100.00% con tan sólo una lluvia de 204.94 mm en un periodo de 10 años, por lo tanto, el Sistema Ambiental mantendrá su capacidad de recuperación anual.

- **Factor Ambiental: Hidrología**

De acuerdo con las características del tipo de actividad (extracción de material en greña), no será necesario una red de suministro de agua dentro del proyecto. Por consiguiente, con el desarrollo del proyecto no se modifica este elemento y no resulta necesario proponer medidas de mitigación para el mismo.

- **Factor Ambiental: Vegetación**

Dentro del área donde se encuentra el proyecto, al tratarse de un depósito aluvial, consolidado por procesos de sedimentación, se encuentra totalmente desprovisto de vegetación forestal y sin vegetación aparente. Por lo que se puede decir que con la implementación del proyecto no se modificarán las condiciones de la vegetación y no es necesario proponer medidas.

- **Factor Ambiental: Fauna**

Con la operación del proyecto, la fauna no tendrá una situación muy distinta de la que dispone antes de la operación del proyecto, particularmente porque el área que será afectada no cumple con las condiciones necesarias para albergar especies de fauna por un periodo largo, únicamente funciona como áreas de paso y/o descanso temporal,

Consulta pública

por lo que se ejecutarán acciones de ahuyentamiento y cuando sea necesario captura y/o translocación de las especies que se encuentren en la zona del proyecto, con la finalidad de que se desplace hacia zonas con vegetación conservada y/o sitios de protección que permitan la sobrevivencia de los ejemplares.

- **Factor Ambiental: Paisaje**

La calidad del paisaje es buena dentro del área, sin embargo, con la operación del proyecto, se modificará ligeramente la calidad, derivado de la introducción de elementos ajenos al sitio que son requeridos para la ejecución de las actividades del mismo. En consecuencia, el proyecto únicamente cambia en cuanto a estructura, consolidando un tipo de paisaje que integra los nuevos elementos, además se proponen una serie de medidas que permitan mantener la integridad del ecosistema y que tenga la capacidad de restaurarse una vez que se concluyan las actividades de extracción.

- **Factor: Social**

La calidad de vida de la población de Loreto es buena. De acuerdo con las actividades que se pretenden desarrollar en el proyecto, se generarán empleos, para una pequeña parte de la población, con lo que se benefician al tener la oportunidad de obtener una mejor calidad de vida.

- **Factor: Económico**

Con la operación del proyecto habrá un aumento en la actividad económica, pero será un cambio poco significativo por la magnitud del proyecto, no obstante que habrá una disminución en la falta de empleo en la zona específica por la ejecución del proyecto.

VII.4. PRONOSTICO AMBIENTAL

Para analizar el escenario esperado cuando se ponga en marcha el proyecto, se le da una especial atención a los factores ambientales que tienen el potencial de ser afectados por el proyecto los cuales, corresponden al *Aire, suelo, fauna y paisaje*.

Consulta pública

El proyecto "Aprovechamiento de material en greña en una sección del Arroyo San Juan", cuenta con características, que pretenden incidir en lo más mínimo posible en el medio natural, así como la conservación de fauna nativa y el uso óptimo de los recursos hídricos.

Mediante el presente estudio se pretende obtener la autorización en Materia de Impacto Ambiental para las etapas de preparación del sitio, operación y aprovechamiento del proyecto: "Aprovechamiento de material en greña en una sección del Arroyo San Juan" de manera que las actividades que se contemplan en el proyecto se realicen de manera correcta y con las autorizaciones correspondientes.

La mayor parte de la fauna de vertebrados, principalmente las especies mayores, ha sido desplazada por la actividad humana. Dentro de la superficie requerida para el desarrollo del proyecto y áreas aledañas, de las 19 especies observadas en el AP (14 para el grupo de las aves, 3 para el grupo de mamíferos y 2 para reptiles), se lograron identificar 2 especies enlistadas en alguna categoría de riesgo dentro de la NOM-059-SEMARNAT-2010, bajo la categoría de Amenazada (A), las cuales, corresponden a *Callisaurus draconoides* (Cachora arenera) y *Uta stansburiana* (Lagartija norteña), siendo todas pertenecientes al grupo de los reptiles. Por lo tanto, la promovente propone actividades de ahuyentamiento, captura y/o translocación de fauna silvestre, es decir, realizar las actividades que faciliten el desplazamiento de la fauna nativa que aún se encuentre en el área y que pudiera ser afectada por las actividades del proyecto.

En cuanto a la vegetación dentro del SA, se encuentra en buen estado, ya que se presentan áreas con vegetación característica del tipo de ecosistema que se desarrolla en la zona. **La superficie donde se pretende desarrollar el proyecto se trata de una zona que se encuentra totalmente desprovisto de vegetación forestal, ya que se trata de un depósito aluvial dentro de una sección del Arroyo "San Juan", por lo tanto, con la implementación del proyecto no se verá afectado este elemento.**

Consulta pública

El paisaje resultante por la operación del proyecto se modifica ligeramente dentro de la poligonal, derivado de la introducción de elementos externos al área, pero considerando la gran actividad humana que se desarrolla en los alrededores del mismo, no hay gran diferencia respecto a la percepción actual, únicamente se cambia en cuanto a estructura ya que aparecerán nuevos elementos que permitirán crear un nuevo paisaje.

Con respecto a los servicios de luz, agua y drenaje, no serán necesarios por el tipo de actividades que contempla el proyecto (actividades extractivas de material en greña), lo mismo que sucede en cuanto a la población humana, que no se genera un incremento en este sentido, puesto que la mano de obra se contrata en la región y se trata de personas que ya forman parte de zonas aledañas. Adicionalmente, se contratará el servicio de sanitarios móviles para que los trabajadores del proyecto puedan realizar sus necesidades sin deteriorar la calidad ambiental del AP.

VII.5. CONCLUSIONES

La superficie propuesta para el establecimiento de un banco de extracción de material en greña (arena y grava), se encuentra desprovista de vegetación, por lo tanto, no existirá afectación de flora silvestre. Las condiciones del área propuesta no son viables para la formación de hábitats de la fauna silvestre, por lo tanto, de igual manera no existirá la afectación de fauna silvestre.

De acuerdo con las características antes mencionadas, la zona donde se pretende realizar el proyecto, es un área que se encuentra en crecimiento constante por efecto de la demanda de recursos de la población, es por ellos que se ha tenido impactos en el ecosistema, sin embargo, se considera como parte de la transformación y crecimiento exponencial que se ha venido generando a lo largo de los últimos años.

Aún a pesar de que las actividades propuestas son mínimas y no inciden en gran medida en el ritmo de crecimiento de la región, en todo momento se considera aplicar las medidas necesarias para causar el menor daño en las interrelaciones ecosistemitas y recursos presentes dentro del área.

Consulta pública

La escasa importancia de los mayores impactos indica que no habrá cambios significativos o desequilibrio ecológico grave en el estado actual del SA, por lo tanto, dichos impactos no representan obstáculo para la realización del proyecto. Por otra parte, el proyecto es congruente con el Plan de Desarrollo del Estado de Baja California Sur para la zona y uno de sus propósitos es hacer sustentable el aprovechamiento de los recursos naturales y lograr una integración paisajística plena.

En virtud de lo anterior expuesto, **se tiene que el proyecto se considera con una viabilidad ambiental positiva, compatible con el entorno del SA en el que se ve inserto, así como congruente con los ordenamientos jurídicos y administrativos existentes y aplicables con el sitio.**

Consulta pública

ÍNDICE

ÍNDICE ..... **I**
VIII. IDENTIFICACIÓN DE LOS INSTRUMENTOS METODOLÓGICOS Y ELEMENTOS TÉCNICOS QUE SUSTENTAN LA INFORMACIÓN SEÑALADA EN LAS FRACCIONES ANTERIORES **1**
VIII.1. INSTRUMENTOS METODOLÓGICOS **1**
VIII.1.1. Delimitación del Área de Estudio. 1
VIII.1.2. Medio Físico 1
VIII.1.3. Medio Biótico 2
VIII.1.4. Aspectos Socioeconómicos 4
VIII.1.5. Identificación y Evaluación de Impactos 4
VIII.1.6. Medidas de Impacto 5
VIII.2. FORMATOS DE PRESENTACIÓN **5**
VIII.2.1. Anexos impresos 5
VIII.2.1.1. Documentos legales 5
VIII.2.1.2. Planos de localización 6
VIII.2.1.3. Comprobante de pago de derechos 6
VIII.2.1.4. Título de concesión oficio resolutivo B00.903.01.- 1170 6
VIII.2.1.5. Estudios geohidrológicos 6
VIII.2.1.6. Programa extractivo 6
VIII.2.1.7. Álbum fotográfico 6
VIII.2.1.8. Resumen ejecutivo 6
VIII.2.2. Anexos Digitales 7

Consulta pública

VIII. IDENTIFICACIÓN DE LOS INSTRUMENTOS METODOLÓGICOS Y ELEMENTOS TÉCNICOS QUE SUSTENTAN LA INFORMACIÓN SEÑALADA EN LAS FRACCIONES ANTERIORES

VIII.1. INSTRUMENTOS METODOLÓGICOS

VIII.1.1. Delimitación del Área de Estudio.

Se tomaron en cuenta los criterios descritos por Jiménez Otárola y Faustino (2003), Comisión Nacional Forestal, así como el uso del Programa global Mapper V18.2, Simulador de Flujos de Agua de Cuencas Hidrográficas (SIATL) y el Programa ArcMap versión 10.6.

VIII.1.2. Medio Físico

La descripción del medio físico se hizo tomando como base la información disponible del Instituto Nacional de Estadística Geográfica e Informática (INEGI), los cuales se describen a continuación:

- ***Clima*:** Se tomó en cuenta la información del Conjunto de datos vectoriales de INEGI, Unidades climatológicas Escala 1:1,000,000, así como la clasificación de Köppen, modificada por García (1981), y las bases de datos oficiales proporcionada por el Servicio Meteorológico Nacional y la Comisión Nacional del Agua (CONAGUA, 2024).

- ***Suelos*:** Para la descripción se tomó como referencia el Conjunto de Datos Vectorial Edafológico escala 1:250,000 Serie II proporcionado por INEGI, así como la Guía para la Descripción de Perfiles de Suelos (cuarta edición) de la FAO publicada en 2009.

- ***Geología*:** En cuanto a las características geológicas se realizó la definición con ayuda del Conjunto de Datos vectoriales geológicos, Escala 1:250,000 de la carta de información topográfica de INEGI.

Consulta pública

- ***Fisiografía*:** En cuanto a las características geológicas se realizó la definición con ayuda del Conjunto de Datos vectoriales escala 1:1,000,000 de la carta de información topográfica de INEGI.

- ***Hidrología*:** Los datos hidrológicos se describieron de acuerdo con información obtenida del Simulador de Flujos de Agua de Cuencas Hidrográficas, capas de datos vectoriales de INEGI (Regiones, hidrológicas, escurrimientos, acuíferos, etc.) y el Sistema de Información Geográfica para el Manejo del Agua Subterránea (SIGMAS) de la CONAGUA.

De igual manera se tomó en consideración literatura publicada por fuentes oficiales como CONABIO, CONANP, CONAFOR, SEMARNAT, además se realizó una revisión exhaustiva de artículos científicos, informes y estudios realizados para la zona.

VIII.1.3. Medio Biótico

- ***Flora*:** Para determinar el tipo de uso de suelo y/o vegetación se tomó como base la clasificación del Conjunto de datos vectoriales Nacional, Serie VII, Escala 1:250,000 de INEGI (2021) y la Guía práctica para la interpretación de cartografía, uso de suelo y vegetación publicada por INEGI, así mismo se tomaron en cuenta las descripciones de Rzedowsky y recorridos de campo, donde, además se realizaron recorridos en el AP.

  Con base en lo anterior, se obtuvo que al interior de la fracción de terreno específica donde se pretende desarrollar el proyecto se encuentra totalmente desprovista de vegetación forestal, ya que se trata de una sección del Arroyo (cauce federal) denominado como “San Juan”.

- ***Fauna*:** Con la intención de conocer la distribución de especies de fauna silvestre al interior del Sistema Ambiental (SA), se realizó una revisión bibliográfica tomando en consideración literatura publicada por fuentes oficiales como INEGI, CONABIO, CONANP, CONAFOR, SEMARNAT, además se realizó una revisión exhaustiva de artículos científicos, informes y estudios realizados para la zona.

Consulta pública

Con respecto al AP y zonas aledañas, se realizó un monitoreo de fauna en la fracción de terreno del cauce federal y zonas aledañas, con base en las siguientes técnicas de monitoreo:

- ***Aves***. Para el registro de aves se utilizó el método de búsqueda intensiva descrita en Ralph et al. (1996), que consiste en realizar caminatas libres para el registro e identificación visual de especies mediante el uso de binoculares, o acústico mediante el registro de cantos y llamados, con lo cual se incrementa la posibilidad de detección de especies de aves poco conspicuas. Este trabajo se apoyó con la guía de campo especializada sobre las aves de Norteamérica (Kaufman, 2005), para una mejor identificación de las especies.
- ***Reptiles*** Para el registro de los reptiles se utilizó el método de muestreo denominado "recorridos al azar", que consiste en examinar sobre y debajo de rocas, en troncos y hojarasca, así como dentro de grietas donde pueden habitar especies de reptiles; registrando: observación directa, huellas, rastro, excretas y/o madrigueras. Los muestreos se realizaron de 8:00 am - 12:00 pm, debido a que estos animales tienen sus horarios de actividad en horas con sol. Los datos recabados fueron nombre de la especie, número de individuos observados, actividad, fecha y hora.
- ***Mamíferos***. Para el grupo de mamíferos, dadas sus características de rápido desplazamiento se usaron técnicas de muestreos indirectos de excretas, huellas, rastros y madrigueras.

Dentro del Área del Proyecto (AP), se realizaron dos recorridos que se repitieron dos veces por la mañana y por la tarde, durante dos días consecutivos en el mes de enero de 2026, estos recorridos se realizaron a pie registrando en una bitácora.

Con la información obtenida se realizó la revisión del estatus de especies bajo categorías de riesgo haciendo un cotejo conforme a lo enlistado en la NOM-059-SEMARNAT-2010 y a la Lista roja de especies amenazadas de la Unión Internacional para la Conservación de la Naturaleza (UICN).

Consulta pública

VIII.1.4. Aspectos Socioeconómicos

Para realizar este análisis se recurrió a las bases de datos de INEGI obtenidas del Censo de Población y Vivienda en el estado de Baja California Sur, municipio y localidad de Loreto en 2020.

VIII.1.5. Identificación y Evaluación de Impactos

Para la identificación y evaluación de impactos se aplicaron metodologías matriciales de causa-efecto de Leopold y Battelle-Columbus.

La identificación de los impactos ambientales se llevó a cabo de la siguiente manera:

1. Se elaboró una "matriz de identificación de impactos", es decir, con un arreglo de filas y columnas que en su intersección reflejan numéricamente si existe incidencia de la causa sobre el factor (primera etapa).
2. Posteriormente se llevó a cabo la primera valoración cualitativa de los impactos ambientales identificados sobre los diversos factores ambientales y sociales que se verán involucrados durante la ejecución de las diferentes etapas del proyecto, permitiendo a los profesionistas que conforman el grupo de trabajo realizar una estimación de los impactos positivos (Beneficioso) y negativos (Perjudicial) mediante la estructuración de una "*Matriz de caracterización de impactos*".
3. Finalmente, se procede a realizar una valoración cuantitativa a partir de criterios que van a determinar las características, importancia y magnitud de los impactos mediante un rango de alguna escala de puntuación en la que se analizan criterios como (intensidad, extensión, momento, persistencia, recuperabilidad y certidumbre) que permiten conformar una *"Matriz de valoración de impactos".*

Dicho análisis requiere información, conocimiento y criterio del equipo evaluador y está basada en la definición de indicadores de impacto y en la situación sin proyecto respecto a la situación con proyecto.

Consulta pública

VIII.1.6. Medidas de Impacto

El establecimiento de medidas preventivas y de mitigación se realizó con base a los conocimientos ya adquiridos, tomando en cuenta el cumplimiento de las normas y lineamientos establecidos para los diferentes factores ambientales.

Independientemente del tipo de medida, se debe incluir un apartado en el que se presente un informe de las medidas que se aplicarán incluyendo al menos lo siguiente:

- Impacto al que se dirige o efecto que pretende prevenir, mitigar y/o compensar.
- Definición de la medida.
- Objetivo.
- Momento óptimo para la introducción de la medida.
- Forma de seguimiento.
- Eficacia y/o eficiencia.

VIII.2. FORMATOS DE PRESENTACIÓN

- ✓ Un ejemplar impreso de la Manifestación de Impacto Ambiental (MIA-P).
- ✓ Un ejemplar del resumen ejecutivo impreso de la MIA-P.
- ✓ Memoria USB y un disco compacto con la siguiente información:
    - MIA modalidad particular, resumen ejecutivo y sus anexos.
    - MIA modalidad particular en versión para consulta pública.

VIII.2.1. Anexos impresos

VIII.2.1.1. Documentos legales

El **Anexo 1** se compone de los documentos legales que se indican a continuación.

a) *Documentación legal que acredita personalidad.*

Consulta pública

VIII.2.1.2. Planos de localización

En el **Anexo 2** se presenta el plano de localización y cuadro de construcción en coordenadas UTM de la superficie total del proyecto "Aprovechamiento de material en greña en una sección del Arroyo San Juan".

VIII.2.1.3. Comprobante de pago de derechos

En el **Anexo 3** se presenta el comprobante de pago de derechos respectivo.

VIII.2.1.4. Título de concesión oficio resolutivo B00.903.01.- 1170

En el **Anexo 4** se presenta como antecedente el Título de concesión para la extracción de materiales sobre una sección del Arroyo San Juan, mediante el oficio resolutivo **B00.903.01.- 1170 con fecha 12 de agosto de 2020** obtenido por la promovente.

VIII.2.1.5. Estudios geohidrológicos

En el **Anexo 5** se presenta el Estudio Geohidrológico que sustenta la propuesta de aprovechamiento extractivo del proyecto.

VIII.2.1.6. Programa extractivo

En el **Anexo 6** se presenta el Programa extractivo que sustenta la propuesta de aprovechamiento extractivo del proyecto.

VIII.2.1.7. Álbum fotográfico

Se presenta una serie de fotografías que ilustran la perspectiva y situación de la sección de terreno donde se pretende desarrollar el presente proyecto. Estas fotografías se muestran en el **Anexo 7**.

VIII.2.1.8. Resumen ejecutivo

En el **Anexo 8** se presenta un Resumen Ejecutivo del proyecto para consulta pública.

Consulta pública

VIII.2.2. Anexos Digitales

- **Anexo Digital A.**

Se presenta planos de localización y cuadro de construcción del Área del proyecto (AP).

- **Anexo Digital B.**

Se presenta la base de datos de fauna silvestre que se distribuye por el AP y áreas aledañas.

- **Anexo Digital C.**

Se presenta el Estudio Geohidrológico y el Programa extractivo del proyecto.

Consulta pública

ÍNDICE

ÍNDICE i
IX. BIBLIOGRAFÍA CONSULTADA 1

Consulta pública

IX. BIBLIOGRAFÍA CONSULTADA

Baev, P. V. & Penev, I. D. (1995). BIODIV: program for calculating biological diversity parameters, similarity, niche overlap, and cluster analysis. V 5.1. Pensoft, Sofia Moscow. 57 pp.

Caviedes-Solís, L.W. (2009). Estudio herpetofaunístico del municipio de Pluma Hidalgo, Oaxaca, México. Tesis, Fac. de Ciencias, Universidad Nacional Autónoma de México, México.

Centro Nacional de Prevención de Desastres (CENAPRED). (2007). Informe de actividades 2007. 142 pp.

Centro Nacional de Prevención de Desastres (CENAPRED). (2010). Mapa de Peligros Naturales y Tecnológicos relevantes durante el periodo 1810-2010.

Comisión Nacional para el Desarrollo de los Pueblos Indígenas (CDI). (2009). Consulta a los pueblos indígenas de la zona costera del Golfo de California referente al Ordenamiento Ecológico Marino. 271 pp.

Comisión Nacional del Agua (CONAGUA). (2008). México. Recuperado de: https://www.gob.mx/conagua

Comisión Nacional del Agua (CONAGUA). (2023). México. Recuperado de: https://www.gob.mx/conagua

Comisión Nacional para el Conocimiento y Uso de la Biodiversidad (CONABIO). (1992-2020). México. Recuperado de: https://www.gob.mx/conabio

Comisión Nacional de Áreas Naturales Protegidas (CONANP). (2016). Cuencas hidrológicas prioritarias y sitios RAMSAR, Mapa de sitios Ramsar en México.

Coria, I. D. (2008). El estudio de impacto ambiental: características y metodologías, INVENIO Vol. 11 (20). 125-135 pp.

Consulta pública

Corporación Suna Hisca. (1998). Geomorfología, Parque ecológico Distrital de Montaña Entrenubes, Departamento Técnico Administrativo del Medio Ambiente. 63 pp.

Cotán-Pinto Arroyo, S. (2007). Metodologías aplicables para la identificación y valoración de impactos, Master Profesional en Ingeniería y Gestión Medioambiental (Sevilla). 22 pp.

Diario Oficial de la Federación (DOF). (1917). Constitución Política de los Estados Unidos Mexicanos. 343 pp.

Diario Oficial de la Federación (DOF). (2012). Programa de Ordenamiento Ecológico General del Territorio.

Diario Oficial de la Federación (DOF). (2014). Reglamento de La Ley General de Vida Silvestre. 52 pp.

Diario Oficial de la Federación (DOF). (2014). Reglamento de la Ley de Aguas Nacionales. 69 pp.

Diario Oficial de la Federación (DOF). (2014). Reglamento de la Ley General para la Prevención y Gestión Integral de Los Residuos. 63 pp.

Diario Oficial de la Federación (DOF). (2018). Reglamento de la Ley General del Equilibrio Ecológico y la Protección al Ambiente en Materia de Evaluación del Impacto Ambiental. 135 pp.

Diario Oficial de la Federación (DOF). (2019). Plan Nacional de Desarrollo 2019-2024. 19 pp.

Diario Oficial de la Federación (DOF). (2023). ACUERDO por el que se actualiza la disponibilidad media anual de agua subterránea de los 653 acuíferos de los Estados Unidos Mexicanos, mismos que forman parte de las regiones hidrológico-administrativas que se indican.

Consulta pública

Diario Oficial de la Federación (DOF). (2021). Ley General del Equilibrio Ecológico y la Protección al Ambiente.138 pp.

Diario Oficial de la Federación (DOF). (2021). Ley General para la Prevención y Gestión Integral de los Residuos. 56 pp.

Diario Oficial de la Federación (DOF). (2021). Ley General de Vida Silvestre. 76 pp.

Diario Oficial de la Federación (DOF). (2022). Ley de Aguas Nacionales. 114 pp.

Food and Agriculture Organization (FAO). (2003). FAO Yearbook: Production. Vol. 55, FAO, Rome, 164-166 pp.

García, E. (1988). Modificaciones al Sistema de Clasificación Climática de Köppen (para adaptarlo a las condiciones de la República Mexicana). México. 217 pp.

Gobierno del Estado de Baja California Sur. (2021). Plan Estatal de Desarrollo 2021-2027. 350 pp.

Hawthorne, D.W., (1987). Daños provocados por animales silvestres y técnicas de control, en: Rodríguez Tarrés, R. Manual de Técnicas de Gestión de Vida Silvestre, The Wildlife Society Inc. 431-462 pp.

Instituto Nacional de Estadística, Geografía e Informática (INEGI). (1995). Síntesis Geográfica del Estado de Baja California Sur. México. 52 pp.

Instituto Nacional de Estadística de Geografía e Informática (INEGI). (2005). Guía para la Interpretación de Cartografía: Topografía. 21 pp.

Instituto Nacional de Estadística Geografía e Informática (INEGI). (2021). Conjunto de datos vectoriales de uso de suelo y vegetación, Escala 1:250,000, Serie VII.

Instituto Nacional de Estadística y Geografía (INEGI). (2020). Censo de población y vivienda.

Consulta pública

Jiménez Otárola, F., & Faustino, J. (2003). Enfoques y estrategias actuales para el manejo de ciencias hidrográficas en América Central, Tercer Congreso Latinoamericano de Manejo de Cuencas Hidrográficas, Perú, 169 pp.

Kaufman, K. (2005). Guia de Campo Kaufman: a las Aves Norteamericanas, Hougton Mifflin Harcourt: United States of American.

Magurran, E. E. (1988). Ecological diversity and its measurement. Princeton University Press, New Jersey. 179 pp.

Ralph, C.J., Geupel, G. R., Pyle, PMartin, T.E., De Sante, D.F. y Milá, B. (1996). Manual de mé- Fauna silvestre de México: uso, manejo y legislación 115 todos de campo para el monitoreo de aves terrestres. General Technical Report, PSW–GTR–159, Pacific Southwest Research Station, Forest Services, U.S. Department of Agriculture, Albany, California.

Sánchez-Hernández, C., Romero-Almaraz, M. L., Colín-Martínez, H. & García-Estrada, C. (2000). Mamíferos de cuatro áreas con diferente grado de alteración en el sureste de México, Acta zoológica mexicana.

Secretaría de Medio Ambiente y Recursos Naturales (SEMARNAT). (1994). Norma Oficial Mexicana NOM-081-SEMARNAT-1994. Límites máximos permisibles de emisión de ruido de las fuentes fijas y su método de medición. Diario Oficial de la Federación, 3 de diciembre de 2013.

Secretaría de Medio Ambiente y Recursos Naturales (SEMARNAT). (1995). Norma Oficial Mexicana NOM-080-SEMARNAT-1994. Límites máximos permisibles de emisión de ruido provenientes del escape de los vehículos automotores, motocicletas y triciclos motorizados en circulación y su método de medición. Diario Oficial de la Federación, 13 de enero de 1995.

Secretaría de Medio Ambiente y Recursos Naturales (SEMARNAT). (2002). Guía para la Presentación de la Manifestación de Impacto Ambiental (Eds). 111 pp.

Consulta pública

Secretaría de Medio Ambiente y Recursos Naturales (SEMARNAT). (2006). Norma Oficial Mexicana NOM-041-SEMARNAT-2006. Límites máximos permisibles de emisión de gases contaminantes provenientes del escape de los vehículos automotores en circulación que usan gasolina como combustible. Diario Oficial de la Federación, 6 de marzo de 2007.

Secretaría de Medio Ambiente y Recursos Naturales (SEMARNAT). (2006). Norma Oficial Mexicana NOM-045-SEMARNAT-2006. Protección ambiental. Vehículos en circulación que usan diésel como combustible. Límites máximos permisibles de opacidad, procedimiento de prueba y características técnicas del equipo de medición. Diario Oficial de la Federación, 13 de septiembre de 2007.

Secretaría de Medio Ambiente y Recursos Naturales (SEMARNAT). (2007). Norma Oficial Mexicana NOM-015-SEMARNAT/SAGARPA-2007. Especificaciones técnicas de métodos de uso del fuego en los terrenos forestales y en los terrenos de uso agropecuario. Diario Oficial de la Federación, 16 de enero de 2009.

Secretaría de Medio Ambiente y Recursos Naturales (SEMARNAT). (2019). MODIFICACIÓN del Anexo Normativo III, Lista de especies en riesgo de la Norma Oficial Mexicana NOM-059-SEMARNAT-2010, Protección ambiental-Especies nativas de México de flora y fauna silvestres-Categorías de riesgo y especificaciones para su inclusión, exclusión o cambio-Lista de especies en riesgo, publicada el 30 de diciembre de 2010. Diario Oficial de la Federación, 14 de noviembre de 2019.

Secretaría de Medio Ambiente y Recursos Naturales (SEMARNAT). (2019). Programa sectorial derivado del Plan Nacional de Desarrollo 2019-2024.

Servicio Meteorológico Nacional (SMN). (2026). Normales climatológicas (1990-2020).

Solano-Zavaleta, I. (2008). Estudio herpetofaunístico del municipio de Tlatlauquitepec, Sierra norte de Puebla. Tesis de Licenciatura en Biología. Facultad de Ciencias, UNAM. México D. F. 112 pp.

Consulta pública

Peet, R. K. (1974). The measurement of species diversity, Annual Review of Ecology and Systematics. 285-307 pp.

Wilbur, S.R. (1987). Birds of Baja California. University of California, Berkeley. 253 pp.

Xelano-Conde, J. M. (2004). Estudio herpetofaunístico de municipio de Zacatlán, Puebla. Tesis de Licenciatura en Biología. Escuela de Biología, BUAP. Puebla, México. 63 pp.

Consulta pública

Anexos

Anexo 1. Documentación legal.

Anexo 2. Planos de localización y Cuadro de construcción del Área del Proyecto.

Anexo 3. Comprobante de pago de derechos.

Anexo 4. Título de concesión Resolución No. B00.903.01.- 1170.

Anexo 5. Estudio Geohidrológico.

Anexo 6. Programa extractivo.

Anexo 7. Álbum fotográfico.

Anexo 8. Resumen Ejecutivo.

Consulta pública

Consulta pública

Anexo 1. Documentación legal.

Anexo 2. Planos de localización y cuadro de construcción del Área del Proyecto.

Consulta pública

Cuadro de construcción del Área del Proyecto (AP)		
Vértice	Coordenadas UTM, WGS84, Zona 12R	
	X	Y
1	455112.8666	2899079.4020
2	455024.5883	2899002.7868
3	454942.5078	2898913.6035
4	454884.9911	2898862.5450
5	454847.7984	2898839.9884
6	454827.2455	2898802.8751
7	454875.8503	2898768.4607
8	454857.9757	2898659.3771
9	454881.8357	2898582.5716
10	454876.3729	2898502.2848
11	454877.4000	2898366.0300
12	454906.3876	2898247.8419
13	454952.9028	2898249.1526
14	454967.1766	2898360.6046
15	454981.2919	2898486.5056
16	455012.1812	2898630.1598
17	455052.0300	2898784.0300
18	454968.0300	2898812.8100
19	454940.4314	2898822.2658
20	454948.2300	2898831.6066
21	455136.9936	2899057.7007
Superficie: 86,888.53 m²		

Consulta Pública

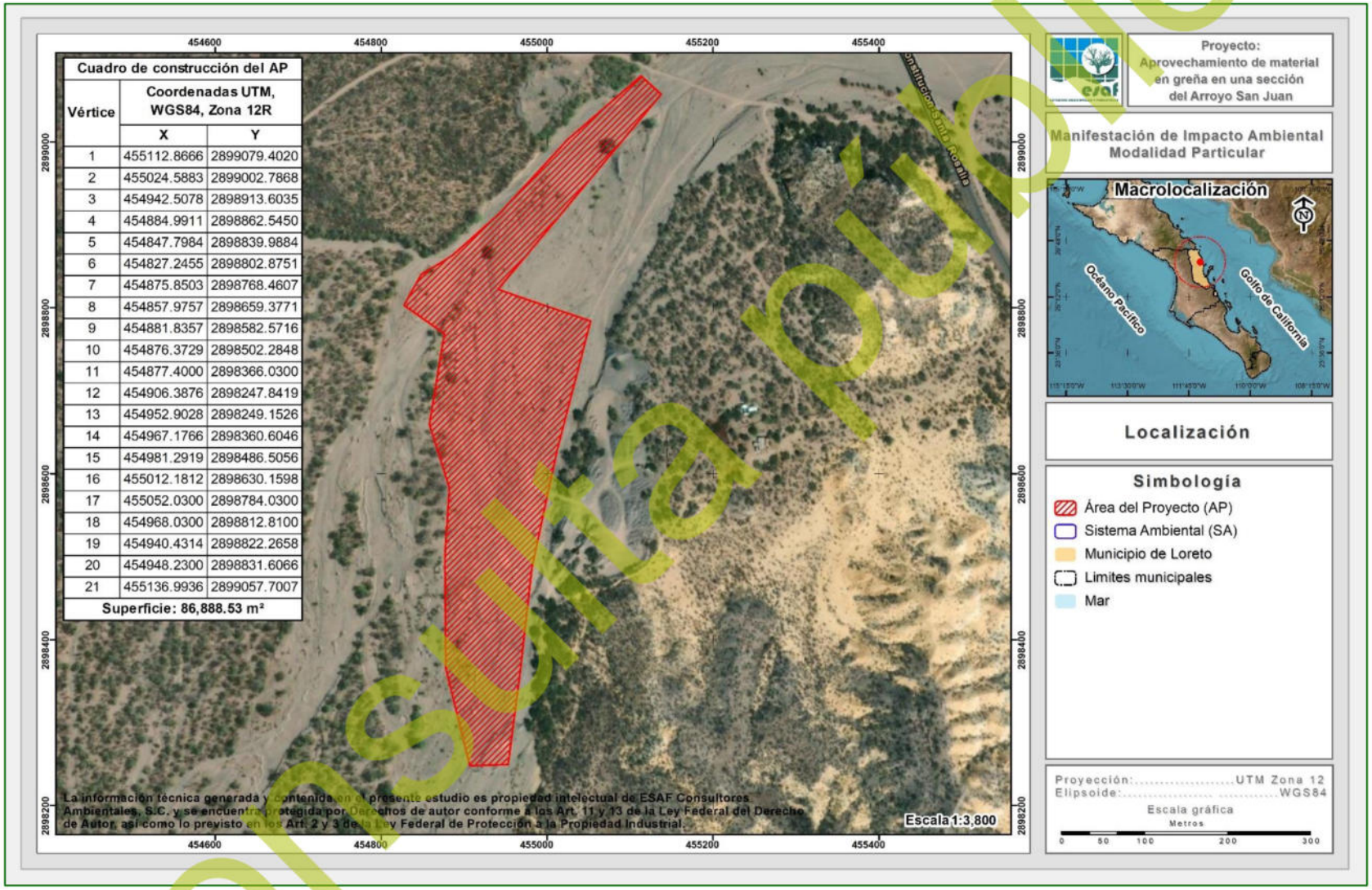

Consulta pública

Anexo 3. Comprobante de pago de derechos.

Consulta pública

Anexo 4. Título de concesión Resolución No. B00.903.01.- 1170.

Consulta pública

Consulta pública

Anexo 5. Estudio Geohidrológico.

Consulta pública

Anexo 6. Programa extractivo.

Anexo 7. Álbum fotográfico.

Consulta pública

Consulta pública

Anexo 8. Resumen Ejecutivo.